

ОПИСАНИЕ МЕСТОПОЛОЖЕНИЯ ГРАНИЦ

Публичный сервитут для использования земель и (или) земельных участков в целях эксплуатации существующего трубопровода для продуктов переработки нефти и газа федерального значения: "Линейное сооружение - Продуктопровод ШФЛУ Оренбург-Салават 1-я нитка 0-214 км. Вынос продуктопровода ШФЛУ"

(наименование объекта, местоположение границ которого описано)

Сведения об объекте

| № п/п | Характеристики объекта | Описание характеристик |
|-------|---|--|
| 1 | 2 | 3 |
| 1 | Местоположение объекта | Оренбургская обл., Оренбургский р-н, (МО Подгородне-Покровский сельсовет, МО Сергиевский сельсовет, МО Горный сельсовет); Оренбургская обл., г. Оренбург (МО г. Оренбург); Оренбургская обл., Сакмарский р-н, (МО Татаро-Каргалинский сельсовет, МО Светлый сельсовет, МО Сакмарский сельсовет, МО Марьевский сельсовет); Оренбургская обл., Октябрьский р-н, (МО Имангуловский сельсовет, МО Октябрьский сельсовет). |
| 2 | Площадь объекта \pm величина погрешности определения площади ($P \pm \Delta P$) | 4288108 \pm 725 кв.м |
| 3 | Иные характеристики объекта | Публичный сервитут для использования земель и (или) земельных участков в целях эксплуатации существующего трубопровода для продуктов переработки нефти и газа федерального значения: "Линейное сооружение - Продуктопровод ШФЛУ Оренбург-Салават 1-я нитка 0-214 км. Вынос продуктопровода ШФЛУ" в соответствии с п. 3 ст. 3.6 Федерального закона от 25.10.2001 № 137-ФЗ «О введении в действие Земельного кодекса Российской Федерации. Срок публичного сервитута 49 лет. Владелец публичного сервитута: Публичное акционерное общество «Газпром», ИНН 7736050003, ОГРН 1027700070518, почтовый адрес: БОКС №1255, Санкт-Петербург, 200961, адрес электронной почты: gazprom@gazprom.ru. Телефон: +7 (812) 413-74-44 |

| <p align="center">ОПИСАНИЕ МЕСТОПОЛОЖЕНИЯ ГРАНИЦ Публичный сервитут для использования земель и (или) земельных участков в целях эксплуатации существующего трубопровода для продуктов переработки нефти и газа федерального значения: "Линейное сооружение - Продуктопровод ШФЛУ Оренбург-Салават 1-я нитка 0-214 км. Вынос продуктопровода ШФЛУ" (наименование объекта, местоположение границ которого описано)</p> | | | | | |
|---|---------------|------------|---|--|---|
| Сведения о местоположении границ объекта | | | | | |
| 1. Система координат <i>МСК - субъект 56, зона 2</i> | | | | | |
| 2. Сведения о характерных точках границ объекта | | | | | |
| Обозначение характерных точек границ | Координаты, м | | Метод определения координат характерной точки | Средняя квадратическая погрешность положения характерной точки (M _t), м | Описание обозначения точки на местности (при наличии) |
| | X | Y | | | |
| 1 | 2 | 3 | 4 | 5 | 6 |
| 1 | 439844.07 | 2279981.47 | Аналитический метод | 0.10 | — |
| 2 | 439942.99 | 2280018.52 | Аналитический метод | 0.10 | — |
| 3 | 440078.95 | 2280057.63 | Аналитический метод | 0.10 | — |
| 4 | 440120.24 | 2280074.75 | Аналитический метод | 0.10 | — |
| 5 | 440130.79 | 2280076.67 | Аналитический метод | 0.10 | — |
| 6 | 440154.50 | 2280083.68 | Аналитический метод | 0.10 | — |
| 7 | 440230.63 | 2280114.50 | Аналитический метод | 0.10 | — |
| 8 | 440330.43 | 2280153.98 | Аналитический метод | 0.10 | — |
| 9 | 440386.47 | 2280176.64 | Аналитический метод | 0.10 | — |
| 10 | 440556.96 | 2280250.96 | Аналитический метод | 0.10 | — |
| 11 | 440813.36 | 2280575.81 | Аналитический метод | 0.10 | — |
| 12 | 440815.42 | 2280814.58 | Аналитический метод | 0.10 | — |
| 13 | 440749.13 | 2280932.04 | Аналитический метод | 0.10 | — |
| 14 | 440708.58 | 2280990.95 | Аналитический метод | 0.10 | — |
| 15 | 440765.95 | 2281037.33 | Аналитический метод | 0.10 | — |
| 16 | 440888.96 | 2281133.05 | Аналитический метод | 0.10 | — |
| 17 | 441066.29 | 2281288.95 | Аналитический метод | 0.10 | — |
| 18 | 441243.88 | 2281451.05 | Аналитический метод | 0.10 | — |
| 19 | 441326.78 | 2281526.64 | Аналитический метод | 0.10 | — |
| 20 | 441434.99 | 2281623.30 | Аналитический метод | 0.10 | — |

ОПИСАНИЕ МЕСТОПОЛОЖЕНИЯ ГРАНИЦ

Публичный сервитут для использования земель и (или) земельных участков в целях эксплуатации существующего трубопровода для продуктов переработки нефти и газа федерального значения: "Линейное сооружение - Продуктопровод ШФЛУ Оренбург-Салават 1-я нитка 0-214 км. Вынос продуктопровода ШФЛУ"

(наименование объекта, местоположение границ которого описано)

Сведения о местоположении границ объекта

| 1 | 2 | 3 | 4 | 5 | 6 |
|----|-----------|------------|---------------------|------|---|
| 21 | 441585.55 | 2281758.71 | Аналитический метод | 0.10 | — |
| 22 | 441723.77 | 2281881.76 | Аналитический метод | 0.10 | — |
| 23 | 441767.26 | 2281923.27 | Аналитический метод | 0.10 | — |
| 24 | 441843.31 | 2282032.84 | Аналитический метод | 0.10 | — |
| 25 | 441934.79 | 2282169.09 | Аналитический метод | 0.10 | — |
| 26 | 442022.99 | 2282296.81 | Аналитический метод | 0.10 | — |
| 27 | 442136.71 | 2282454.06 | Аналитический метод | 0.10 | — |
| 28 | 442291.56 | 2282670.22 | Аналитический метод | 0.10 | — |
| 29 | 442369.11 | 2282775.49 | Аналитический метод | 0.10 | — |
| 30 | 442393.68 | 2282816.53 | Аналитический метод | 0.10 | — |
| 31 | 442420.57 | 2282895.92 | Аналитический метод | 0.10 | — |
| 32 | 442451.22 | 2282984.80 | Аналитический метод | 0.10 | — |
| 33 | 442501.10 | 2283131.76 | Аналитический метод | 0.10 | — |
| 34 | 442562.36 | 2283307.74 | Аналитический метод | 0.10 | — |
| 35 | 442627.61 | 2283500.90 | Аналитический метод | 0.10 | — |
| 36 | 442705.05 | 2283726.92 | Аналитический метод | 0.10 | — |
| 37 | 442732.04 | 2283809.65 | Аналитический метод | 0.10 | — |
| 38 | 442751.55 | 2283911.46 | Аналитический метод | 0.10 | — |
| 39 | 442778.90 | 2284179.10 | Аналитический метод | 0.10 | — |
| 40 | 442807.36 | 2284460.84 | Аналитический метод | 0.10 | — |
| 41 | 442821.73 | 2284608.08 | Аналитический метод | 0.10 | — |
| 42 | 442844.23 | 2284665.32 | Аналитический метод | 0.10 | — |
| 43 | 442882.04 | 2284707.40 | Аналитический метод | 0.10 | — |
| 44 | 443013.54 | 2284833.37 | Аналитический метод | 0.10 | — |

ОПИСАНИЕ МЕСТОПОЛОЖЕНИЯ ГРАНИЦ

Публичный сервитут для использования земель и (или) земельных участков в целях эксплуатации существующего трубопровода для продуктов переработки нефти и газа федерального значения: "Линейное сооружение - Продуктопровод ШФЛУ Оренбург-Салават 1-я нитка 0-214 км. Вынос продуктопровода ШФЛУ"

(наименование объекта, местоположение границ которого описано)

Сведения о местоположении границ объекта

| 1 | 2 | 3 | 4 | 5 | 6 |
|----|-----------|------------|---------------------|------|---|
| 45 | 443054.36 | 2284871.38 | Аналитический метод | 0.10 | — |
| 46 | 443185.62 | 2284993.64 | Аналитический метод | 0.10 | — |
| 47 | 443344.69 | 2285143.65 | Аналитический метод | 0.10 | — |
| 48 | 443402.43 | 2285195.78 | Аналитический метод | 0.10 | — |
| 49 | 443478.76 | 2285263.28 | Аналитический метод | 0.10 | — |
| 50 | 443615.65 | 2285389.18 | Аналитический метод | 0.10 | — |
| 51 | 443699.04 | 2285469.21 | Аналитический метод | 0.10 | — |
| 52 | 443726.54 | 2285497.92 | Аналитический метод | 0.10 | — |
| 53 | 443751.46 | 2285530.99 | Аналитический метод | 0.10 | — |
| 54 | 443788.67 | 2285592.23 | Аналитический метод | 0.10 | — |
| 55 | 443856.44 | 2285707.90 | Аналитический метод | 0.10 | — |
| 56 | 443879.00 | 2285743.35 | Аналитический метод | 0.10 | — |
| 57 | 443924.95 | 2285807.79 | Аналитический метод | 0.10 | — |
| 58 | 443971.35 | 2285877.57 | Аналитический метод | 0.10 | — |
| 59 | 444011.77 | 2285933.38 | Аналитический метод | 0.10 | — |
| 60 | 444049.38 | 2285985.77 | Аналитический метод | 0.10 | — |
| 61 | 444119.27 | 2286087.22 | Аналитический метод | 0.10 | — |
| 62 | 444185.60 | 2286185.03 | Аналитический метод | 0.10 | — |
| 63 | 444283.11 | 2286327.50 | Аналитический метод | 0.10 | — |
| 64 | 444382.93 | 2286472.15 | Аналитический метод | 0.10 | — |
| 65 | 444469.42 | 2286599.43 | Аналитический метод | 0.10 | — |
| 66 | 444580.23 | 2286762.40 | Аналитический метод | 0.10 | — |
| 67 | 444692.44 | 2286924.49 | Аналитический метод | 0.10 | — |
| 68 | 444825.23 | 2287120.58 | Аналитический метод | 0.10 | — |

ОПИСАНИЕ МЕСТОПОЛОЖЕНИЯ ГРАНИЦ

Публичный сервитут для использования земель и (или) земельных участков в целях эксплуатации существующего трубопровода для продуктов переработки нефти и газа федерального значения: "Линейное сооружение - Продуктопровод ШФЛУ Оренбург-Салават 1-я нитка 0-214 км. Вынос продуктопровода ШФЛУ"

(наименование объекта, местоположение границ которого описано)

Сведения о местоположении границ объекта

| 1 | 2 | 3 | 4 | 5 | 6 |
|----|-----------|------------|---------------------|------|---|
| 69 | 444904.07 | 2287233.87 | Аналитический метод | 0.10 | — |
| 70 | 444969.80 | 2287338.88 | Аналитический метод | 0.10 | — |
| 71 | 445045.00 | 2287449.84 | Аналитический метод | 0.10 | — |
| 72 | 445087.17 | 2287507.70 | Аналитический метод | 0.10 | — |
| 73 | 445190.15 | 2287658.43 | Аналитический метод | 0.10 | — |
| 74 | 445339.99 | 2287874.42 | Аналитический метод | 0.10 | — |
| 75 | 445490.59 | 2288088.78 | Аналитический метод | 0.10 | — |
| 76 | 445641.08 | 2288306.78 | Аналитический метод | 0.10 | — |
| 77 | 445781.70 | 2288511.29 | Аналитический метод | 0.10 | — |
| 78 | 445915.35 | 2288704.25 | Аналитический метод | 0.10 | — |
| 79 | 446028.31 | 2288865.01 | Аналитический метод | 0.10 | — |
| 80 | 446143.52 | 2289017.73 | Аналитический метод | 0.10 | — |
| 81 | 446236.14 | 2289142.85 | Аналитический метод | 0.10 | — |
| 82 | 446383.92 | 2289342.61 | Аналитический метод | 0.10 | — |
| 83 | 446576.93 | 2289606.78 | Аналитический метод | 0.10 | — |
| 84 | 446745.20 | 2289831.18 | Аналитический метод | 0.10 | — |
| 85 | 446769.60 | 2289871.24 | Аналитический метод | 0.10 | — |
| 86 | 446786.54 | 2289911.76 | Аналитический метод | 0.10 | — |
| 87 | 446824.57 | 2290077.08 | Аналитический метод | 0.10 | — |
| 88 | 446876.56 | 2290279.53 | Аналитический метод | 0.10 | — |
| 89 | 446895.75 | 2290366.97 | Аналитический метод | 0.10 | — |
| 90 | 446923.13 | 2290472.82 | Аналитический метод | 0.10 | — |
| 91 | 446974.08 | 2290669.86 | Аналитический метод | 0.10 | — |
| 92 | 447020.61 | 2290857.50 | Аналитический метод | 0.10 | — |

ОПИСАНИЕ МЕСТОПОЛОЖЕНИЯ ГРАНИЦ

Публичный сервитут для использования земель и (или) земельных участков в целях эксплуатации существующего трубопровода для продуктов переработки нефти и газа федерального значения: "Линейное сооружение - Продуктопровод ШФЛУ Оренбург-Салават 1-я нитка 0-214 км. Вынос продуктопровода ШФЛУ"

(наименование объекта, местоположение границ которого описано)

Сведения о местоположении границ объекта

| 1 | 2 | 3 | 4 | 5 | 6 |
|-----|-----------|------------|---------------------|------|---|
| 93 | 447053.43 | 2290986.66 | Аналитический метод | 0.10 | — |
| 94 | 447083.42 | 2291101.33 | Аналитический метод | 0.10 | — |
| 95 | 447093.20 | 2291141.31 | Аналитический метод | 0.10 | — |
| 96 | 447112.46 | 2291210.37 | Аналитический метод | 0.10 | — |
| 97 | 447139.11 | 2291320.88 | Аналитический метод | 0.10 | — |
| 98 | 447163.95 | 2291431.44 | Аналитический метод | 0.10 | — |
| 99 | 447205.10 | 2291592.13 | Аналитический метод | 0.10 | — |
| 100 | 447227.80 | 2291686.65 | Аналитический метод | 0.10 | — |
| 101 | 447245.80 | 2291732.54 | Аналитический метод | 0.10 | — |
| 102 | 447264.98 | 2291761.97 | Аналитический метод | 0.10 | — |
| 103 | 447317.16 | 2291828.87 | Аналитический метод | 0.10 | — |
| 104 | 447417.00 | 2291961.09 | Аналитический метод | 0.10 | — |
| 105 | 447571.26 | 2292160.78 | Аналитический метод | 0.10 | — |
| 106 | 447722.22 | 2292358.14 | Аналитический метод | 0.10 | — |
| 107 | 447927.63 | 2292624.81 | Аналитический метод | 0.10 | — |
| 108 | 447975.85 | 2292688.02 | Аналитический метод | 0.10 | — |
| 109 | 448037.08 | 2292768.07 | Аналитический метод | 0.10 | — |
| 110 | 448143.78 | 2292907.36 | Аналитический метод | 0.10 | — |
| 111 | 448191.37 | 2292971.93 | Аналитический метод | 0.10 | — |
| 112 | 448266.74 | 2293063.82 | Аналитический метод | 0.10 | — |
| 113 | 448336.16 | 2293155.99 | Аналитический метод | 0.10 | — |
| 114 | 448453.93 | 2293311.64 | Аналитический метод | 0.10 | — |
| 115 | 448553.69 | 2293436.08 | Аналитический метод | 0.10 | — |
| 116 | 448648.75 | 2293563.56 | Аналитический метод | 0.10 | — |

ОПИСАНИЕ МЕСТОПОЛОЖЕНИЯ ГРАНИЦ

Публичный сервитут для использования земель и (или) земельных участков в целях эксплуатации существующего трубопровода для продуктов переработки нефти и газа федерального значения: "Линейное сооружение - Продуктопровод ШФЛУ Оренбург-Салават 1-я нитка 0-214 км. Вынос продуктопровода ШФЛУ"

(наименование объекта, местоположение границ которого описано)

Сведения о местоположении границ объекта

| 1 | 2 | 3 | 4 | 5 | 6 |
|-----|-----------|------------|---------------------|------|---|
| 117 | 448770.83 | 2293725.50 | Аналитический метод | 0.10 | — |
| 118 | 448903.09 | 2293899.60 | Аналитический метод | 0.10 | — |
| 119 | 449102.10 | 2294155.76 | Аналитический метод | 0.10 | — |
| 120 | 449306.08 | 2294416.87 | Аналитический метод | 0.10 | — |
| 121 | 449455.46 | 2294615.69 | Аналитический метод | 0.10 | — |
| 122 | 449563.43 | 2294764.25 | Аналитический метод | 0.10 | — |
| 123 | 449676.50 | 2294912.99 | Аналитический метод | 0.10 | — |
| 124 | 449700.84 | 2294954.47 | Аналитический метод | 0.10 | — |
| 125 | 449761.59 | 2295021.36 | Аналитический метод | 0.10 | — |
| 126 | 449855.13 | 2295140.23 | Аналитический метод | 0.10 | — |
| 127 | 449964.31 | 2295281.07 | Аналитический метод | 0.10 | — |
| 128 | 450096.81 | 2295454.05 | Аналитический метод | 0.10 | — |
| 129 | 450197.94 | 2295589.77 | Аналитический метод | 0.10 | — |
| 130 | 450290.66 | 2295710.02 | Аналитический метод | 0.10 | — |
| 131 | 450398.07 | 2295845.19 | Аналитический метод | 0.10 | — |
| 132 | 450535.29 | 2296020.69 | Аналитический метод | 0.10 | — |
| 133 | 450691.15 | 2296219.71 | Аналитический метод | 0.10 | — |
| 134 | 450785.65 | 2296336.55 | Аналитический метод | 0.10 | — |
| 135 | 450981.16 | 2296595.61 | Аналитический метод | 0.10 | — |
| 136 | 451023.01 | 2296655.15 | Аналитический метод | 0.10 | — |
| 137 | 451161.96 | 2296842.12 | Аналитический метод | 0.10 | — |
| 138 | 451333.68 | 2297074.11 | Аналитический метод | 0.10 | — |
| 139 | 451451.65 | 2297233.11 | Аналитический метод | 0.10 | — |
| 140 | 451600.10 | 2297442.28 | Аналитический метод | 0.10 | — |

ОПИСАНИЕ МЕСТОПОЛОЖЕНИЯ ГРАНИЦ

Публичный сервитут для использования земель и (или) земельных участков в целях эксплуатации существующего трубопровода для продуктов переработки нефти и газа федерального значения: "Линейное сооружение - Продуктопровод ШФЛУ Оренбург-Салават 1-я нитка 0-214 км. Вынос продуктопровода ШФЛУ"

(наименование объекта, местоположение границ которого описано)

Сведения о местоположении границ объекта

| 1 | 2 | 3 | 4 | 5 | 6 |
|-----|-----------|------------|---------------------|------|---|
| 141 | 451731.87 | 2297633.07 | Аналитический метод | 0.10 | — |
| 142 | 451945.48 | 2297947.15 | Аналитический метод | 0.10 | — |
| 143 | 452072.34 | 2298136.65 | Аналитический метод | 0.10 | — |
| 144 | 452193.90 | 2298283.90 | Аналитический метод | 0.10 | — |
| 145 | 452358.86 | 2298475.62 | Аналитический метод | 0.10 | — |
| 146 | 452516.85 | 2298663.90 | Аналитический метод | 0.10 | — |
| 147 | 452683.48 | 2298856.98 | Аналитический метод | 0.10 | — |
| 148 | 452841.64 | 2299044.04 | Аналитический метод | 0.10 | — |
| 149 | 452964.87 | 2299187.94 | Аналитический метод | 0.10 | — |
| 150 | 453100.35 | 2299351.55 | Аналитический метод | 0.10 | — |
| 151 | 453177.93 | 2299440.72 | Аналитический метод | 0.10 | — |
| 152 | 453291.57 | 2299587.82 | Аналитический метод | 0.10 | — |
| 153 | 453398.18 | 2299746.32 | Аналитический метод | 0.10 | — |
| 154 | 453513.80 | 2299916.43 | Аналитический метод | 0.10 | — |
| 155 | 453591.30 | 2300030.27 | Аналитический метод | 0.10 | — |
| 156 | 453682.50 | 2300162.62 | Аналитический метод | 0.10 | — |
| 157 | 453701.65 | 2300201.82 | Аналитический метод | 0.10 | — |
| 158 | 453768.69 | 2300433.92 | Аналитический метод | 0.10 | — |
| 159 | 453799.06 | 2300536.18 | Аналитический метод | 0.10 | — |
| 160 | 453814.49 | 2300576.40 | Аналитический метод | 0.10 | — |
| 161 | 453830.08 | 2300606.28 | Аналитический метод | 0.10 | — |
| 162 | 453862.95 | 2300656.63 | Аналитический метод | 0.10 | — |
| 163 | 453946.83 | 2300780.38 | Аналитический метод | 0.10 | — |
| 164 | 454017.98 | 2300882.30 | Аналитический метод | 0.10 | — |

ОПИСАНИЕ МЕСТОПОЛОЖЕНИЯ ГРАНИЦ

Публичный сервитут для использования земель и (или) земельных участков в целях эксплуатации существующего трубопровода для продуктов переработки нефти и газа федерального значения: "Линейное сооружение - Продуктопровод ШФЛУ Оренбург-Салават 1-я нитка 0-214 км. Вынос продуктопровода ШФЛУ"

(наименование объекта, местоположение границ которого описано)

Сведения о местоположении границ объекта

| 1 | 2 | 3 | 4 | 5 | 6 |
|-----|-----------|------------|---------------------|------|---|
| 165 | 454113.91 | 2301018.85 | Аналитический метод | 0.10 | — |
| 166 | 454249.13 | 2301210.37 | Аналитический метод | 0.10 | — |
| 167 | 454360.41 | 2301368.35 | Аналитический метод | 0.10 | — |
| 168 | 454457.44 | 2301508.72 | Аналитический метод | 0.10 | — |
| 169 | 454570.54 | 2301667.07 | Аналитический метод | 0.10 | — |
| 170 | 454620.43 | 2301736.94 | Аналитический метод | 0.10 | — |
| 171 | 454698.27 | 2301845.94 | Аналитический метод | 0.10 | — |
| 172 | 454768.21 | 2301944.98 | Аналитический метод | 0.10 | — |
| 173 | 454867.54 | 2302093.83 | Аналитический метод | 0.10 | — |
| 174 | 454890.14 | 2302153.24 | Аналитический метод | 0.10 | — |
| 175 | 454907.15 | 2302196.12 | Аналитический метод | 0.10 | — |
| 176 | 454952.57 | 2302262.79 | Аналитический метод | 0.10 | — |
| 177 | 455074.55 | 2302442.68 | Аналитический метод | 0.10 | — |
| 178 | 455134.68 | 2302527.64 | Аналитический метод | 0.10 | — |
| 179 | 455143.21 | 2302539.69 | Аналитический метод | 0.10 | — |
| 180 | 455184.16 | 2302597.54 | Аналитический метод | 0.10 | — |
| 181 | 455244.40 | 2302671.36 | Аналитический метод | 0.10 | — |
| 182 | 455304.49 | 2302739.52 | Аналитический метод | 0.10 | — |
| 183 | 455391.38 | 2302851.29 | Аналитический метод | 0.10 | — |
| 184 | 455517.33 | 2303021.02 | Аналитический метод | 0.10 | — |
| 185 | 455656.30 | 2303209.00 | Аналитический метод | 0.10 | — |
| 186 | 455774.29 | 2303368.62 | Аналитический метод | 0.10 | — |
| 187 | 455894.64 | 2303533.03 | Аналитический метод | 0.10 | — |
| 188 | 456032.44 | 2303722.25 | Аналитический метод | 0.10 | — |

ОПИСАНИЕ МЕСТОПОЛОЖЕНИЯ ГРАНИЦ

Публичный сервитут для использования земель и (или) земельных участков в целях эксплуатации существующего трубопровода для продуктов переработки нефти и газа федерального значения: "Линейное сооружение - Продуктопровод ШФЛУ Оренбург-Салават 1-я нитка 0-214 км. Вынос продуктопровода ШФЛУ"

(наименование объекта, местоположение границ которого описано)

Сведения о местоположении границ объекта

| 1 | 2 | 3 | 4 | 5 | 6 |
|-----|-----------|------------|---------------------|------|---|
| 189 | 456180.83 | 2303929.18 | Аналитический метод | 0.10 | — |
| 190 | 456210.07 | 2303969.56 | Аналитический метод | 0.10 | — |
| 191 | 456233.88 | 2304011.35 | Аналитический метод | 0.10 | — |
| 192 | 456265.24 | 2304087.37 | Аналитический метод | 0.10 | — |
| 193 | 456304.75 | 2304169.06 | Аналитический метод | 0.10 | — |
| 194 | 456315.25 | 2304188.54 | Аналитический метод | 0.10 | — |
| 195 | 456348.12 | 2304234.53 | Аналитический метод | 0.10 | — |
| 196 | 456425.15 | 2304297.09 | Аналитический метод | 0.10 | — |
| 197 | 456465.19 | 2304347.04 | Аналитический метод | 0.10 | — |
| 198 | 456512.92 | 2304414.32 | Аналитический метод | 0.10 | — |
| 199 | 456623.74 | 2304570.69 | Аналитический метод | 0.10 | — |
| 200 | 456763.82 | 2304769.36 | Аналитический метод | 0.10 | — |
| 201 | 456932.72 | 2305008.71 | Аналитический метод | 0.10 | — |
| 202 | 457087.87 | 2305226.58 | Аналитический метод | 0.10 | — |
| 203 | 457220.22 | 2305415.75 | Аналитический метод | 0.10 | — |
| 204 | 457383.15 | 2305644.35 | Аналитический метод | 0.10 | — |
| 205 | 457542.40 | 2305871.21 | Аналитический метод | 0.10 | — |
| 206 | 457626.87 | 2305987.63 | Аналитический метод | 0.10 | — |
| 207 | 457774.05 | 2306194.62 | Аналитический метод | 0.10 | — |
| 208 | 457965.19 | 2306464.32 | Аналитический метод | 0.10 | — |
| 209 | 458067.62 | 2306609.39 | Аналитический метод | 0.10 | — |
| 210 | 458205.35 | 2306803.06 | Аналитический метод | 0.10 | — |
| 211 | 458358.96 | 2307016.13 | Аналитический метод | 0.10 | — |
| 212 | 458465.63 | 2307167.97 | Аналитический метод | 0.10 | — |

ОПИСАНИЕ МЕСТОПОЛОЖЕНИЯ ГРАНИЦ

Публичный сервитут для использования земель и (или) земельных участков в целях эксплуатации существующего трубопровода для продуктов переработки нефти и газа федерального значения: "Линейное сооружение - Продуктопровод ШФЛУ Оренбург-Салават 1-я нитка 0-214 км. Вынос продуктопровода ШФЛУ"

(наименование объекта, местоположение границ которого описано)

Сведения о местоположении границ объекта

| 1 | 2 | 3 | 4 | 5 | 6 |
|-----|-----------|------------|---------------------|------|---|
| 213 | 458613.22 | 2307375.14 | Аналитический метод | 0.10 | — |
| 214 | 458784.83 | 2307617.85 | Аналитический метод | 0.10 | — |
| 215 | 458916.42 | 2307801.78 | Аналитический метод | 0.10 | — |
| 216 | 459064.46 | 2308010.55 | Аналитический метод | 0.10 | — |
| 217 | 459213.71 | 2308226.17 | Аналитический метод | 0.10 | — |
| 218 | 459281.71 | 2308323.02 | Аналитический метод | 0.10 | — |
| 219 | 459356.91 | 2308425.97 | Аналитический метод | 0.10 | — |
| 220 | 459458.85 | 2308568.22 | Аналитический метод | 0.10 | — |
| 221 | 459581.02 | 2308740.47 | Аналитический метод | 0.10 | — |
| 222 | 459669.18 | 2308866.52 | Аналитический метод | 0.10 | — |
| 223 | 459681.64 | 2308886.04 | Аналитический метод | 0.10 | — |
| 224 | 459702.70 | 2308937.73 | Аналитический метод | 0.10 | — |
| 225 | 459781.96 | 2309130.96 | Аналитический метод | 0.10 | — |
| 226 | 459848.65 | 2309293.19 | Аналитический метод | 0.10 | — |
| 227 | 459857.04 | 2309316.43 | Аналитический метод | 0.10 | — |
| 228 | 459864.59 | 2309327.63 | Аналитический метод | 0.10 | — |
| 229 | 459879.96 | 2309346.78 | Аналитический метод | 0.10 | — |
| 230 | 459943.07 | 2309404.83 | Аналитический метод | 0.10 | — |
| 231 | 459995.47 | 2309454.34 | Аналитический метод | 0.10 | — |
| 232 | 460005.35 | 2309463.67 | Аналитический метод | 0.10 | — |
| 233 | 460027.55 | 2309484.66 | Аналитический метод | 0.10 | — |
| 234 | 460129.68 | 2309581.39 | Аналитический метод | 0.10 | — |
| 235 | 460192.90 | 2309642.93 | Аналитический метод | 0.10 | — |
| 236 | 460227.74 | 2309684.91 | Аналитический метод | 0.10 | — |

ОПИСАНИЕ МЕСТОПОЛОЖЕНИЯ ГРАНИЦ

Публичный сервитут для использования земель и (или) земельных участков в целях эксплуатации существующего трубопровода для продуктов переработки нефти и газа федерального значения: "Линейное сооружение - Продуктопровод ШФЛУ Оренбург-Салават 1-я нитка 0-214 км. Вынос продуктопровода ШФЛУ"

(наименование объекта, местоположение границ которого описано)

Сведения о местоположении границ объекта

| 1 | 2 | 3 | 4 | 5 | 6 |
|-----|-----------|------------|---------------------|------|---|
| 237 | 460256.12 | 2309724.38 | Аналитический метод | 0.10 | — |
| 238 | 460357.67 | 2309859.58 | Аналитический метод | 0.10 | — |
| 239 | 460477.20 | 2310023.61 | Аналитический метод | 0.10 | — |
| 240 | 460620.81 | 2310225.42 | Аналитический метод | 0.10 | — |
| 241 | 460672.07 | 2310296.04 | Аналитический метод | 0.10 | — |
| 242 | 460768.61 | 2310432.57 | Аналитический метод | 0.10 | — |
| 243 | 460810.55 | 2310493.85 | Аналитический метод | 0.10 | — |
| 244 | 460849.45 | 2310556.10 | Аналитический метод | 0.10 | — |
| 245 | 460925.55 | 2310669.94 | Аналитический метод | 0.10 | — |
| 246 | 461057.67 | 2310865.35 | Аналитический метод | 0.10 | — |
| 247 | 461198.72 | 2311056.64 | Аналитический метод | 0.10 | — |
| 248 | 461382.02 | 2311316.03 | Аналитический метод | 0.10 | — |
| 249 | 461533.62 | 2311535.33 | Аналитический метод | 0.10 | — |
| 250 | 461637.10 | 2311688.06 | Аналитический метод | 0.10 | — |
| 251 | 461775.22 | 2311884.05 | Аналитический метод | 0.10 | — |
| 252 | 461924.39 | 2312089.35 | Аналитический метод | 0.10 | — |
| 253 | 462034.54 | 2312235.44 | Аналитический метод | 0.10 | — |
| 254 | 462155.07 | 2312401.91 | Аналитический метод | 0.10 | — |
| 255 | 462194.45 | 2312455.25 | Аналитический метод | 0.10 | — |
| 256 | 462265.46 | 2312536.77 | Аналитический метод | 0.10 | — |
| 257 | 462360.79 | 2312653.97 | Аналитический метод | 0.10 | — |
| 258 | 462435.34 | 2312755.31 | Аналитический метод | 0.10 | — |
| 259 | 462530.71 | 2312886.21 | Аналитический метод | 0.10 | — |
| 260 | 462639.02 | 2313039.03 | Аналитический метод | 0.10 | — |

ОПИСАНИЕ МЕСТОПОЛОЖЕНИЯ ГРАНИЦ

Публичный сервитут для использования земель и (или) земельных участков в целях эксплуатации существующего трубопровода для продуктов переработки нефти и газа федерального значения: "Линейное сооружение - Продуктопровод ШФЛУ Оренбург-Салават 1-я нитка 0-214 км. Вынос продуктопровода ШФЛУ"

(наименование объекта, местоположение границ которого описано)

Сведения о местоположении границ объекта

| 1 | 2 | 3 | 4 | 5 | 6 |
|-----|-----------|------------|---------------------|------|---|
| 261 | 462765.96 | 2313215.80 | Аналитический метод | 0.10 | — |
| 262 | 462879.77 | 2313369.88 | Аналитический метод | 0.10 | — |
| 263 | 462966.06 | 2313482.42 | Аналитический метод | 0.10 | — |
| 264 | 463073.06 | 2313619.62 | Аналитический метод | 0.10 | — |
| 265 | 463254.71 | 2313864.98 | Аналитический метод | 0.10 | — |
| 266 | 463393.38 | 2314059.34 | Аналитический метод | 0.10 | — |
| 267 | 463527.04 | 2314251.86 | Аналитический метод | 0.10 | — |
| 268 | 463645.48 | 2314419.04 | Аналитический метод | 0.10 | — |
| 269 | 463740.26 | 2314553.49 | Аналитический метод | 0.10 | — |
| 270 | 463871.09 | 2314739.16 | Аналитический метод | 0.10 | — |
| 271 | 463981.67 | 2314896.63 | Аналитический метод | 0.10 | — |
| 272 | 464148.85 | 2315131.83 | Аналитический метод | 0.10 | — |
| 273 | 464284.06 | 2315320.01 | Аналитический метод | 0.10 | — |
| 274 | 464408.71 | 2315496.59 | Аналитический метод | 0.10 | — |
| 275 | 464576.87 | 2315731.76 | Аналитический метод | 0.10 | — |
| 276 | 464675.41 | 2315871.08 | Аналитический метод | 0.10 | — |
| 277 | 464798.46 | 2316037.80 | Аналитический метод | 0.10 | — |
| 278 | 464921.45 | 2316214.10 | Аналитический метод | 0.10 | — |
| 279 | 464939.22 | 2316239.37 | Аналитический метод | 0.10 | — |
| 280 | 464998.17 | 2316247.67 | Аналитический метод | 0.10 | — |
| 281 | 465132.70 | 2316265.48 | Аналитический метод | 0.10 | — |
| 282 | 465242.90 | 2316278.62 | Аналитический метод | 0.10 | — |
| 283 | 465285.87 | 2316283.74 | Аналитический метод | 0.10 | — |
| 284 | 465396.73 | 2316296.96 | Аналитический метод | 0.10 | — |

ОПИСАНИЕ МЕСТОПОЛОЖЕНИЯ ГРАНИЦ

Публичный сервитут для использования земель и (или) земельных участков в целях эксплуатации существующего трубопровода для продуктов переработки нефти и газа федерального значения: "Линейное сооружение - Продуктопровод ШФЛУ Оренбург-Салават 1-я нитка 0-214 км. Вынос продуктопровода ШФЛУ"

(наименование объекта, местоположение границ которого описано)

Сведения о местоположении границ объекта

| 1 | 2 | 3 | 4 | 5 | 6 |
|-----|-----------|------------|---------------------|------|---|
| 285 | 465499.13 | 2316310.70 | Аналитический метод | 0.10 | — |
| 286 | 465629.42 | 2316329.95 | Аналитический метод | 0.10 | — |
| 287 | 465730.48 | 2316342.73 | Аналитический метод | 0.10 | — |
| 288 | 465928.66 | 2316369.40 | Аналитический метод | 0.10 | — |
| 289 | 466080.79 | 2316390.04 | Аналитический метод | 0.10 | — |
| 290 | 466262.14 | 2316415.21 | Аналитический метод | 0.10 | — |
| 291 | 466326.07 | 2316423.31 | Аналитический метод | 0.10 | — |
| 292 | 466441.38 | 2316439.70 | Аналитический метод | 0.10 | — |
| 293 | 466614.36 | 2316462.42 | Аналитический метод | 0.10 | — |
| 294 | 466777.42 | 2316484.41 | Аналитический метод | 0.10 | — |
| 295 | 466920.96 | 2316505.29 | Аналитический метод | 0.10 | — |
| 296 | 467081.73 | 2316528.34 | Аналитический метод | 0.10 | — |
| 297 | 467274.29 | 2316554.83 | Аналитический метод | 0.10 | — |
| 298 | 467463.29 | 2316583.71 | Аналитический метод | 0.10 | — |
| 299 | 467627.37 | 2316607.00 | Аналитический метод | 0.10 | — |
| 300 | 467769.58 | 2316627.25 | Аналитический метод | 0.10 | — |
| 301 | 467865.25 | 2316640.29 | Аналитический метод | 0.10 | — |
| 302 | 467886.90 | 2316645.19 | Аналитический метод | 0.10 | — |
| 303 | 467901.55 | 2316650.04 | Аналитический метод | 0.10 | — |
| 304 | 467915.82 | 2316663.25 | Аналитический метод | 0.10 | — |
| 305 | 467934.51 | 2316688.66 | Аналитический метод | 0.10 | — |
| 306 | 467995.86 | 2316771.70 | Аналитический метод | 0.10 | — |
| 307 | 468055.08 | 2316849.01 | Аналитический метод | 0.10 | — |
| 308 | 468187.38 | 2317027.69 | Аналитический метод | 0.10 | — |

ОПИСАНИЕ МЕСТОПОЛОЖЕНИЯ ГРАНИЦ

Публичный сервитут для использования земель и (или) земельных участков в целях эксплуатации существующего трубопровода для продуктов переработки нефти и газа федерального значения: "Линейное сооружение - Продуктопровод ШФЛУ Оренбург-Салават 1-я нитка 0-214 км. Вынос продуктопровода ШФЛУ"

(наименование объекта, местоположение границ которого описано)

Сведения о местоположении границ объекта

| 1 | 2 | 3 | 4 | 5 | 6 |
|-----|-----------|------------|---------------------|------|---|
| 309 | 468260.83 | 2317125.47 | Аналитический метод | 0.10 | — |
| 310 | 468303.80 | 2317180.39 | Аналитический метод | 0.10 | — |
| 311 | 468391.57 | 2317298.13 | Аналитический метод | 0.10 | — |
| 312 | 468475.14 | 2317410.84 | Аналитический метод | 0.10 | — |
| 313 | 468551.26 | 2317514.78 | Аналитический метод | 0.10 | — |
| 314 | 468633.24 | 2317627.47 | Аналитический метод | 0.10 | — |
| 315 | 468726.83 | 2317754.69 | Аналитический метод | 0.10 | — |
| 316 | 468813.58 | 2317872.87 | Аналитический метод | 0.10 | — |
| 317 | 468906.53 | 2318000.79 | Аналитический метод | 0.10 | — |
| 318 | 468963.91 | 2318083.43 | Аналитический метод | 0.10 | — |
| 319 | 469024.73 | 2318171.27 | Аналитический метод | 0.10 | — |
| 320 | 469110.57 | 2318292.44 | Аналитический метод | 0.10 | — |
| 321 | 469174.71 | 2318380.84 | Аналитический метод | 0.10 | — |
| 322 | 469201.03 | 2318418.04 | Аналитический метод | 0.10 | — |
| 323 | 469247.85 | 2318484.20 | Аналитический метод | 0.10 | — |
| 324 | 469335.99 | 2318604.96 | Аналитический метод | 0.10 | — |
| 325 | 469440.69 | 2318746.43 | Аналитический метод | 0.10 | — |
| 326 | 469454.51 | 2318764.97 | Аналитический метод | 0.10 | — |
| 327 | 469537.38 | 2318761.27 | Аналитический метод | 0.10 | — |
| 328 | 469616.49 | 2318756.32 | Аналитический метод | 0.10 | — |
| 329 | 469771.90 | 2318746.00 | Аналитический метод | 0.10 | — |
| 330 | 469925.63 | 2318734.57 | Аналитический метод | 0.10 | — |
| 331 | 470075.42 | 2318724.22 | Аналитический метод | 0.10 | — |
| 332 | 470168.71 | 2318718.40 | Аналитический метод | 0.10 | — |

ОПИСАНИЕ МЕСТОПОЛОЖЕНИЯ ГРАНИЦ

Публичный сервитут для использования земель и (или) земельных участков в целях эксплуатации существующего трубопровода для продуктов переработки нефти и газа федерального значения: "Линейное сооружение - Продуктопровод ШФЛУ Оренбург-Салават 1-я нитка 0-214 км. Вынос продуктопровода ШФЛУ"

(наименование объекта, местоположение границ которого описано)

Сведения о местоположении границ объекта

| 1 | 2 | 3 | 4 | 5 | 6 |
|-----|-----------|------------|---------------------|------|---|
| 333 | 470323.93 | 2318707.25 | Аналитический метод | 0.10 | — |
| 334 | 470460.92 | 2318697.95 | Аналитический метод | 0.10 | — |
| 335 | 470488.87 | 2318695.02 | Аналитический метод | 0.10 | — |
| 336 | 470539.82 | 2318692.50 | Аналитический метод | 0.10 | — |
| 337 | 470618.22 | 2318685.49 | Аналитический метод | 0.10 | — |
| 338 | 470652.94 | 2318681.27 | Аналитический метод | 0.10 | — |
| 339 | 470683.71 | 2318672.64 | Аналитический метод | 0.10 | — |
| 340 | 470742.25 | 2318653.83 | Аналитический метод | 0.10 | — |
| 341 | 470929.22 | 2318595.43 | Аналитический метод | 0.10 | — |
| 342 | 471139.29 | 2318524.68 | Аналитический метод | 0.10 | — |
| 343 | 471253.44 | 2318484.61 | Аналитический метод | 0.10 | — |
| 344 | 471388.60 | 2318439.66 | Аналитический метод | 0.10 | — |
| 345 | 471588.23 | 2318373.17 | Аналитический метод | 0.10 | — |
| 346 | 471778.07 | 2318311.55 | Аналитический метод | 0.10 | — |
| 347 | 471946.53 | 2318253.16 | Аналитический метод | 0.10 | — |
| 348 | 472091.16 | 2318204.33 | Аналитический метод | 0.10 | — |
| 349 | 472285.91 | 2318140.94 | Аналитический метод | 0.10 | — |
| 350 | 472320.15 | 2318129.48 | Аналитический метод | 0.10 | — |
| 351 | 472342.69 | 2318123.38 | Аналитический метод | 0.10 | — |
| 352 | 472366.66 | 2318132.56 | Аналитический метод | 0.10 | — |
| 353 | 472406.46 | 2318147.91 | Аналитический метод | 0.10 | — |
| 354 | 472452.19 | 2318166.15 | Аналитический метод | 0.10 | — |
| 355 | 472602.11 | 2318227.63 | Аналитический метод | 0.10 | — |
| 356 | 472744.67 | 2318285.19 | Аналитический метод | 0.10 | — |

ОПИСАНИЕ МЕСТОПОЛОЖЕНИЯ ГРАНИЦ

Публичный сервитут для использования земель и (или) земельных участков в целях эксплуатации существующего трубопровода для продуктов переработки нефти и газа федерального значения: "Линейное сооружение - Продуктопровод ШФЛУ Оренбург-Салават 1-я нитка 0-214 км. Вынос продуктопровода ШФЛУ"

(наименование объекта, местоположение границ которого описано)

Сведения о местоположении границ объекта

| 1 | 2 | 3 | 4 | 5 | 6 |
|-----|-----------|------------|---------------------|------|---|
| 357 | 472896.87 | 2318345.11 | Аналитический метод | 0.10 | — |
| 358 | 472965.96 | 2318372.30 | Аналитический метод | 0.10 | — |
| 359 | 473050.71 | 2318405.00 | Аналитический метод | 0.10 | — |
| 360 | 473207.24 | 2318466.14 | Аналитический метод | 0.10 | — |
| 361 | 473294.34 | 2318499.77 | Аналитический метод | 0.10 | — |
| 362 | 473434.13 | 2318552.76 | Аналитический метод | 0.10 | — |
| 363 | 473571.25 | 2318604.53 | Аналитический метод | 0.10 | — |
| 364 | 473687.97 | 2318647.26 | Аналитический метод | 0.10 | — |
| 365 | 473850.69 | 2318706.37 | Аналитический метод | 0.10 | — |
| 366 | 473921.53 | 2318729.17 | Аналитический метод | 0.10 | — |
| 367 | 474039.49 | 2318768.24 | Аналитический метод | 0.10 | — |
| 368 | 474149.13 | 2318805.55 | Аналитический метод | 0.10 | — |
| 369 | 474309.65 | 2318863.19 | Аналитический метод | 0.10 | — |
| 370 | 474489.25 | 2318929.44 | Аналитический метод | 0.10 | — |
| 371 | 474646.34 | 2318985.23 | Аналитический метод | 0.10 | — |
| 372 | 474781.51 | 2319033.65 | Аналитический метод | 0.10 | — |
| 373 | 474796.72 | 2319040.42 | Аналитический метод | 0.10 | — |
| 374 | 474831.98 | 2319063.67 | Аналитический метод | 0.10 | — |
| 375 | 474855.95 | 2319081.06 | Аналитический метод | 0.10 | — |
| 376 | 474907.68 | 2319103.81 | Аналитический метод | 0.10 | — |
| 377 | 475024.25 | 2319150.56 | Аналитический метод | 0.10 | — |
| 378 | 475144.01 | 2319195.52 | Аналитический метод | 0.10 | — |
| 379 | 475304.78 | 2319254.89 | Аналитический метод | 0.10 | — |
| 380 | 475422.85 | 2319298.25 | Аналитический метод | 0.10 | — |

ОПИСАНИЕ МЕСТОПОЛОЖЕНИЯ ГРАНИЦ

Публичный сервитут для использования земель и (или) земельных участков в целях эксплуатации существующего трубопровода для продуктов переработки нефти и газа федерального значения: "Линейное сооружение - Продуктопровод ШФЛУ Оренбург-Салават 1-я нитка 0-214 км. Вынос продуктопровода ШФЛУ"

(наименование объекта, местоположение границ которого описано)

Сведения о местоположении границ объекта

| 1 | 2 | 3 | 4 | 5 | 6 |
|-----|-----------|------------|---------------------|------|---|
| 381 | 475506.74 | 2319329.25 | Аналитический метод | 0.10 | — |
| 382 | 475558.15 | 2319343.39 | Аналитический метод | 0.10 | — |
| 383 | 475585.28 | 2319350.33 | Аналитический метод | 0.10 | — |
| 384 | 475647.56 | 2319366.27 | Аналитический метод | 0.10 | — |
| 385 | 475687.28 | 2319376.43 | Аналитический метод | 0.10 | — |
| 386 | 475757.21 | 2319385.81 | Аналитический метод | 0.10 | — |
| 387 | 475795.89 | 2319393.56 | Аналитический метод | 0.10 | — |
| 388 | 475828.11 | 2319411.01 | Аналитический метод | 0.10 | — |
| 389 | 475872.24 | 2319440.03 | Аналитический метод | 0.10 | — |
| 390 | 475925.35 | 2319474.74 | Аналитический метод | 0.10 | — |
| 391 | 476030.49 | 2319540.58 | Аналитический метод | 0.10 | — |
| 392 | 476089.27 | 2319579.19 | Аналитический метод | 0.10 | — |
| 393 | 476142.10 | 2319615.72 | Аналитический метод | 0.10 | — |
| 394 | 476184.92 | 2319648.26 | Аналитический метод | 0.10 | — |
| 395 | 476230.78 | 2319683.67 | Аналитический метод | 0.10 | — |
| 396 | 476303.29 | 2319739.14 | Аналитический метод | 0.10 | — |
| 397 | 476381.88 | 2319792.76 | Аналитический метод | 0.10 | — |
| 398 | 476482.03 | 2319850.27 | Аналитический метод | 0.10 | — |
| 399 | 476535.68 | 2319882.42 | Аналитический метод | 0.10 | — |
| 400 | 476584.12 | 2319915.46 | Аналитический метод | 0.10 | — |
| 401 | 476726.34 | 2320016.13 | Аналитический метод | 0.10 | — |
| 402 | 476820.77 | 2320079.82 | Аналитический метод | 0.10 | — |
| 403 | 476932.06 | 2320155.31 | Аналитический метод | 0.10 | — |
| 404 | 477064.09 | 2320246.20 | Аналитический метод | 0.10 | — |

ОПИСАНИЕ МЕСТОПОЛОЖЕНИЯ ГРАНИЦ

Публичный сервитут для использования земель и (или) земельных участков в целях эксплуатации существующего трубопровода для продуктов переработки нефти и газа федерального значения: "Линейное сооружение - Продуктопровод ШФЛУ Оренбург-Салават 1-я нитка 0-214 км. Вынос продуктопровода ШФЛУ"

(наименование объекта, местоположение границ которого описано)

Сведения о местоположении границ объекта

| 1 | 2 | 3 | 4 | 5 | 6 |
|-----|-----------|------------|---------------------|------|---|
| 405 | 477199.52 | 2320335.69 | Аналитический метод | 0.10 | — |
| 406 | 477260.35 | 2320374.82 | Аналитический метод | 0.10 | — |
| 407 | 477336.43 | 2320424.87 | Аналитический метод | 0.10 | — |
| 408 | 477375.74 | 2320428.75 | Аналитический метод | 0.10 | — |
| 409 | 477434.36 | 2320459.74 | Аналитический метод | 0.10 | — |
| 410 | 477470.95 | 2320481.70 | Аналитический метод | 0.10 | — |
| 411 | 477552.07 | 2320532.49 | Аналитический метод | 0.10 | — |
| 412 | 477632.05 | 2320583.82 | Аналитический метод | 0.10 | — |
| 413 | 477704.64 | 2320632.29 | Аналитический метод | 0.10 | — |
| 414 | 477755.61 | 2320667.08 | Аналитический метод | 0.10 | — |
| 415 | 477812.44 | 2320705.81 | Аналитический метод | 0.10 | — |
| 416 | 477955.64 | 2320802.39 | Аналитический метод | 0.10 | — |
| 417 | 478044.22 | 2320860.25 | Аналитический метод | 0.10 | — |
| 418 | 478193.12 | 2320956.92 | Аналитический метод | 0.10 | — |
| 419 | 478265.39 | 2321003.83 | Аналитический метод | 0.10 | — |
| 420 | 478332.27 | 2321046.92 | Аналитический метод | 0.10 | — |
| 421 | 478466.87 | 2321133.58 | Аналитический метод | 0.10 | — |
| 422 | 478542.44 | 2321180.56 | Аналитический метод | 0.10 | — |
| 423 | 478610.91 | 2321221.63 | Аналитический метод | 0.10 | — |
| 424 | 478718.01 | 2321286.74 | Аналитический метод | 0.10 | — |
| 425 | 478784.86 | 2321328.53 | Аналитический метод | 0.10 | — |
| 426 | 478875.31 | 2321384.11 | Аналитический метод | 0.10 | — |
| 427 | 478905.43 | 2321404.75 | Аналитический метод | 0.10 | — |
| 428 | 478921.78 | 2321415.06 | Аналитический метод | 0.10 | — |

ОПИСАНИЕ МЕСТОПОЛОЖЕНИЯ ГРАНИЦ

Публичный сервитут для использования земель и (или) земельных участков в целях эксплуатации существующего трубопровода для продуктов переработки нефти и газа федерального значения: "Линейное сооружение - Продуктопровод ШФЛУ Оренбург-Салават 1-я нитка 0-214 км. Вынос продуктопровода ШФЛУ"

(наименование объекта, местоположение границ которого описано)

Сведения о местоположении границ объекта

| 1 | 2 | 3 | 4 | 5 | 6 |
|-----|-----------|------------|---------------------|------|---|
| 429 | 478931.37 | 2321419.60 | Аналитический метод | 0.10 | — |
| 430 | 478944.17 | 2321423.57 | Аналитический метод | 0.10 | — |
| 431 | 478956.96 | 2321425.64 | Аналитический метод | 0.10 | — |
| 432 | 478992.46 | 2321428.19 | Аналитический метод | 0.10 | — |
| 433 | 479059.64 | 2321433.63 | Аналитический метод | 0.10 | — |
| 434 | 479187.19 | 2321443.04 | Аналитический метод | 0.10 | — |
| 435 | 479239.71 | 2321447.25 | Аналитический метод | 0.10 | — |
| 436 | 479255.89 | 2321450.89 | Аналитический метод | 0.10 | — |
| 437 | 479281.72 | 2321465.27 | Аналитический метод | 0.10 | — |
| 438 | 479321.50 | 2321488.79 | Аналитический метод | 0.10 | — |
| 439 | 479422.92 | 2321550.84 | Аналитический метод | 0.10 | — |
| 440 | 479454.94 | 2321569.69 | Аналитический метод | 0.10 | — |
| 441 | 479489.58 | 2321592.38 | Аналитический метод | 0.10 | — |
| 442 | 479557.24 | 2321633.63 | Аналитический метод | 0.10 | — |
| 443 | 479669.92 | 2321703.55 | Аналитический метод | 0.10 | — |
| 444 | 479711.28 | 2321730.66 | Аналитический метод | 0.10 | — |
| 445 | 479791.02 | 2321779.68 | Аналитический метод | 0.10 | — |
| 446 | 479830.84 | 2321804.86 | Аналитический метод | 0.10 | — |
| 447 | 479924.39 | 2321863.57 | Аналитический метод | 0.10 | — |
| 448 | 480021.10 | 2321922.69 | Аналитический метод | 0.10 | — |
| 449 | 480091.47 | 2321966.67 | Аналитический метод | 0.10 | — |
| 450 | 480193.09 | 2322030.29 | Аналитический метод | 0.10 | — |
| 451 | 480322.57 | 2322110.98 | Аналитический метод | 0.10 | — |
| 452 | 480463.65 | 2322198.95 | Аналитический метод | 0.10 | — |

ОПИСАНИЕ МЕСТОПОЛОЖЕНИЯ ГРАНИЦ

Публичный сервитут для использования земель и (или) земельных участков в целях эксплуатации существующего трубопровода для продуктов переработки нефти и газа федерального значения: "Линейное сооружение - Продуктопровод ШФЛУ Оренбург-Салават 1-я нитка 0-214 км. Вынос продуктопровода ШФЛУ"

(наименование объекта, местоположение границ которого описано)

Сведения о местоположении границ объекта

| 1 | 2 | 3 | 4 | 5 | 6 |
|-----|-----------|------------|---------------------|------|---|
| 453 | 480621.52 | 2322297.68 | Аналитический метод | 0.10 | — |
| 454 | 480780.37 | 2322395.41 | Аналитический метод | 0.10 | — |
| 455 | 480924.47 | 2322485.60 | Аналитический метод | 0.10 | — |
| 456 | 481035.73 | 2322559.78 | Аналитический метод | 0.10 | — |
| 457 | 481210.10 | 2322682.17 | Аналитический метод | 0.10 | — |
| 458 | 481407.01 | 2322819.80 | Аналитический метод | 0.10 | — |
| 459 | 481636.57 | 2322980.34 | Аналитический метод | 0.10 | — |
| 460 | 481755.72 | 2323063.79 | Аналитический метод | 0.10 | — |
| 461 | 481844.97 | 2323128.22 | Аналитический метод | 0.10 | — |
| 462 | 481936.21 | 2323192.79 | Аналитический метод | 0.10 | — |
| 463 | 482019.05 | 2323251.94 | Аналитический метод | 0.10 | — |
| 464 | 482149.05 | 2323345.17 | Аналитический метод | 0.10 | — |
| 465 | 482248.06 | 2323416.44 | Аналитический метод | 0.10 | — |
| 466 | 482321.46 | 2323468.60 | Аналитический метод | 0.10 | — |
| 467 | 482408.33 | 2323530.32 | Аналитический метод | 0.10 | — |
| 468 | 482513.09 | 2323606.06 | Аналитический метод | 0.10 | — |
| 469 | 482613.78 | 2323678.28 | Аналитический метод | 0.10 | — |
| 470 | 482694.91 | 2323735.52 | Аналитический метод | 0.10 | — |
| 471 | 482805.31 | 2323812.42 | Аналитический метод | 0.10 | — |
| 472 | 482955.77 | 2323917.63 | Аналитический метод | 0.10 | — |
| 473 | 483151.34 | 2324054.65 | Аналитический метод | 0.10 | — |
| 474 | 483252.31 | 2324124.88 | Аналитический метод | 0.10 | — |
| 475 | 483376.54 | 2324212.65 | Аналитический метод | 0.10 | — |
| 476 | 483454.94 | 2324266.33 | Аналитический метод | 0.10 | — |

ОПИСАНИЕ МЕСТОПОЛОЖЕНИЯ ГРАНИЦ

Публичный сервитут для использования земель и (или) земельных участков в целях эксплуатации существующего трубопровода для продуктов переработки нефти и газа федерального значения: "Линейное сооружение - Продуктопровод ШФЛУ Оренбург-Салават 1-я нитка 0-214 км. Вынос продуктопровода ШФЛУ"

(наименование объекта, местоположение границ которого описано)

Сведения о местоположении границ объекта

| 1 | 2 | 3 | 4 | 5 | 6 |
|-----|-----------|------------|---------------------|------|---|
| 477 | 483504.32 | 2324300.98 | Аналитический метод | 0.10 | — |
| 478 | 483571.90 | 2324357.60 | Аналитический метод | 0.10 | — |
| 479 | 483602.81 | 2324383.59 | Аналитический метод | 0.10 | — |
| 480 | 483643.80 | 2324421.76 | Аналитический метод | 0.10 | — |
| 481 | 483712.25 | 2324483.13 | Аналитический метод | 0.10 | — |
| 482 | 483754.57 | 2324527.34 | Аналитический метод | 0.10 | — |
| 483 | 483794.99 | 2324566.26 | Аналитический метод | 0.10 | — |
| 484 | 483883.38 | 2324647.40 | Аналитический метод | 0.10 | — |
| 485 | 483983.59 | 2324738.12 | Аналитический метод | 0.10 | — |
| 486 | 484065.90 | 2324814.16 | Аналитический метод | 0.10 | — |
| 487 | 484192.59 | 2324932.24 | Аналитический метод | 0.10 | — |
| 488 | 484302.11 | 2325037.23 | Аналитический метод | 0.10 | — |
| 489 | 484421.69 | 2325148.57 | Аналитический метод | 0.10 | — |
| 490 | 484489.11 | 2325211.13 | Аналитический метод | 0.10 | — |
| 491 | 484576.15 | 2325291.32 | Аналитический метод | 0.10 | — |
| 492 | 484691.96 | 2325397.47 | Аналитический метод | 0.10 | — |
| 493 | 484779.67 | 2325477.97 | Аналитический метод | 0.10 | — |
| 494 | 484922.55 | 2325607.83 | Аналитический метод | 0.10 | — |
| 495 | 485030.21 | 2325705.61 | Аналитический метод | 0.10 | — |
| 496 | 485156.00 | 2325826.36 | Аналитический метод | 0.10 | — |
| 497 | 485291.61 | 2325956.08 | Аналитический метод | 0.10 | — |
| 498 | 485475.25 | 2326128.08 | Аналитический метод | 0.10 | — |
| 499 | 485667.06 | 2326308.78 | Аналитический метод | 0.10 | — |
| 500 | 485881.69 | 2326503.06 | Аналитический метод | 0.10 | — |

ОПИСАНИЕ МЕСТОПОЛОЖЕНИЯ ГРАНИЦ

Публичный сервитут для использования земель и (или) земельных участков в целях эксплуатации существующего трубопровода для продуктов переработки нефти и газа федерального значения: "Линейное сооружение - Продуктопровод ШФЛУ Оренбург-Салават 1-я нитка 0-214 км. Вынос продуктопровода ШФЛУ"

(наименование объекта, местоположение границ которого описано)

Сведения о местоположении границ объекта

| 1 | 2 | 3 | 4 | 5 | 6 |
|-----|-----------|------------|---------------------|------|---|
| 501 | 486081.86 | 2326687.50 | Аналитический метод | 0.10 | — |
| 502 | 486295.32 | 2326887.75 | Аналитический метод | 0.10 | — |
| 503 | 486520.24 | 2327095.96 | Аналитический метод | 0.10 | — |
| 504 | 486799.14 | 2327358.49 | Аналитический метод | 0.10 | — |
| 505 | 487069.49 | 2327610.36 | Аналитический метод | 0.10 | — |
| 506 | 487264.24 | 2327789.66 | Аналитический метод | 0.10 | — |
| 507 | 487387.58 | 2327898.50 | Аналитический метод | 0.10 | — |
| 508 | 487510.45 | 2327997.52 | Аналитический метод | 0.10 | — |
| 509 | 487614.78 | 2328081.54 | Аналитический метод | 0.10 | — |
| 510 | 487773.11 | 2328208.99 | Аналитический метод | 0.10 | — |
| 511 | 487868.71 | 2328288.29 | Аналитический метод | 0.10 | — |
| 512 | 487907.04 | 2328320.02 | Аналитический метод | 0.10 | — |
| 513 | 487985.77 | 2328398.12 | Аналитический метод | 0.10 | — |
| 514 | 488040.13 | 2328450.95 | Аналитический метод | 0.10 | — |
| 515 | 488061.21 | 2328472.72 | Аналитический метод | 0.10 | — |
| 516 | 488111.13 | 2328535.76 | Аналитический метод | 0.10 | — |
| 517 | 488146.57 | 2328576.06 | Аналитический метод | 0.10 | — |
| 518 | 488252.29 | 2328711.55 | Аналитический метод | 0.10 | — |
| 519 | 488406.93 | 2328909.76 | Аналитический метод | 0.10 | — |
| 520 | 488518.77 | 2329053.63 | Аналитический метод | 0.10 | — |
| 521 | 488639.97 | 2329212.14 | Аналитический метод | 0.10 | — |
| 522 | 488735.85 | 2329338.32 | Аналитический метод | 0.10 | — |
| 523 | 488806.13 | 2329433.16 | Аналитический метод | 0.10 | — |
| 524 | 488819.28 | 2329451.93 | Аналитический метод | 0.10 | — |

ОПИСАНИЕ МЕСТОПОЛОЖЕНИЯ ГРАНИЦ

Публичный сервитут для использования земель и (или) земельных участков в целях эксплуатации существующего трубопровода для продуктов переработки нефти и газа федерального значения: "Линейное сооружение - Продуктопровод ШФЛУ Оренбург-Салават 1-я нитка 0-214 км. Вынос продуктопровода ШФЛУ"

(наименование объекта, местоположение границ которого описано)

Сведения о местоположении границ объекта

| 1 | 2 | 3 | 4 | 5 | 6 |
|-----|-----------|------------|---------------------|------|---|
| 525 | 488863.77 | 2329450.95 | Аналитический метод | 0.10 | — |
| 526 | 488920.73 | 2329450.72 | Аналитический метод | 0.10 | — |
| 527 | 489055.92 | 2329449.53 | Аналитический метод | 0.10 | — |
| 528 | 489093.13 | 2329449.26 | Аналитический метод | 0.10 | — |
| 529 | 489177.83 | 2329455.22 | Аналитический метод | 0.10 | — |
| 530 | 489343.86 | 2329464.58 | Аналитический метод | 0.10 | — |
| 531 | 489454.32 | 2329470.82 | Аналитический метод | 0.10 | — |
| 532 | 489633.92 | 2329481.79 | Аналитический метод | 0.10 | — |
| 533 | 489793.27 | 2329488.69 | Аналитический метод | 0.10 | — |
| 534 | 489849.96 | 2329491.68 | Аналитический метод | 0.10 | — |
| 535 | 490070.29 | 2329504.03 | Аналитический метод | 0.10 | — |
| 536 | 490370.56 | 2329519.55 | Аналитический метод | 0.10 | — |
| 537 | 490639.92 | 2329534.94 | Аналитический метод | 0.10 | — |
| 538 | 490846.68 | 2329540.39 | Аналитический метод | 0.10 | — |
| 539 | 491085.78 | 2329542.72 | Аналитический метод | 0.10 | — |
| 540 | 491240.09 | 2329544.19 | Аналитический метод | 0.10 | — |
| 541 | 491440.37 | 2329552.67 | Аналитический метод | 0.10 | — |
| 542 | 491643.41 | 2329560.60 | Аналитический метод | 0.10 | — |
| 543 | 491860.86 | 2329569.08 | Аналитический метод | 0.10 | — |
| 544 | 492043.17 | 2329575.24 | Аналитический метод | 0.10 | — |
| 545 | 492161.06 | 2329578.89 | Аналитический метод | 0.10 | — |
| 546 | 492173.85 | 2329576.80 | Аналитический метод | 0.10 | — |
| 547 | 492199.80 | 2329564.19 | Аналитический метод | 0.10 | — |
| 548 | 492251.99 | 2329537.71 | Аналитический метод | 0.10 | — |

ОПИСАНИЕ МЕСТОПОЛОЖЕНИЯ ГРАНИЦ

Публичный сервитут для использования земель и (или) земельных участков в целях эксплуатации существующего трубопровода для продуктов переработки нефти и газа федерального значения: "Линейное сооружение - Продуктопровод ШФЛУ Оренбург-Салават 1-я нитка 0-214 км. Вынос продуктопровода ШФЛУ"

(наименование объекта, местоположение границ которого описано)

Сведения о местоположении границ объекта

| 1 | 2 | 3 | 4 | 5 | 6 |
|-----|-----------|------------|---------------------|------|---|
| 549 | 492296.66 | 2329516.31 | Аналитический метод | 0.10 | — |
| 550 | 492380.92 | 2329474.10 | Аналитический метод | 0.10 | — |
| 551 | 492490.59 | 2329419.36 | Аналитический метод | 0.10 | — |
| 552 | 492559.36 | 2329387.78 | Аналитический метод | 0.10 | — |
| 553 | 492589.52 | 2329375.45 | Аналитический метод | 0.10 | — |
| 554 | 492601.39 | 2329373.11 | Аналитический метод | 0.10 | — |
| 555 | 492629.95 | 2329373.43 | Аналитический метод | 0.10 | — |
| 556 | 492662.97 | 2329375.78 | Аналитический метод | 0.10 | — |
| 557 | 492741.07 | 2329383.13 | Аналитический метод | 0.10 | — |
| 558 | 492875.36 | 2329397.35 | Аналитический метод | 0.10 | — |
| 559 | 492996.37 | 2329409.38 | Аналитический метод | 0.10 | — |
| 560 | 493074.08 | 2329417.01 | Аналитический метод | 0.10 | — |
| 561 | 493148.29 | 2329423.80 | Аналитический метод | 0.10 | — |
| 562 | 493189.08 | 2329427.53 | Аналитический метод | 0.10 | — |
| 563 | 493248.41 | 2329432.96 | Аналитический метод | 0.10 | — |
| 564 | 493368.89 | 2329442.69 | Аналитический метод | 0.10 | — |
| 565 | 493441.87 | 2329447.19 | Аналитический метод | 0.10 | — |
| 566 | 493491.54 | 2329452.82 | Аналитический метод | 0.10 | — |
| 567 | 493521.09 | 2329459.43 | Аналитический метод | 0.10 | — |
| 568 | 493542.90 | 2329482.72 | Аналитический метод | 0.10 | — |
| 569 | 493559.22 | 2329505.53 | Аналитический метод | 0.10 | — |
| 570 | 493573.76 | 2329527.65 | Аналитический метод | 0.10 | — |
| 571 | 493642.40 | 2329636.41 | Аналитический метод | 0.10 | — |
| 572 | 493667.64 | 2329670.30 | Аналитический метод | 0.10 | — |

ОПИСАНИЕ МЕСТОПОЛОЖЕНИЯ ГРАНИЦ

Публичный сервитут для использования земель и (или) земельных участков в целях эксплуатации существующего трубопровода для продуктов переработки нефти и газа федерального значения: "Линейное сооружение - Продуктопровод ШФЛУ Оренбург-Салават 1-я нитка 0-214 км. Вынос продуктопровода ШФЛУ"

(наименование объекта, местоположение границ которого описано)

Сведения о местоположении границ объекта

| 1 | 2 | 3 | 4 | 5 | 6 |
|-----|-----------|------------|---------------------|------|---|
| 573 | 493698.91 | 2329707.76 | Аналитический метод | 0.10 | — |
| 574 | 493733.28 | 2329741.86 | Аналитический метод | 0.10 | — |
| 575 | 493766.36 | 2329771.23 | Аналитический метод | 0.10 | — |
| 576 | 493785.39 | 2329784.48 | Аналитический метод | 0.10 | — |
| 577 | 493795.86 | 2329788.29 | Аналитический метод | 0.10 | — |
| 578 | 493817.01 | 2329790.58 | Аналитический метод | 0.10 | — |
| 579 | 493855.75 | 2329790.44 | Аналитический метод | 0.10 | — |
| 580 | 493911.40 | 2329786.40 | Аналитический метод | 0.10 | — |
| 581 | 493944.44 | 2329784.55 | Аналитический метод | 0.10 | — |
| 582 | 493987.19 | 2329788.77 | Аналитический метод | 0.10 | — |
| 583 | 494018.92 | 2329805.82 | Аналитический метод | 0.10 | — |
| 584 | 494056.53 | 2329834.22 | Аналитический метод | 0.10 | — |
| 585 | 494093.46 | 2329865.73 | Аналитический метод | 0.10 | — |
| 586 | 494147.99 | 2329916.70 | Аналитический метод | 0.10 | — |
| 587 | 494247.61 | 2330013.08 | Аналитический метод | 0.10 | — |
| 588 | 494381.88 | 2330142.76 | Аналитический метод | 0.10 | — |
| 589 | 494422.30 | 2330181.46 | Аналитический метод | 0.10 | — |
| 590 | 494534.26 | 2330287.72 | Аналитический метод | 0.10 | — |
| 591 | 494644.99 | 2330391.23 | Аналитический метод | 0.10 | — |
| 592 | 494736.23 | 2330477.86 | Аналитический метод | 0.10 | — |
| 593 | 494805.01 | 2330540.97 | Аналитический метод | 0.10 | — |
| 594 | 494911.99 | 2330643.20 | Аналитический метод | 0.10 | — |
| 595 | 494966.73 | 2330695.99 | Аналитический метод | 0.10 | — |
| 596 | 495011.16 | 2330742.81 | Аналитический метод | 0.10 | — |

ОПИСАНИЕ МЕСТОПОЛОЖЕНИЯ ГРАНИЦ

Публичный сервитут для использования земель и (или) земельных участков в целях эксплуатации существующего трубопровода для продуктов переработки нефти и газа федерального значения: "Линейное сооружение - Продуктопровод ШФЛУ Оренбург-Салават 1-я нитка 0-214 км. Вынос продуктопровода ШФЛУ"

(наименование объекта, местоположение границ которого описано)

Сведения о местоположении границ объекта

| 1 | 2 | 3 | 4 | 5 | 6 |
|-----|-----------|------------|---------------------|------|---|
| 597 | 495064.02 | 2330797.58 | Аналитический метод | 0.10 | — |
| 598 | 495084.64 | 2330821.97 | Аналитический метод | 0.10 | — |
| 599 | 495108.34 | 2330857.44 | Аналитический метод | 0.10 | — |
| 600 | 495122.98 | 2330884.68 | Аналитический метод | 0.10 | — |
| 601 | 495141.04 | 2330925.96 | Аналитический метод | 0.10 | — |
| 602 | 495175.36 | 2331001.61 | Аналитический метод | 0.10 | — |
| 603 | 495211.45 | 2331074.20 | Аналитический метод | 0.10 | — |
| 604 | 495248.37 | 2331148.04 | Аналитический метод | 0.10 | — |
| 605 | 495256.14 | 2331155.14 | Аналитический метод | 0.10 | — |
| 606 | 495297.23 | 2331175.36 | Аналитический метод | 0.10 | — |
| 607 | 495400.18 | 2331223.61 | Аналитический метод | 0.10 | — |
| 608 | 495523.33 | 2331280.14 | Аналитический метод | 0.10 | — |
| 609 | 495639.91 | 2331334.52 | Аналитический метод | 0.10 | — |
| 610 | 495718.44 | 2331369.80 | Аналитический метод | 0.10 | — |
| 611 | 495755.63 | 2331382.82 | Аналитический метод | 0.10 | — |
| 612 | 495781.46 | 2331389.27 | Аналитический метод | 0.10 | — |
| 613 | 495871.39 | 2331399.18 | Аналитический метод | 0.10 | — |
| 614 | 496005.50 | 2331415.03 | Аналитический метод | 0.10 | — |
| 615 | 496038.81 | 2331419.32 | Аналитический метод | 0.10 | — |
| 616 | 496069.91 | 2331421.09 | Аналитический метод | 0.10 | — |
| 617 | 496135.77 | 2331426.34 | Аналитический метод | 0.10 | — |
| 618 | 496286.15 | 2331442.60 | Аналитический метод | 0.10 | — |
| 619 | 496410.36 | 2331453.68 | Аналитический метод | 0.10 | — |
| 620 | 496546.61 | 2331467.98 | Аналитический метод | 0.10 | — |

ОПИСАНИЕ МЕСТОПОЛОЖЕНИЯ ГРАНИЦ

Публичный сервитут для использования земель и (или) земельных участков в целях эксплуатации существующего трубопровода для продуктов переработки нефти и газа федерального значения: "Линейное сооружение - Продуктопровод ШФЛУ Оренбург-Салават 1-я нитка 0-214 км. Вынос продуктопровода ШФЛУ"

(наименование объекта, местоположение границ которого описано)

Сведения о местоположении границ объекта

| 1 | 2 | 3 | 4 | 5 | 6 |
|-----|-----------|------------|---------------------|------|---|
| 621 | 496668.17 | 2331478.69 | Аналитический метод | 0.10 | — |
| 622 | 496700.35 | 2331481.83 | Аналитический метод | 0.10 | — |
| 623 | 496749.42 | 2331485.58 | Аналитический метод | 0.10 | — |
| 624 | 496796.09 | 2331489.14 | Аналитический метод | 0.10 | — |
| 625 | 496850.81 | 2331497.05 | Аналитический метод | 0.10 | — |
| 626 | 496897.48 | 2331519.97 | Аналитический метод | 0.10 | — |
| 627 | 497009.63 | 2331613.62 | Аналитический метод | 0.10 | — |
| 628 | 497145.45 | 2331726.88 | Аналитический метод | 0.10 | — |
| 629 | 497292.75 | 2331852.37 | Аналитический метод | 0.10 | — |
| 630 | 497385.91 | 2331932.91 | Аналитический метод | 0.10 | — |
| 631 | 497486.87 | 2332019.43 | Аналитический метод | 0.10 | — |
| 632 | 497505.31 | 2332035.93 | Аналитический метод | 0.10 | — |
| 633 | 497534.49 | 2332078.32 | Аналитический метод | 0.10 | — |
| 634 | 497553.62 | 2332125.25 | Аналитический метод | 0.10 | — |
| 635 | 497578.01 | 2332171.81 | Аналитический метод | 0.10 | — |
| 636 | 497600.95 | 2332221.32 | Аналитический метод | 0.10 | — |
| 637 | 497616.34 | 2332253.91 | Аналитический метод | 0.10 | — |
| 638 | 497630.46 | 2332287.58 | Аналитический метод | 0.10 | — |
| 639 | 497647.77 | 2332321.69 | Аналитический метод | 0.10 | — |
| 640 | 497675.56 | 2332379.41 | Аналитический метод | 0.10 | — |
| 641 | 497712.97 | 2332457.76 | Аналитический метод | 0.10 | — |
| 642 | 497747.54 | 2332534.33 | Аналитический метод | 0.10 | — |
| 643 | 497800.95 | 2332654.96 | Аналитический метод | 0.10 | — |
| 644 | 497850.40 | 2332762.28 | Аналитический метод | 0.10 | — |

ОПИСАНИЕ МЕСТОПОЛОЖЕНИЯ ГРАНИЦ

Публичный сервитут для использования земель и (или) земельных участков в целях эксплуатации существующего трубопровода для продуктов переработки нефти и газа федерального значения: "Линейное сооружение - Продуктопровод ШФЛУ Оренбург-Салават 1-я нитка 0-214 км. Вынос продуктопровода ШФЛУ"

(наименование объекта, местоположение границ которого описано)

Сведения о местоположении границ объекта

| 1 | 2 | 3 | 4 | 5 | 6 |
|-----|-----------|------------|---------------------|------|---|
| 645 | 497878.94 | 2332857.34 | Аналитический метод | 0.10 | — |
| 646 | 497892.12 | 2332904.55 | Аналитический метод | 0.10 | — |
| 647 | 497897.64 | 2332924.33 | Аналитический метод | 0.10 | — |
| 648 | 497924.20 | 2333019.49 | Аналитический метод | 0.10 | — |
| 649 | 497950.46 | 2333112.14 | Аналитический метод | 0.10 | — |
| 650 | 497907.18 | 2333142.75 | Аналитический метод | 0.10 | — |
| 651 | 497875.78 | 2333031.93 | Аналитический метод | 0.10 | — |
| 652 | 497846.21 | 2332926.01 | Аналитический метод | 0.10 | — |
| 653 | 497840.27 | 2332904.71 | Аналитический метод | 0.10 | — |
| 654 | 497830.70 | 2332870.44 | Аналитический метод | 0.10 | — |
| 655 | 497803.74 | 2332780.38 | Аналитический метод | 0.10 | — |
| 656 | 497755.71 | 2332676.25 | Аналитический метод | 0.10 | — |
| 657 | 497702.30 | 2332555.62 | Аналитический метод | 0.10 | — |
| 658 | 497667.73 | 2332479.05 | Аналитический метод | 0.10 | — |
| 659 | 497630.32 | 2332400.69 | Аналитический метод | 0.10 | — |
| 660 | 497602.53 | 2332342.98 | Аналитический метод | 0.10 | — |
| 661 | 497585.11 | 2332308.65 | Аналитический метод | 0.10 | — |
| 662 | 497570.31 | 2332273.40 | Аналитический метод | 0.10 | — |
| 663 | 497555.71 | 2332242.61 | Аналитический метод | 0.10 | — |
| 664 | 497532.93 | 2332193.43 | Аналитический метод | 0.10 | — |
| 665 | 497508.30 | 2332146.42 | Аналитический метод | 0.10 | — |
| 666 | 497490.36 | 2332102.65 | Аналитический метод | 0.10 | — |
| 667 | 497467.51 | 2332069.13 | Аналитический метод | 0.10 | — |
| 668 | 497453.48 | 2332056.62 | Аналитический метод | 0.10 | — |

ОПИСАНИЕ МЕСТОПОЛОЖЕНИЯ ГРАНИЦ

Публичный сервитут для использования земель и (или) земельных участков в целях эксплуатации существующего трубопровода для продуктов переработки нефти и газа федерального значения: "Линейное сооружение - Продуктопровод ШФЛУ Оренбург-Салават 1-я нитка 0-214 км. Вынос продуктопровода ШФЛУ"

(наименование объекта, местоположение границ которого описано)

Сведения о местоположении границ объекта

| 1 | 2 | 3 | 4 | 5 | 6 |
|-----|-----------|------------|---------------------|------|---|
| 669 | 497354.03 | 2331971.43 | Аналитический метод | 0.10 | — |
| 670 | 497260.87 | 2331890.89 | Аналитический метод | 0.10 | — |
| 671 | 497113.57 | 2331765.40 | Аналитический метод | 0.10 | — |
| 672 | 496977.75 | 2331652.14 | Аналитический метод | 0.10 | — |
| 673 | 496870.20 | 2331562.47 | Аналитический метод | 0.10 | — |
| 674 | 496836.18 | 2331545.53 | Аналитический метод | 0.10 | — |
| 675 | 496790.25 | 2331538.81 | Аналитический метод | 0.10 | — |
| 676 | 496746.28 | 2331535.48 | Аналитический метод | 0.10 | — |
| 677 | 496696.98 | 2331531.71 | Аналитический метод | 0.10 | — |
| 678 | 496662.97 | 2331528.40 | Аналитический метод | 0.10 | — |
| 679 | 496542.51 | 2331517.80 | Аналитический метод | 0.10 | — |
| 680 | 496404.63 | 2331503.34 | Аналитический метод | 0.10 | — |
| 681 | 496281.89 | 2331492.40 | Аналитический метод | 0.10 | — |
| 682 | 496130.33 | 2331476.03 | Аналитический метод | 0.10 | — |
| 683 | 496066.77 | 2331470.99 | Аналитический метод | 0.10 | — |
| 684 | 496034.92 | 2331469.18 | Аналитический метод | 0.10 | — |
| 685 | 495999.24 | 2331464.63 | Аналитический метод | 0.10 | — |
| 686 | 495865.13 | 2331448.78 | Аналитический метод | 0.10 | — |
| 687 | 495772.34 | 2331438.49 | Аналитический метод | 0.10 | — |
| 688 | 495742.30 | 2331431.03 | Аналитический метод | 0.10 | — |
| 689 | 495699.95 | 2331416.28 | Аналитический метод | 0.10 | — |
| 690 | 495618.63 | 2331379.76 | Аналитический метод | 0.10 | — |
| 691 | 495502.05 | 2331325.38 | Аналитический метод | 0.10 | — |
| 692 | 495378.90 | 2331268.85 | Аналитический метод | 0.10 | — |

ОПИСАНИЕ МЕСТОПОЛОЖЕНИЯ ГРАНИЦ

Публичный сервитут для использования земель и (или) земельных участков в целях эксплуатации существующего трубопровода для продуктов переработки нефти и газа федерального значения: "Линейное сооружение - Продуктопровод ШФЛУ Оренбург-Салават 1-я нитка 0-214 км. Вынос продуктопровода ШФЛУ"

(наименование объекта, местоположение границ которого описано)

Сведения о местоположении границ объекта

| 1 | 2 | 3 | 4 | 5 | 6 |
|-----|-----------|------------|---------------------|------|---|
| 693 | 495275.95 | 2331220.60 | Аналитический метод | 0.10 | — |
| 694 | 495227.37 | 2331196.88 | Аналитический метод | 0.10 | — |
| 695 | 495207.46 | 2331178.38 | Аналитический метод | 0.10 | — |
| 696 | 495166.21 | 2331095.49 | Аналитический метод | 0.10 | — |
| 697 | 495130.12 | 2331022.90 | Аналитический метод | 0.10 | — |
| 698 | 495095.80 | 2330947.25 | Аналитический метод | 0.10 | — |
| 699 | 495077.92 | 2330906.37 | Аналитический метод | 0.10 | — |
| 700 | 495064.96 | 2330882.34 | Аналитический метод | 0.10 | — |
| 701 | 495044.47 | 2330851.80 | Аналитический метод | 0.10 | — |
| 702 | 495026.22 | 2330830.31 | Аналитический метод | 0.10 | — |
| 703 | 495000.49 | 2330803.69 | Аналитический метод | 0.10 | — |
| 704 | 494974.72 | 2330777.03 | Аналитический метод | 0.10 | — |
| 705 | 494930.73 | 2330730.69 | Аналитический метод | 0.10 | — |
| 706 | 494877.77 | 2330679.64 | Аналитический метод | 0.10 | — |
| 707 | 494770.79 | 2330577.41 | Аналитический метод | 0.10 | — |
| 708 | 494702.01 | 2330514.31 | Аналитический метод | 0.10 | — |
| 709 | 494610.77 | 2330427.67 | Аналитический метод | 0.10 | — |
| 710 | 494566.01 | 2330385.95 | Аналитический метод | 0.10 | — |
| 711 | 494500.04 | 2330324.16 | Аналитический метод | 0.10 | — |
| 712 | 494388.08 | 2330217.90 | Аналитический метод | 0.10 | — |
| 713 | 494280.63 | 2330115.48 | Аналитический метод | 0.10 | — |
| 714 | 494179.21 | 2330016.81 | Аналитический метод | 0.10 | — |
| 715 | 494113.77 | 2329953.14 | Аналитический метод | 0.10 | — |
| 716 | 494059.66 | 2329902.57 | Аналитический метод | 0.10 | — |

ОПИСАНИЕ МЕСТОПОЛОЖЕНИЯ ГРАНИЦ

Публичный сервитут для использования земель и (или) земельных участков в целях эксплуатации существующего трубопровода для продуктов переработки нефти и газа федерального значения: "Линейное сооружение - Продуктопровод ШФЛУ Оренбург-Салават 1-я нитка 0-214 км. Вынос продуктопровода ШФЛУ"

(наименование объекта, местоположение границ которого описано)

Сведения о местоположении границ объекта

| 1 | 2 | 3 | 4 | 5 | 6 |
|-----|-----------|------------|---------------------|------|---|
| 717 | 494024.90 | 2329872.95 | Аналитический метод | 0.10 | — |
| 718 | 493992.01 | 2329848.06 | Аналитический метод | 0.10 | — |
| 719 | 493972.35 | 2329837.53 | Аналитический метод | 0.10 | — |
| 720 | 493942.26 | 2329834.67 | Аналитический метод | 0.10 | — |
| 721 | 493896.40 | 2329837.62 | Аналитический метод | 0.10 | — |
| 722 | 493887.49 | 2329838.19 | Аналитический метод | 0.10 | — |
| 723 | 493858.26 | 2329840.39 | Аналитический метод | 0.10 | — |
| 724 | 493817.01 | 2329840.58 | Аналитический метод | 0.10 | — |
| 725 | 493789.88 | 2329840.11 | Аналитический метод | 0.10 | — |
| 726 | 493767.14 | 2329832.92 | Аналитический метод | 0.10 | — |
| 727 | 493734.96 | 2329810.18 | Аналитический метод | 0.10 | — |
| 728 | 493699.06 | 2329778.30 | Аналитический метод | 0.10 | — |
| 729 | 493662.19 | 2329741.72 | Аналитический метод | 0.10 | — |
| 730 | 493628.76 | 2329701.75 | Аналитический метод | 0.10 | — |
| 731 | 493601.53 | 2329665.25 | Аналитический метод | 0.10 | — |
| 732 | 493531.54 | 2329554.44 | Аналитический метод | 0.10 | — |
| 733 | 493517.52 | 2329533.11 | Аналитический метод | 0.10 | — |
| 734 | 493504.22 | 2329514.48 | Аналитический метод | 0.10 | — |
| 735 | 493495.29 | 2329504.84 | Аналитический метод | 0.10 | — |
| 736 | 493482.83 | 2329502.08 | Аналитический метод | 0.10 | — |
| 737 | 493438.18 | 2329497.06 | Аналитический метод | 0.10 | — |
| 738 | 493365.75 | 2329492.59 | Аналитический метод | 0.10 | — |
| 739 | 493245.27 | 2329482.86 | Аналитический метод | 0.10 | — |
| 740 | 493182.51 | 2329479.01 | Аналитический метод | 0.10 | — |

ОПИСАНИЕ МЕСТОПОЛОЖЕНИЯ ГРАНИЦ

Публичный сервитут для использования земель и (или) земельных участков в целях эксплуатации существующего трубопровода для продуктов переработки нефти и газа федерального значения: "Линейное сооружение - Продуктопровод ШФЛУ Оренбург-Салават 1-я нитка 0-214 км. Вынос продуктопровода ШФЛУ"

(наименование объекта, местоположение границ которого описано)

Сведения о местоположении границ объекта

| 1 | 2 | 3 | 4 | 5 | 6 |
|-----|-----------|------------|---------------------|------|---|
| 741 | 493164.93 | 2329477.11 | Аналитический метод | 0.10 | — |
| 742 | 493125.58 | 2329472.86 | Аналитический метод | 0.10 | — |
| 743 | 493067.82 | 2329466.61 | Аналитический метод | 0.10 | — |
| 744 | 492990.11 | 2329458.98 | Аналитический метод | 0.10 | — |
| 745 | 492869.10 | 2329446.95 | Аналитический метод | 0.10 | — |
| 746 | 492734.87 | 2329432.74 | Аналитический метод | 0.10 | — |
| 747 | 492659.83 | 2329425.68 | Аналитический метод | 0.10 | — |
| 748 | 492627.34 | 2329423.37 | Аналитический метод | 0.10 | — |
| 749 | 492604.81 | 2329423.28 | Аналитический метод | 0.10 | — |
| 750 | 492579.95 | 2329433.34 | Аналитический метод | 0.10 | — |
| 751 | 492511.87 | 2329464.60 | Аналитический метод | 0.10 | — |
| 752 | 492402.20 | 2329519.34 | Аналитический метод | 0.10 | — |
| 753 | 492317.94 | 2329561.55 | Аналитический метод | 0.10 | — |
| 754 | 492273.27 | 2329582.95 | Аналитический метод | 0.10 | — |
| 755 | 492221.08 | 2329609.43 | Аналитический метод | 0.10 | — |
| 756 | 492190.95 | 2329624.33 | Аналитический метод | 0.10 | — |
| 757 | 492163.28 | 2329628.86 | Аналитический метод | 0.10 | — |
| 758 | 492041.86 | 2329625.20 | Аналитический метод | 0.10 | — |
| 759 | 491857.72 | 2329618.98 | Аналитический метод | 0.10 | — |
| 760 | 491640.27 | 2329610.50 | Аналитический метод | 0.10 | — |
| 761 | 491437.23 | 2329602.57 | Аналитический метод | 0.10 | — |
| 762 | 491238.00 | 2329594.13 | Аналитический метод | 0.10 | — |
| 763 | 491085.78 | 2329592.72 | Аналитический метод | 0.10 | — |
| 764 | 490846.68 | 2329590.39 | Аналитический метод | 0.10 | — |

ОПИСАНИЕ МЕСТОПОЛОЖЕНИЯ ГРАНИЦ

Публичный сервитут для использования земель и (или) земельных участков в целях эксплуатации существующего трубопровода для продуктов переработки нефти и газа федерального значения: "Линейное сооружение - Продуктопровод ШФЛУ Оренбург-Салават 1-я нитка 0-214 км. Вынос продуктопровода ШФЛУ"

(наименование объекта, местоположение границ которого описано)

Сведения о местоположении границ объекта

| 1 | 2 | 3 | 4 | 5 | 6 |
|-----|-----------|------------|---------------------|------|---|
| 765 | 490637.04 | 2329584.86 | Аналитический метод | 0.10 | — |
| 766 | 490367.42 | 2329569.45 | Аналитический метод | 0.10 | — |
| 767 | 490067.15 | 2329553.93 | Аналитический метод | 0.10 | — |
| 768 | 489846.82 | 2329541.58 | Аналитический метод | 0.10 | — |
| 769 | 489790.13 | 2329538.59 | Аналитический метод | 0.10 | — |
| 770 | 489630.78 | 2329531.69 | Аналитический метод | 0.10 | — |
| 771 | 489451.18 | 2329520.72 | Аналитический метод | 0.10 | — |
| 772 | 489340.72 | 2329514.48 | Аналитический метод | 0.10 | — |
| 773 | 489174.69 | 2329505.12 | Аналитический метод | 0.10 | — |
| 774 | 489090.79 | 2329499.22 | Аналитический метод | 0.10 | — |
| 775 | 489055.92 | 2329499.53 | Аналитический метод | 0.10 | — |
| 776 | 488920.73 | 2329500.72 | Аналитический метод | 0.10 | — |
| 777 | 488863.77 | 2329500.95 | Аналитический метод | 0.10 | — |
| 778 | 488818.23 | 2329502.02 | Аналитический метод | 0.10 | — |
| 779 | 488803.02 | 2329500.44 | Аналитический метод | 0.10 | — |
| 780 | 488785.44 | 2329490.89 | Аналитический метод | 0.10 | — |
| 781 | 488765.67 | 2329462.55 | Аналитический метод | 0.10 | — |
| 782 | 488695.39 | 2329367.71 | Аналитический метод | 0.10 | — |
| 783 | 488599.51 | 2329241.53 | Аналитический метод | 0.10 | — |
| 784 | 488478.44 | 2329083.18 | Аналитический метод | 0.10 | — |
| 785 | 488368.41 | 2328941.64 | Аналитический метод | 0.10 | — |
| 786 | 488213.77 | 2328743.43 | Аналитический метод | 0.10 | — |
| 787 | 488108.05 | 2328607.93 | Аналитический метод | 0.10 | — |
| 788 | 488072.61 | 2328567.63 | Аналитический метод | 0.10 | — |

ОПИСАНИЕ МЕСТОПОЛОЖЕНИЯ ГРАНИЦ

Публичный сервитут для использования земель и (или) земельных участков в целях эксплуатации существующего трубопровода для продуктов переработки нефти и газа федерального значения: "Линейное сооружение - Продуктопровод ШФЛУ Оренбург-Салават 1-я нитка 0-214 км. Вынос продуктопровода ШФЛУ"

(наименование объекта, местоположение границ которого описано)

Сведения о местоположении границ объекта

| 1 | 2 | 3 | 4 | 5 | 6 |
|-----|-----------|------------|---------------------|------|---|
| 789 | 488023.16 | 2328505.18 | Аналитический метод | 0.10 | — |
| 790 | 488004.25 | 2328485.76 | Аналитический метод | 0.10 | — |
| 791 | 487951.55 | 2328434.56 | Аналитический метод | 0.10 | — |
| 792 | 487873.19 | 2328356.84 | Аналитический метод | 0.10 | — |
| 793 | 487836.83 | 2328326.81 | Аналитический метод | 0.10 | — |
| 794 | 487741.23 | 2328247.51 | Аналитический метод | 0.10 | — |
| 795 | 487582.90 | 2328120.06 | Аналитический метод | 0.10 | — |
| 796 | 487478.57 | 2328036.04 | Аналитический метод | 0.10 | — |
| 797 | 487354.52 | 2327935.97 | Аналитический метод | 0.10 | — |
| 798 | 487230.02 | 2327826.10 | Аналитический метод | 0.10 | — |
| 799 | 487035.27 | 2327646.80 | Аналитический метод | 0.10 | — |
| 800 | 486764.92 | 2327394.94 | Аналитический метод | 0.10 | — |
| 801 | 486486.02 | 2327132.40 | Аналитический метод | 0.10 | — |
| 802 | 486261.10 | 2326924.19 | Аналитический метод | 0.10 | — |
| 803 | 486047.64 | 2326723.94 | Аналитический метод | 0.10 | — |
| 804 | 485847.47 | 2326539.51 | Аналитический метод | 0.10 | — |
| 805 | 485632.84 | 2326345.23 | Аналитический метод | 0.10 | — |
| 806 | 485441.03 | 2326164.52 | Аналитический метод | 0.10 | — |
| 807 | 485257.39 | 2325992.52 | Аналитический метод | 0.10 | — |
| 808 | 485121.78 | 2325862.80 | Аналитический метод | 0.10 | — |
| 809 | 484995.99 | 2325742.05 | Аналитический метод | 0.10 | — |
| 810 | 484888.33 | 2325644.28 | Аналитический метод | 0.10 | — |
| 811 | 484745.45 | 2325514.42 | Аналитический метод | 0.10 | — |
| 812 | 484657.74 | 2325433.91 | Аналитический метод | 0.10 | — |

ОПИСАНИЕ МЕСТОПОЛОЖЕНИЯ ГРАНИЦ

Публичный сервитут для использования земель и (или) земельных участков в целях эксплуатации существующего трубопровода для продуктов переработки нефти и газа федерального значения: "Линейное сооружение - Продуктопровод ШФЛУ Оренбург-Салават 1-я нитка 0-214 км. Вынос продуктопровода ШФЛУ"

(наименование объекта, местоположение границ которого описано)

Сведения о местоположении границ объекта

| 1 | 2 | 3 | 4 | 5 | 6 |
|-----|-----------|------------|---------------------|------|---|
| 813 | 484541.93 | 2325327.77 | Аналитический метод | 0.10 | — |
| 814 | 484454.89 | 2325247.58 | Аналитический метод | 0.10 | — |
| 815 | 484387.47 | 2325185.01 | Аналитический метод | 0.10 | — |
| 816 | 484267.89 | 2325073.67 | Аналитический метод | 0.10 | — |
| 817 | 484158.37 | 2324968.68 | Аналитический метод | 0.10 | — |
| 818 | 484031.68 | 2324850.60 | Аналитический метод | 0.10 | — |
| 819 | 483949.37 | 2324774.56 | Аналитический метод | 0.10 | — |
| 820 | 483849.16 | 2324683.85 | Аналитический метод | 0.10 | — |
| 821 | 483760.77 | 2324602.71 | Аналитический метод | 0.10 | — |
| 822 | 483719.74 | 2324563.21 | Аналитический метод | 0.10 | — |
| 823 | 483676.58 | 2324518.17 | Аналитический метод | 0.10 | — |
| 824 | 483609.58 | 2324458.21 | Аналитический метод | 0.10 | — |
| 825 | 483569.13 | 2324420.54 | Аналитический метод | 0.10 | — |
| 826 | 483540.02 | 2324396.12 | Аналитический метод | 0.10 | — |
| 827 | 483473.13 | 2324340.07 | Аналитический метод | 0.10 | — |
| 828 | 483425.56 | 2324306.78 | Аналитический метод | 0.10 | — |
| 829 | 483347.16 | 2324253.10 | Аналитический метод | 0.10 | — |
| 830 | 483222.93 | 2324165.34 | Аналитический метод | 0.10 | — |
| 831 | 483121.96 | 2324095.11 | Аналитический метод | 0.10 | — |
| 832 | 482926.39 | 2323958.09 | Аналитический метод | 0.10 | — |
| 833 | 482775.93 | 2323852.88 | Аналитический метод | 0.10 | — |
| 834 | 482665.53 | 2323775.97 | Аналитический метод | 0.10 | — |
| 835 | 482584.40 | 2323718.73 | Аналитический метод | 0.10 | — |
| 836 | 482483.71 | 2323646.51 | Аналитический метод | 0.10 | — |

ОПИСАНИЕ МЕСТОПОЛОЖЕНИЯ ГРАНИЦ

Публичный сервитут для использования земель и (или) земельных участков в целях эксплуатации существующего трубопровода для продуктов переработки нефти и газа федерального значения: "Линейное сооружение - Продуктопровод ШФЛУ Оренбург-Салават 1-я нитка 0-214 км. Вынос продуктопровода ШФЛУ"

(наименование объекта, местоположение границ которого описано)

Сведения о местоположении границ объекта

| 1 | 2 | 3 | 4 | 5 | 6 |
|-----|-----------|------------|---------------------|------|---|
| 837 | 482378.95 | 2323570.77 | Аналитический метод | 0.10 | — |
| 838 | 482292.08 | 2323509.06 | Аналитический метод | 0.10 | — |
| 839 | 482218.68 | 2323456.90 | Аналитический метод | 0.10 | — |
| 840 | 482119.67 | 2323385.62 | Аналитический метод | 0.10 | — |
| 841 | 481989.67 | 2323292.40 | Аналитический метод | 0.10 | — |
| 842 | 481906.83 | 2323233.24 | Аналитический метод | 0.10 | — |
| 843 | 481815.59 | 2323168.68 | Аналитический метод | 0.10 | — |
| 844 | 481726.34 | 2323104.24 | Аналитический метод | 0.10 | — |
| 845 | 481607.19 | 2323020.79 | Аналитический метод | 0.10 | — |
| 846 | 481377.63 | 2322860.26 | Аналитический метод | 0.10 | — |
| 847 | 481180.72 | 2322722.63 | Аналитический метод | 0.10 | — |
| 848 | 481006.83 | 2322600.57 | Аналитический метод | 0.10 | — |
| 849 | 480897.67 | 2322527.82 | Аналитический метод | 0.10 | — |
| 850 | 480753.57 | 2322437.63 | Аналитический метод | 0.10 | — |
| 851 | 480594.72 | 2322339.90 | Аналитический метод | 0.10 | — |
| 852 | 480436.85 | 2322241.17 | Аналитический метод | 0.10 | — |
| 853 | 480295.77 | 2322153.20 | Аналитический метод | 0.10 | — |
| 854 | 480166.29 | 2322072.51 | Аналитический метод | 0.10 | — |
| 855 | 480064.67 | 2322008.89 | Аналитический метод | 0.10 | — |
| 856 | 479994.30 | 2321964.91 | Аналитический метод | 0.10 | — |
| 857 | 479897.59 | 2321905.79 | Аналитический метод | 0.10 | — |
| 858 | 479804.04 | 2321847.08 | Аналитический метод | 0.10 | — |
| 859 | 479764.22 | 2321821.90 | Аналитический метод | 0.10 | — |
| 860 | 479684.48 | 2321772.88 | Аналитический метод | 0.10 | — |

ОПИСАНИЕ МЕСТОПОЛОЖЕНИЯ ГРАНИЦ

Публичный сервитут для использования земель и (или) земельных участков в целях эксплуатации существующего трубопровода для продуктов переработки нефти и газа федерального значения: "Линейное сооружение - Продуктопровод ШФЛУ Оренбург-Салават 1-я нитка 0-214 км. Вынос продуктопровода ШФЛУ"

(наименование объекта, местоположение границ которого описано)

Сведения о местоположении границ объекта

| 1 | 2 | 3 | 4 | 5 | 6 |
|-----|-----------|------------|---------------------|------|---|
| 861 | 479643.12 | 2321745.77 | Аналитический метод | 0.10 | — |
| 862 | 479530.44 | 2321675.85 | Аналитический метод | 0.10 | — |
| 863 | 479462.78 | 2321634.60 | Аналитический метод | 0.10 | — |
| 864 | 479429.55 | 2321612.74 | Аналитический метод | 0.10 | — |
| 865 | 479396.28 | 2321593.15 | Аналитический метод | 0.10 | — |
| 866 | 479294.71 | 2321531.01 | Аналитический метод | 0.10 | — |
| 867 | 479257.64 | 2321509.09 | Аналитический метод | 0.10 | — |
| 868 | 479237.18 | 2321497.47 | Аналитический метод | 0.10 | — |
| 869 | 479184.05 | 2321492.94 | Аналитический метод | 0.10 | — |
| 870 | 479056.50 | 2321483.53 | Аналитический метод | 0.10 | — |
| 871 | 478989.32 | 2321478.09 | Аналитический метод | 0.10 | — |
| 872 | 478951.03 | 2321475.30 | Аналитический метод | 0.10 | — |
| 873 | 478932.18 | 2321472.17 | Аналитический метод | 0.10 | — |
| 874 | 478913.06 | 2321466.19 | Аналитический метод | 0.10 | — |
| 875 | 478897.68 | 2321458.92 | Аналитический метод | 0.10 | — |
| 876 | 478878.50 | 2321446.88 | Аналитический метод | 0.10 | — |
| 877 | 478847.12 | 2321425.39 | Аналитический метод | 0.10 | — |
| 878 | 478758.06 | 2321370.75 | Аналитический метод | 0.10 | — |
| 879 | 478691.21 | 2321328.96 | Аналитический метод | 0.10 | — |
| 880 | 478584.11 | 2321263.85 | Аналитический метод | 0.10 | — |
| 881 | 478515.64 | 2321222.78 | Аналитический метод | 0.10 | — |
| 882 | 478440.07 | 2321175.80 | Аналитический метод | 0.10 | — |
| 883 | 478305.47 | 2321089.14 | Аналитический метод | 0.10 | — |
| 884 | 478238.59 | 2321046.05 | Аналитический метод | 0.10 | — |

ОПИСАНИЕ МЕСТОПОЛОЖЕНИЯ ГРАНИЦ

Публичный сервитут для использования земель и (или) земельных участков в целях эксплуатации существующего трубопровода для продуктов переработки нефти и газа федерального значения: "Линейное сооружение - Продуктопровод ШФЛУ Оренбург-Салават 1-я нитка 0-214 км. Вынос продуктопровода ШФЛУ"

(наименование объекта, местоположение границ которого описано)

Сведения о местоположении границ объекта

| 1 | 2 | 3 | 4 | 5 | 6 |
|-----|-----------|------------|---------------------|------|---|
| 885 | 478166.32 | 2320999.14 | Аналитический метод | 0.10 | — |
| 886 | 478017.42 | 2320902.47 | Аналитический метод | 0.10 | — |
| 887 | 477928.84 | 2320844.61 | Аналитический метод | 0.10 | — |
| 888 | 477784.37 | 2320747.16 | Аналитический метод | 0.10 | — |
| 889 | 477726.23 | 2320707.53 | Аналитический метод | 0.10 | — |
| 890 | 477676.27 | 2320673.44 | Аналитический метод | 0.10 | — |
| 891 | 477605.25 | 2320626.04 | Аналитический метод | 0.10 | — |
| 892 | 477525.27 | 2320574.71 | Аналитический метод | 0.10 | — |
| 893 | 477444.15 | 2320523.92 | Аналитический метод | 0.10 | — |
| 894 | 477408.76 | 2320502.68 | Аналитический метод | 0.10 | — |
| 895 | 477360.43 | 2320477.40 | Аналитический метод | 0.10 | — |
| 896 | 477319.49 | 2320473.55 | Аналитический метод | 0.10 | — |
| 897 | 477233.55 | 2320417.04 | Аналитический метод | 0.10 | — |
| 898 | 477172.72 | 2320377.91 | Аналитический метод | 0.10 | — |
| 899 | 477036.88 | 2320288.14 | Аналитический метод | 0.10 | — |
| 900 | 476902.85 | 2320195.88 | Аналитический метод | 0.10 | — |
| 901 | 476793.97 | 2320122.04 | Аналитический метод | 0.10 | — |
| 902 | 476697.15 | 2320056.72 | Аналитический метод | 0.10 | — |
| 903 | 476554.74 | 2319955.91 | Аналитический метод | 0.10 | — |
| 904 | 476507.56 | 2319923.74 | Аналитический метод | 0.10 | — |
| 905 | 476456.25 | 2319893.09 | Аналитический метод | 0.10 | — |
| 906 | 476355.27 | 2319835.11 | Аналитический метод | 0.10 | — |
| 907 | 476273.91 | 2319779.60 | Аналитический метод | 0.10 | — |
| 908 | 476201.40 | 2319724.12 | Аналитический метод | 0.10 | — |

ОПИСАНИЕ МЕСТОПОЛОЖЕНИЯ ГРАНИЦ

Публичный сервитут для использования земель и (или) земельных участков в целях эксплуатации существующего трубопровода для продуктов переработки нефти и газа федерального значения: "Линейное сооружение - Продуктопровод ШФЛУ Оренбург-Салават 1-я нитка 0-214 км. Вынос продуктопровода ШФЛУ"

(наименование объекта, местоположение границ которого описано)

Сведения о местоположении границ объекта

| 1 | 2 | 3 | 4 | 5 | 6 |
|-----|-----------|------------|---------------------|------|---|
| 909 | 476155.54 | 2319688.71 | Аналитический метод | 0.10 | — |
| 910 | 476112.72 | 2319656.18 | Аналитический метод | 0.10 | — |
| 911 | 476060.75 | 2319620.24 | Аналитический метод | 0.10 | — |
| 912 | 476003.69 | 2319582.80 | Аналитический метод | 0.10 | — |
| 913 | 475898.55 | 2319516.96 | Аналитический метод | 0.10 | — |
| 914 | 475845.44 | 2319482.25 | Аналитический метод | 0.10 | — |
| 915 | 475801.97 | 2319453.66 | Аналитический метод | 0.10 | — |
| 916 | 475777.79 | 2319440.86 | Аналитический метод | 0.10 | — |
| 917 | 475748.48 | 2319435.05 | Аналитический метод | 0.10 | — |
| 918 | 475677.93 | 2319425.59 | Аналитический метод | 0.10 | — |
| 919 | 475653.13 | 2319419.25 | Аналитический метод | 0.10 | — |
| 920 | 475588.60 | 2319402.77 | Аналитический метод | 0.10 | — |
| 921 | 475545.71 | 2319391.82 | Аналитический метод | 0.10 | — |
| 922 | 475513.10 | 2319382.46 | Аналитический метод | 0.10 | — |
| 923 | 475491.64 | 2319376.95 | Аналитический метод | 0.10 | — |
| 924 | 475404.45 | 2319344.74 | Аналитический метод | 0.10 | — |
| 925 | 475286.38 | 2319301.38 | Аналитический метод | 0.10 | — |
| 926 | 475125.61 | 2319242.00 | Аналитический метод | 0.10 | — |
| 927 | 475005.85 | 2319197.05 | Аналитический метод | 0.10 | — |
| 928 | 474889.01 | 2319150.19 | Аналитический метод | 0.10 | — |
| 929 | 474831.36 | 2319124.75 | Аналитический метод | 0.10 | — |
| 930 | 474802.60 | 2319104.13 | Аналитический метод | 0.10 | — |
| 931 | 474773.07 | 2319084.53 | Аналитический метод | 0.10 | — |
| 932 | 474763.02 | 2319080.11 | Аналитический метод | 0.10 | — |

ОПИСАНИЕ МЕСТОПОЛОЖЕНИЯ ГРАНИЦ

Публичный сервитут для использования земель и (или) земельных участков в целях эксплуатации существующего трубопровода для продуктов переработки нефти и газа федерального значения: "Линейное сооружение - Продуктопровод ШФЛУ Оренбург-Салават 1-я нитка 0-214 км. Вынос продуктопровода ШФЛУ"

(наименование объекта, местоположение границ которого описано)

Сведения о местоположении границ объекта

| 1 | 2 | 3 | 4 | 5 | 6 |
|-----|-----------|------------|---------------------|------|---|
| 933 | 474630.88 | 2319032.79 | Аналитический метод | 0.10 | — |
| 934 | 474471.37 | 2318976.12 | Аналитический метод | 0.10 | — |
| 935 | 474291.40 | 2318909.73 | Аналитический метод | 0.10 | — |
| 936 | 474133.67 | 2318853.11 | Аналитический метод | 0.10 | — |
| 937 | 474024.03 | 2318815.80 | Аналитический метод | 0.10 | — |
| 938 | 473906.07 | 2318776.73 | Аналитический метод | 0.10 | — |
| 939 | 473833.65 | 2318753.36 | Аналитический метод | 0.10 | — |
| 940 | 473669.57 | 2318693.74 | Аналитический метод | 0.10 | — |
| 941 | 473552.85 | 2318651.02 | Аналитический метод | 0.10 | — |
| 942 | 473415.73 | 2318599.25 | Аналитический метод | 0.10 | — |
| 943 | 473275.94 | 2318546.26 | Аналитический метод | 0.10 | — |
| 944 | 473188.84 | 2318512.62 | Аналитический метод | 0.10 | — |
| 945 | 473032.31 | 2318451.48 | Аналитический метод | 0.10 | — |
| 946 | 472947.56 | 2318418.79 | Аналитический метод | 0.10 | — |
| 947 | 472878.47 | 2318391.60 | Аналитический метод | 0.10 | — |
| 948 | 472726.27 | 2318331.67 | Аналитический метод | 0.10 | — |
| 949 | 472583.71 | 2318274.12 | Аналитический метод | 0.10 | — |
| 950 | 472433.79 | 2318212.63 | Аналитический метод | 0.10 | — |
| 951 | 472388.06 | 2318194.40 | Аналитический метод | 0.10 | — |
| 952 | 472339.91 | 2318175.73 | Аналитический метод | 0.10 | — |
| 953 | 472301.37 | 2318188.50 | Аналитический метод | 0.10 | — |
| 954 | 472106.62 | 2318251.89 | Аналитический метод | 0.10 | — |
| 955 | 471961.99 | 2318300.72 | Аналитический метод | 0.10 | — |
| 956 | 471793.53 | 2318359.11 | Аналитический метод | 0.10 | — |

ОПИСАНИЕ МЕСТОПОЛОЖЕНИЯ ГРАНИЦ

Публичный сервитут для использования земель и (или) земельных участков в целях эксплуатации существующего трубопровода для продуктов переработки нефти и газа федерального значения: "Линейное сооружение - Продуктопровод ШФЛУ Оренбург-Салават 1-я нитка 0-214 км. Вынос продуктопровода ШФЛУ"

(наименование объекта, местоположение границ которого описано)

Сведения о местоположении границ объекта

| 1 | 2 | 3 | 4 | 5 | 6 |
|-----|-----------|------------|---------------------|------|---|
| 957 | 471603.69 | 2318420.73 | Аналитический метод | 0.10 | — |
| 958 | 471404.06 | 2318487.22 | Аналитический метод | 0.10 | — |
| 959 | 471268.90 | 2318532.17 | Аналитический метод | 0.10 | — |
| 960 | 471154.75 | 2318572.24 | Аналитический метод | 0.10 | — |
| 961 | 470944.68 | 2318642.99 | Аналитический метод | 0.10 | — |
| 962 | 470757.71 | 2318701.39 | Аналитический метод | 0.10 | — |
| 963 | 470698.79 | 2318720.32 | Аналитический метод | 0.10 | — |
| 964 | 470662.49 | 2318730.42 | Аналитический метод | 0.10 | — |
| 965 | 470624.24 | 2318735.12 | Аналитический метод | 0.10 | — |
| 966 | 470542.96 | 2318742.40 | Аналитический метод | 0.10 | — |
| 967 | 470492.32 | 2318744.91 | Аналитический метод | 0.10 | — |
| 968 | 470464.52 | 2318747.82 | Аналитический метод | 0.10 | — |
| 969 | 470327.07 | 2318757.15 | Аналитический метод | 0.10 | — |
| 970 | 470171.85 | 2318768.30 | Аналитический метод | 0.10 | — |
| 971 | 470078.56 | 2318774.12 | Аналитический метод | 0.10 | — |
| 972 | 469928.77 | 2318784.47 | Аналитический метод | 0.10 | — |
| 973 | 469775.04 | 2318795.90 | Аналитический метод | 0.10 | — |
| 974 | 469619.63 | 2318806.22 | Аналитический метод | 0.10 | — |
| 975 | 469540.52 | 2318811.17 | Аналитический метод | 0.10 | — |
| 976 | 469449.04 | 2318815.26 | Аналитический метод | 0.10 | — |
| 977 | 469433.46 | 2318813.81 | Аналитический метод | 0.10 | — |
| 978 | 469420.65 | 2318803.15 | Аналитический метод | 0.10 | — |
| 979 | 469400.23 | 2318775.82 | Аналитический метод | 0.10 | — |
| 980 | 469295.53 | 2318634.35 | Аналитический метод | 0.10 | — |

ОПИСАНИЕ МЕСТОПОЛОЖЕНИЯ ГРАНИЦ

Публичный сервитут для использования земель и (или) земельных участков в целях эксплуатации существующего трубопровода для продуктов переработки нефти и газа федерального значения: "Линейное сооружение - Продуктопровод ШФЛУ Оренбург-Салават 1-я нитка 0-214 км. Вынос продуктопровода ШФЛУ"

(наименование объекта, местоположение границ которого описано)

Сведения о местоположении границ объекта

| 1 | 2 | 3 | 4 | 5 | 6 |
|------|-----------|------------|---------------------|------|---|
| 981 | 469207.39 | 2318513.59 | Аналитический метод | 0.10 | — |
| 982 | 469161.58 | 2318448.84 | Аналитический метод | 0.10 | — |
| 983 | 469134.25 | 2318410.23 | Аналитический метод | 0.10 | — |
| 984 | 469070.11 | 2318321.83 | Аналитический метод | 0.10 | — |
| 985 | 468984.27 | 2318200.65 | Аналитический метод | 0.10 | — |
| 986 | 468923.45 | 2318112.82 | Аналитический метод | 0.10 | — |
| 987 | 468866.07 | 2318030.17 | Аналитический метод | 0.10 | — |
| 988 | 468773.12 | 2317902.26 | Аналитический метод | 0.10 | — |
| 989 | 468686.37 | 2317784.09 | Аналитический метод | 0.10 | — |
| 990 | 468592.78 | 2317656.86 | Аналитический метод | 0.10 | — |
| 991 | 468510.80 | 2317544.17 | Аналитический метод | 0.10 | — |
| 992 | 468434.69 | 2317440.23 | Аналитический метод | 0.10 | — |
| 993 | 468351.11 | 2317327.53 | Аналитический метод | 0.10 | — |
| 994 | 468263.51 | 2317210.00 | Аналитический метод | 0.10 | — |
| 995 | 468221.55 | 2317156.37 | Аналитический метод | 0.10 | — |
| 996 | 468146.92 | 2317057.08 | Аналитический метод | 0.10 | — |
| 997 | 468014.63 | 2316878.40 | Аналитический метод | 0.10 | — |
| 998 | 467955.40 | 2316801.09 | Аналитический метод | 0.10 | — |
| 999 | 467894.05 | 2316718.05 | Аналитический метод | 0.10 | — |
| 1000 | 467876.85 | 2316694.42 | Аналитический метод | 0.10 | — |
| 1001 | 467856.29 | 2316689.50 | Аналитический метод | 0.10 | — |
| 1002 | 467763.32 | 2316676.85 | Аналитический метод | 0.10 | — |
| 1003 | 467621.11 | 2316656.60 | Аналитический метод | 0.10 | — |
| 1004 | 467457.03 | 2316633.31 | Аналитический метод | 0.10 | — |

ОПИСАНИЕ МЕСТОПОЛОЖЕНИЯ ГРАНИЦ

Публичный сервитут для использования земель и (или) земельных участков в целях эксплуатации существующего трубопровода для продуктов переработки нефти и газа федерального значения: "Линейное сооружение - Продуктопровод ШФЛУ Оренбург-Салават 1-я нитка 0-214 км. Вынос продуктопровода ШФЛУ"

(наименование объекта, местоположение границ которого описано)

Сведения о местоположении границ объекта

| 1 | 2 | 3 | 4 | 5 | 6 |
|------|-----------|------------|---------------------|------|---|
| 1005 | 467268.03 | 2316604.43 | Аналитический метод | 0.10 | — |
| 1006 | 467075.47 | 2316577.94 | Аналитический метод | 0.10 | — |
| 1007 | 466914.70 | 2316554.89 | Аналитический метод | 0.10 | — |
| 1008 | 466771.16 | 2316534.01 | Аналитический метод | 0.10 | — |
| 1009 | 466608.10 | 2316512.02 | Аналитический метод | 0.10 | — |
| 1010 | 466435.12 | 2316489.30 | Аналитический метод | 0.10 | — |
| 1011 | 466324.41 | 2316473.48 | Аналитический метод | 0.10 | — |
| 1012 | 466271.03 | 2316466.92 | Аналитический метод | 0.10 | — |
| 1013 | 466074.53 | 2316439.64 | Аналитический метод | 0.10 | — |
| 1014 | 465922.40 | 2316419.00 | Аналитический метод | 0.10 | — |
| 1015 | 465724.22 | 2316392.33 | Аналитический метод | 0.10 | — |
| 1016 | 465623.16 | 2316379.55 | Аналитический метод | 0.10 | — |
| 1017 | 465492.87 | 2316360.30 | Аналитический метод | 0.10 | — |
| 1018 | 465390.47 | 2316346.56 | Аналитический метод | 0.10 | — |
| 1019 | 465322.28 | 2316338.43 | Аналитический метод | 0.10 | — |
| 1020 | 465298.69 | 2316335.62 | Аналитический метод | 0.10 | — |
| 1021 | 465126.44 | 2316315.08 | Аналитический метод | 0.10 | — |
| 1022 | 464991.91 | 2316297.27 | Аналитический метод | 0.10 | — |
| 1023 | 464935.72 | 2316289.38 | Аналитический метод | 0.10 | — |
| 1024 | 464920.34 | 2316286.27 | Аналитический метод | 0.10 | — |
| 1025 | 464912.81 | 2316283.09 | Аналитический метод | 0.10 | — |
| 1026 | 464901.71 | 2316272.58 | Аналитический метод | 0.10 | — |
| 1027 | 464880.99 | 2316243.49 | Аналитический метод | 0.10 | — |
| 1028 | 464758.01 | 2316067.19 | Аналитический метод | 0.10 | — |

ОПИСАНИЕ МЕСТОПОЛОЖЕНИЯ ГРАНИЦ

Публичный сервитут для использования земель и (или) земельных участков в целях эксплуатации существующего трубопровода для продуктов переработки нефти и газа федерального значения: "Линейное сооружение - Продуктопровод ШФЛУ Оренбург-Салават 1-я нитка 0-214 км. Вынос продуктопровода ШФЛУ"

(наименование объекта, местоположение границ которого описано)

Сведения о местоположении границ объекта

| 1 | 2 | 3 | 4 | 5 | 6 |
|------|-----------|------------|---------------------|------|---|
| 1029 | 464634.95 | 2315900.47 | Аналитический метод | 0.10 | — |
| 1030 | 464536.41 | 2315761.15 | Аналитический метод | 0.10 | — |
| 1031 | 464368.25 | 2315525.98 | Аналитический метод | 0.10 | — |
| 1032 | 464243.60 | 2315349.40 | Аналитический метод | 0.10 | — |
| 1033 | 464108.40 | 2315161.22 | Аналитический метод | 0.10 | — |
| 1034 | 463941.22 | 2314926.02 | Аналитический метод | 0.10 | — |
| 1035 | 463830.63 | 2314768.55 | Аналитический метод | 0.10 | — |
| 1036 | 463699.80 | 2314582.88 | Аналитический метод | 0.10 | — |
| 1037 | 463605.02 | 2314448.42 | Аналитический метод | 0.10 | — |
| 1038 | 463486.58 | 2314281.25 | Аналитический метод | 0.10 | — |
| 1039 | 463352.92 | 2314088.73 | Аналитический метод | 0.10 | — |
| 1040 | 463214.25 | 2313894.37 | Аналитический метод | 0.10 | — |
| 1041 | 463032.70 | 2313649.14 | Аналитический метод | 0.10 | — |
| 1042 | 462925.91 | 2313512.22 | Аналитический метод | 0.10 | — |
| 1043 | 462839.31 | 2313399.27 | Аналитический метод | 0.10 | — |
| 1044 | 462725.51 | 2313245.19 | Аналитический метод | 0.10 | — |
| 1045 | 462598.56 | 2313068.42 | Аналитический метод | 0.10 | — |
| 1046 | 462490.25 | 2312915.60 | Аналитический метод | 0.10 | — |
| 1047 | 462394.89 | 2312784.69 | Аналитический метод | 0.10 | — |
| 1048 | 462320.78 | 2312683.96 | Аналитический метод | 0.10 | — |
| 1049 | 462226.94 | 2312568.64 | Аналитический метод | 0.10 | — |
| 1050 | 462158.68 | 2312490.38 | Аналитический метод | 0.10 | — |
| 1051 | 462123.94 | 2312444.18 | Аналитический метод | 0.10 | — |
| 1052 | 461994.08 | 2312264.83 | Аналитический метод | 0.10 | — |

ОПИСАНИЕ МЕСТОПОЛОЖЕНИЯ ГРАНИЦ

Публичный сервитут для использования земель и (или) земельных участков в целях эксплуатации существующего трубопровода для продуктов переработки нефти и газа федерального значения: "Линейное сооружение - Продуктопровод ШФЛУ Оренбург-Салават 1-я нитка 0-214 км. Вынос продуктопровода ШФЛУ"

(наименование объекта, местоположение границ которого описано)

Сведения о местоположении границ объекта

| 1 | 2 | 3 | 4 | 5 | 6 |
|------|-----------|------------|---------------------|------|---|
| 1053 | 461883.93 | 2312118.74 | Аналитический метод | 0.10 | — |
| 1054 | 461734.76 | 2311913.44 | Аналитический метод | 0.10 | — |
| 1055 | 461596.57 | 2311717.35 | Аналитический метод | 0.10 | — |
| 1056 | 461492.15 | 2311563.22 | Аналитический метод | 0.10 | — |
| 1057 | 461341.56 | 2311345.42 | Аналитический метод | 0.10 | — |
| 1058 | 461158.26 | 2311086.03 | Аналитический метод | 0.10 | — |
| 1059 | 461017.16 | 2310894.67 | Аналитический метод | 0.10 | — |
| 1060 | 460883.33 | 2310696.73 | Аналитический метод | 0.10 | — |
| 1061 | 460807.23 | 2310582.89 | Аналитический метод | 0.10 | — |
| 1062 | 460768.40 | 2310520.74 | Аналитический метод | 0.10 | — |
| 1063 | 460728.15 | 2310461.96 | Аналитический метод | 0.10 | — |
| 1064 | 460631.61 | 2310325.42 | Аналитический метод | 0.10 | — |
| 1065 | 460580.35 | 2310254.81 | Аналитический метод | 0.10 | — |
| 1066 | 460436.74 | 2310053.00 | Аналитический метод | 0.10 | — |
| 1067 | 460317.21 | 2309888.97 | Аналитический метод | 0.10 | — |
| 1068 | 460215.66 | 2309753.78 | Аналитический метод | 0.10 | — |
| 1069 | 460187.72 | 2309714.90 | Аналитический метод | 0.10 | — |
| 1070 | 460156.27 | 2309677.00 | Аналитический метод | 0.10 | — |
| 1071 | 460095.46 | 2309617.84 | Аналитический метод | 0.10 | — |
| 1072 | 459993.33 | 2309521.10 | Аналитический метод | 0.10 | — |
| 1073 | 459974.12 | 2309502.95 | Аналитический метод | 0.10 | — |
| 1074 | 459964.97 | 2309494.31 | Аналитический метод | 0.10 | — |
| 1075 | 459908.85 | 2309441.27 | Аналитический метод | 0.10 | — |
| 1076 | 459843.44 | 2309381.02 | Аналитический метод | 0.10 | — |

ОПИСАНИЕ МЕСТОПОЛОЖЕНИЯ ГРАНИЦ

Публичный сервитут для использования земель и (или) земельных участков в целях эксплуатации существующего трубопровода для продуктов переработки нефти и газа федерального значения: "Линейное сооружение - Продуктопровод ШФЛУ Оренбург-Салават 1-я нитка 0-214 км. Вынос продуктопровода ШФЛУ"

(наименование объекта, местоположение границ которого описано)

Сведения о местоположении границ объекта

| 1 | 2 | 3 | 4 | 5 | 6 |
|------|-----------|------------|---------------------|------|---|
| 1077 | 459824.26 | 2309357.23 | Аналитический метод | 0.10 | — |
| 1078 | 459811.81 | 2309339.11 | Аналитический метод | 0.10 | — |
| 1079 | 459802.17 | 2309311.59 | Аналитический метод | 0.10 | — |
| 1080 | 459735.48 | 2309149.36 | Аналитический метод | 0.10 | — |
| 1081 | 459656.22 | 2308956.13 | Аналитический метод | 0.10 | — |
| 1082 | 459636.80 | 2308908.82 | Аналитический метод | 0.10 | — |
| 1083 | 459628.08 | 2308894.98 | Аналитический метод | 0.10 | — |
| 1084 | 459540.56 | 2308769.86 | Аналитический метод | 0.10 | — |
| 1085 | 459418.39 | 2308597.61 | Аналитический метод | 0.10 | — |
| 1086 | 459316.45 | 2308455.36 | Аналитический метод | 0.10 | — |
| 1087 | 459241.25 | 2308352.40 | Аналитический метод | 0.10 | — |
| 1088 | 459173.25 | 2308255.56 | Аналитический метод | 0.10 | — |
| 1089 | 459024.00 | 2308039.94 | Аналитический метод | 0.10 | — |
| 1090 | 458875.96 | 2307831.17 | Аналитический метод | 0.10 | — |
| 1091 | 458744.37 | 2307647.24 | Аналитический метод | 0.10 | — |
| 1092 | 458572.76 | 2307404.53 | Аналитический метод | 0.10 | — |
| 1093 | 458425.17 | 2307197.36 | Аналитический метод | 0.10 | — |
| 1094 | 458318.50 | 2307045.52 | Аналитический метод | 0.10 | — |
| 1095 | 458164.89 | 2306832.44 | Аналитический метод | 0.10 | — |
| 1096 | 458027.16 | 2306638.78 | Аналитический метод | 0.10 | — |
| 1097 | 457924.74 | 2306493.71 | Аналитический метод | 0.10 | — |
| 1098 | 457733.59 | 2306224.01 | Аналитический метод | 0.10 | — |
| 1099 | 457586.41 | 2306017.03 | Аналитический метод | 0.10 | — |
| 1100 | 457501.94 | 2305900.60 | Аналитический метод | 0.10 | — |

ОПИСАНИЕ МЕСТОПОЛОЖЕНИЯ ГРАНИЦ

Публичный сервитут для использования земель и (или) земельных участков в целях эксплуатации существующего трубопровода для продуктов переработки нефти и газа федерального значения: "Линейное сооружение - Продуктопровод ШФЛУ Оренбург-Салават 1-я нитка 0-214 км. Вынос продуктопровода ШФЛУ"

(наименование объекта, местоположение границ которого описано)

Сведения о местоположении границ объекта

| 1 | 2 | 3 | 4 | 5 | 6 |
|------|-----------|------------|---------------------|------|---|
| 1101 | 457342.69 | 2305673.74 | Аналитический метод | 0.10 | — |
| 1102 | 457179.76 | 2305445.13 | Аналитический метод | 0.10 | — |
| 1103 | 457047.41 | 2305255.97 | Аналитический метод | 0.10 | — |
| 1104 | 456892.26 | 2305038.10 | Аналитический метод | 0.10 | — |
| 1105 | 456723.36 | 2304798.75 | Аналитический метод | 0.10 | — |
| 1106 | 456583.28 | 2304600.08 | Аналитический метод | 0.10 | — |
| 1107 | 456472.46 | 2304443.71 | Аналитический метод | 0.10 | — |
| 1108 | 456425.02 | 2304376.83 | Аналитический метод | 0.10 | — |
| 1109 | 456389.27 | 2304332.56 | Аналитический метод | 0.10 | — |
| 1110 | 456310.96 | 2304268.96 | Аналитический метод | 0.10 | — |
| 1111 | 456272.89 | 2304215.19 | Аналитический метод | 0.10 | — |
| 1112 | 456260.58 | 2304192.50 | Аналитический метод | 0.10 | — |
| 1113 | 456219.18 | 2304106.80 | Аналитический метод | 0.10 | — |
| 1114 | 456188.76 | 2304032.99 | Аналитический метод | 0.10 | — |
| 1115 | 456167.94 | 2303996.56 | Аналитический метод | 0.10 | — |
| 1116 | 456140.37 | 2303958.57 | Аналитический метод | 0.10 | — |
| 1117 | 455991.98 | 2303751.63 | Аналитический метод | 0.10 | — |
| 1118 | 455854.18 | 2303562.42 | Аналитический метод | 0.10 | — |
| 1119 | 455733.83 | 2303398.01 | Аналитический метод | 0.10 | — |
| 1120 | 455615.84 | 2303238.38 | Аналитический метод | 0.10 | — |
| 1121 | 455476.87 | 2303050.40 | Аналитический метод | 0.10 | — |
| 1122 | 455350.97 | 2302880.73 | Аналитический метод | 0.10 | — |
| 1123 | 455265.97 | 2302771.39 | Аналитический метод | 0.10 | — |
| 1124 | 455206.92 | 2302704.41 | Аналитический метод | 0.10 | — |

ОПИСАНИЕ МЕСТОПОЛОЖЕНИЯ ГРАНИЦ

Публичный сервитут для использования земель и (или) земельных участков в целях эксплуатации существующего трубопровода для продуктов переработки нефти и газа федерального значения: "Линейное сооружение - Продуктопровод ШФЛУ Оренбург-Салават 1-я нитка 0-214 км. Вынос продуктопровода ШФЛУ"

(наименование объекта, местоположение границ которого описано)

Сведения о местоположении границ объекта

| 1 | 2 | 3 | 4 | 5 | 6 |
|------|-----------|------------|---------------------|------|---|
| 1125 | 455144.03 | 2302627.40 | Аналитический метод | 0.10 | — |
| 1126 | 455109.82 | 2302579.03 | Аналитический метод | 0.10 | — |
| 1127 | 455101.48 | 2302567.25 | Аналитический метод | 0.10 | — |
| 1128 | 455033.17 | 2302470.71 | Аналитический метод | 0.10 | — |
| 1129 | 454910.82 | 2302290.27 | Аналитический метод | 0.10 | — |
| 1130 | 454862.78 | 2302220.24 | Аналитический метод | 0.10 | — |
| 1131 | 454843.66 | 2302171.64 | Аналитический метод | 0.10 | — |
| 1132 | 454822.78 | 2302116.89 | Аналитический метод | 0.10 | — |
| 1133 | 454726.58 | 2301972.65 | Аналитический метод | 0.10 | — |
| 1134 | 454660.00 | 2301878.40 | Аналитический метод | 0.10 | — |
| 1135 | 454648.70 | 2301862.56 | Аналитический метод | 0.10 | — |
| 1136 | 454530.08 | 2301696.46 | Аналитический метод | 0.10 | — |
| 1137 | 454416.99 | 2301538.11 | Аналитический метод | 0.10 | — |
| 1138 | 454319.95 | 2301397.74 | Аналитический метод | 0.10 | — |
| 1139 | 454208.67 | 2301239.76 | Аналитический метод | 0.10 | — |
| 1140 | 454073.45 | 2301048.24 | Аналитический метод | 0.10 | — |
| 1141 | 453977.52 | 2300911.69 | Аналитический метод | 0.10 | — |
| 1142 | 453905.42 | 2300808.36 | Аналитический метод | 0.10 | — |
| 1143 | 453820.73 | 2300683.43 | Аналитический метод | 0.10 | — |
| 1144 | 453787.39 | 2300632.36 | Аналитический метод | 0.10 | — |
| 1145 | 453769.03 | 2300597.30 | Аналитический метод | 0.10 | — |
| 1146 | 453752.16 | 2300553.51 | Аналитический метод | 0.10 | — |
| 1147 | 453721.04 | 2300449.06 | Аналитический метод | 0.10 | — |
| 1148 | 453654.48 | 2300218.64 | Аналитический метод | 0.10 | — |

ОПИСАНИЕ МЕСТОПОЛОЖЕНИЯ ГРАНИЦ

Публичный сервитут для использования земель и (или) земельных участков в целях эксплуатации существующего трубопровода для продуктов переработки нефти и газа федерального значения: "Линейное сооружение - Продуктопровод ШФЛУ Оренбург-Салават 1-я нитка 0-214 км. Вынос продуктопровода ШФЛУ"

(наименование объекта, местоположение границ которого описано)

Сведения о местоположении границ объекта

| 1 | 2 | 3 | 4 | 5 | 6 |
|------|-----------|------------|---------------------|------|---|
| 1149 | 453639.75 | 2300188.66 | Аналитический метод | 0.10 | — |
| 1150 | 453550.84 | 2300059.65 | Аналитический метод | 0.10 | — |
| 1151 | 453473.34 | 2299945.82 | Аналитический метод | 0.10 | — |
| 1152 | 453355.97 | 2299773.13 | Аналитический метод | 0.10 | — |
| 1153 | 453250.16 | 2299615.82 | Аналитический метод | 0.10 | — |
| 1154 | 453138.41 | 2299471.32 | Аналитический метод | 0.10 | — |
| 1155 | 453061.83 | 2299383.42 | Аналитический метод | 0.10 | — |
| 1156 | 452926.35 | 2299219.82 | Аналитический метод | 0.10 | — |
| 1157 | 452803.12 | 2299075.92 | Аналитический метод | 0.10 | — |
| 1158 | 452644.96 | 2298888.86 | Аналитический метод | 0.10 | — |
| 1159 | 452478.33 | 2298695.77 | Аналитический метод | 0.10 | — |
| 1160 | 452320.34 | 2298507.49 | Аналитический метод | 0.10 | — |
| 1161 | 452155.38 | 2298315.77 | Аналитический метод | 0.10 | — |
| 1162 | 452032.08 | 2298166.36 | Аналитический метод | 0.10 | — |
| 1163 | 451903.30 | 2297974.01 | Аналитический метод | 0.10 | — |
| 1164 | 451691.41 | 2297662.46 | Аналитический метод | 0.10 | — |
| 1165 | 451559.64 | 2297471.67 | Аналитический метод | 0.10 | — |
| 1166 | 451411.19 | 2297262.50 | Аналитический метод | 0.10 | — |
| 1167 | 451293.22 | 2297103.50 | Аналитический метод | 0.10 | — |
| 1168 | 451121.51 | 2296871.51 | Аналитический метод | 0.10 | — |
| 1169 | 450982.55 | 2296684.54 | Аналитический метод | 0.10 | — |
| 1170 | 450940.70 | 2296625.00 | Аналитический метод | 0.10 | — |
| 1171 | 450745.77 | 2296366.70 | Аналитический метод | 0.10 | — |
| 1172 | 450652.63 | 2296251.59 | Аналитический метод | 0.10 | — |

ОПИСАНИЕ МЕСТОПОЛОЖЕНИЯ ГРАНИЦ

Публичный сервитут для использования земель и (или) земельных участков в целях эксплуатации существующего трубопровода для продуктов переработки нефти и газа федерального значения: "Линейное сооружение - Продуктопровод ШФЛУ Оренбург-Салават 1-я нитка 0-214 км. Вынос продуктопровода ШФЛУ"

(наименование объекта, местоположение границ которого описано)

Сведения о местоположении границ объекта

| 1 | 2 | 3 | 4 | 5 | 6 |
|------|-----------|------------|---------------------|------|---|
| 1173 | 450496.77 | 2296052.56 | Аналитический метод | 0.10 | — |
| 1174 | 450359.55 | 2295877.07 | Аналитический метод | 0.10 | — |
| 1175 | 450251.94 | 2295741.65 | Аналитический метод | 0.10 | — |
| 1176 | 450157.48 | 2295619.15 | Аналитический метод | 0.10 | — |
| 1177 | 450056.35 | 2295483.44 | Аналитический метод | 0.10 | — |
| 1178 | 449923.85 | 2295310.46 | Аналитический метод | 0.10 | — |
| 1179 | 449815.60 | 2295170.80 | Аналитический метод | 0.10 | — |
| 1180 | 449723.27 | 2295053.49 | Аналитический метод | 0.10 | — |
| 1181 | 449660.21 | 2294984.13 | Аналитический метод | 0.10 | — |
| 1182 | 449634.61 | 2294940.35 | Аналитический метод | 0.10 | — |
| 1183 | 449522.97 | 2294793.63 | Аналитический метод | 0.10 | — |
| 1184 | 449415.00 | 2294645.08 | Аналитический метод | 0.10 | — |
| 1185 | 449265.80 | 2294446.48 | Аналитический метод | 0.10 | — |
| 1186 | 449063.58 | 2294187.63 | Аналитический метод | 0.10 | — |
| 1187 | 448863.67 | 2293930.32 | Аналитический метод | 0.10 | — |
| 1188 | 448730.38 | 2293754.88 | Аналитический метод | 0.10 | — |
| 1189 | 448608.29 | 2293592.94 | Аналитический метод | 0.10 | — |
| 1190 | 448513.67 | 2293466.04 | Аналитический метод | 0.10 | — |
| 1191 | 448414.99 | 2293342.99 | Аналитический метод | 0.10 | — |
| 1192 | 448295.71 | 2293185.38 | Аналитический метод | 0.10 | — |
| 1193 | 448226.91 | 2293094.03 | Аналитический метод | 0.10 | — |
| 1194 | 448152.38 | 2293003.23 | Аналитический метод | 0.10 | — |
| 1195 | 448103.33 | 2292936.75 | Аналитический метод | 0.10 | — |
| 1196 | 447996.63 | 2292797.46 | Аналитический метод | 0.10 | — |

ОПИСАНИЕ МЕСТОПОЛОЖЕНИЯ ГРАНИЦ

Публичный сервитут для использования земель и (или) земельных участков в целях эксплуатации существующего трубопровода для продуктов переработки нефти и газа федерального значения: "Линейное сооружение - Продуктопровод ШФЛУ Оренбург-Салават 1-я нитка 0-214 км. Вынос продуктопровода ШФЛУ"

(наименование объекта, местоположение границ которого описано)

Сведения о местоположении границ объекта

| 1 | 2 | 3 | 4 | 5 | 6 |
|------|-----------|------------|---------------------|------|---|
| 1197 | 447935.39 | 2292717.40 | Аналитический метод | 0.10 | — |
| 1198 | 447887.17 | 2292654.19 | Аналитический метод | 0.10 | — |
| 1199 | 447681.76 | 2292387.53 | Аналитический метод | 0.10 | — |
| 1200 | 447530.80 | 2292190.17 | Аналитический метод | 0.10 | — |
| 1201 | 447376.54 | 2291990.48 | Аналитический метод | 0.10 | — |
| 1202 | 447276.87 | 2291858.47 | Аналитический метод | 0.10 | — |
| 1203 | 447224.33 | 2291791.12 | Аналитический метод | 0.10 | — |
| 1204 | 447201.55 | 2291756.08 | Аналитический метод | 0.10 | — |
| 1205 | 447180.12 | 2291701.92 | Аналитический метод | 0.10 | — |
| 1206 | 447156.68 | 2291604.57 | Аналитический метод | 0.10 | — |
| 1207 | 447115.53 | 2291443.88 | Аналитический метод | 0.10 | — |
| 1208 | 447090.69 | 2291333.32 | Аналитический метод | 0.10 | — |
| 1209 | 447064.04 | 2291222.81 | Аналитический метод | 0.10 | — |
| 1210 | 447044.78 | 2291153.75 | Аналитический метод | 0.10 | — |
| 1211 | 447035.00 | 2291113.77 | Аналитический метод | 0.10 | — |
| 1212 | 447005.01 | 2290999.10 | Аналитический метод | 0.10 | — |
| 1213 | 446972.19 | 2290869.94 | Аналитический метод | 0.10 | — |
| 1214 | 446925.66 | 2290682.30 | Аналитический метод | 0.10 | — |
| 1215 | 446875.33 | 2290488.90 | Аналитический метод | 0.10 | — |
| 1216 | 446847.28 | 2290379.23 | Аналитический метод | 0.10 | — |
| 1217 | 446828.09 | 2290291.80 | Аналитический метод | 0.10 | — |
| 1218 | 446776.15 | 2290089.52 | Аналитический метод | 0.10 | — |
| 1219 | 446738.89 | 2289927.19 | Аналитический метод | 0.10 | — |
| 1220 | 446724.67 | 2289893.31 | Аналитический метод | 0.10 | — |

ОПИСАНИЕ МЕСТОПОЛОЖЕНИЯ ГРАНИЦ

Публичный сервитут для использования земель и (или) земельных участков в целях эксплуатации существующего трубопровода для продуктов переработки нефти и газа федерального значения: "Линейное сооружение - Продуктопровод ШФЛУ Оренбург-Салават 1-я нитка 0-214 км. Вынос продуктопровода ШФЛУ"

(наименование объекта, местоположение границ которого описано)

Сведения о местоположении границ объекта

| 1 | 2 | 3 | 4 | 5 | 6 |
|------|-----------|------------|---------------------|------|---|
| 1221 | 446704.26 | 2289859.92 | Аналитический метод | 0.10 | — |
| 1222 | 446536.47 | 2289636.17 | Аналитический метод | 0.10 | — |
| 1223 | 446343.46 | 2289372.00 | Аналитический метод | 0.10 | — |
| 1224 | 446195.68 | 2289172.24 | Аналитический метод | 0.10 | — |
| 1225 | 446103.06 | 2289047.12 | Аналитический метод | 0.10 | — |
| 1226 | 445987.85 | 2288894.40 | Аналитический метод | 0.10 | — |
| 1227 | 445874.89 | 2288733.63 | Аналитический метод | 0.10 | — |
| 1228 | 445741.25 | 2288540.67 | Аналитический метод | 0.10 | — |
| 1229 | 445600.62 | 2288336.17 | Аналитический метод | 0.10 | — |
| 1230 | 445450.13 | 2288118.17 | Аналитический метод | 0.10 | — |
| 1231 | 445299.53 | 2287903.81 | Аналитический метод | 0.10 | — |
| 1232 | 445149.69 | 2287687.82 | Аналитический метод | 0.10 | — |
| 1233 | 445046.72 | 2287537.09 | Аналитический метод | 0.10 | — |
| 1234 | 445004.51 | 2287479.19 | Аналитический метод | 0.10 | — |
| 1235 | 444927.58 | 2287365.68 | Аналитический метод | 0.10 | — |
| 1236 | 444862.04 | 2287260.96 | Аналитический метод | 0.10 | — |
| 1237 | 444784.66 | 2287149.81 | Аналитический метод | 0.10 | — |
| 1238 | 444650.96 | 2286952.38 | Аналитический метод | 0.10 | — |
| 1239 | 444539.77 | 2286791.79 | Аналитический метод | 0.10 | — |
| 1240 | 444428.77 | 2286628.54 | Аналитический метод | 0.10 | — |
| 1241 | 444341.59 | 2286500.22 | Аналитический метод | 0.10 | — |
| 1242 | 444242.65 | 2286356.88 | Аналитический метод | 0.10 | — |
| 1243 | 444144.95 | 2286214.13 | Аналитический метод | 0.10 | — |
| 1244 | 444078.70 | 2286116.44 | Аналитический метод | 0.10 | — |

ОПИСАНИЕ МЕСТОПОЛОЖЕНИЯ ГРАНИЦ

Публичный сервитут для использования земель и (или) земельных участков в целях эксплуатации существующего трубопровода для продуктов переработки нефти и газа федерального значения: "Линейное сооружение - Продуктопровод ШФЛУ Оренбург-Салават 1-я нитка 0-214 км. Вынос продуктопровода ШФЛУ"

(наименование объекта, местоположение границ которого описано)

Сведения о местоположении границ объекта

| 1 | 2 | 3 | 4 | 5 | 6 |
|------|-----------|------------|---------------------|------|---|
| 1245 | 444008.92 | 2286015.15 | Аналитический метод | 0.10 | — |
| 1246 | 443971.31 | 2285962.77 | Аналитический метод | 0.10 | — |
| 1247 | 443929.78 | 2285905.34 | Аналитический метод | 0.10 | — |
| 1248 | 443883.34 | 2285835.50 | Аналитический метод | 0.10 | — |
| 1249 | 443838.03 | 2285772.02 | Аналитический метод | 0.10 | — |
| 1250 | 443813.33 | 2285733.19 | Аналитический метод | 0.10 | — |
| 1251 | 443790.14 | 2285693.62 | Аналитический метод | 0.10 | — |
| 1252 | 443790.13 | 2285693.60 | Аналитический метод | 0.10 | — |
| 1253 | 443745.45 | 2285617.33 | Аналитический метод | 0.10 | — |
| 1254 | 443709.65 | 2285558.45 | Аналитический метод | 0.10 | — |
| 1255 | 443688.24 | 2285530.12 | Аналитический метод | 0.10 | — |
| 1256 | 443664.25 | 2285505.11 | Аналитический метод | 0.10 | — |
| 1257 | 443581.43 | 2285425.62 | Аналитический метод | 0.10 | — |
| 1258 | 443444.54 | 2285299.72 | Аналитический метод | 0.10 | — |
| 1259 | 443368.21 | 2285232.22 | Аналитический метод | 0.10 | — |
| 1260 | 443310.47 | 2285180.10 | Аналитический метод | 0.10 | — |
| 1261 | 443151.40 | 2285030.09 | Аналитический метод | 0.10 | — |
| 1262 | 443027.80 | 2284914.97 | Аналитический метод | 0.10 | — |
| 1263 | 442979.32 | 2284869.81 | Аналитический метод | 0.10 | — |
| 1264 | 442847.01 | 2284743.07 | Аналитический метод | 0.10 | — |
| 1265 | 442800.80 | 2284691.72 | Аналитический метод | 0.10 | — |
| 1266 | 442772.68 | 2284620.04 | Аналитический метод | 0.10 | — |
| 1267 | 442757.76 | 2284467.10 | Аналитический метод | 0.10 | — |
| 1268 | 442729.30 | 2284185.36 | Аналитический метод | 0.10 | — |

ОПИСАНИЕ МЕСТОПОЛОЖЕНИЯ ГРАНИЦ

Публичный сервитут для использования земель и (или) земельных участков в целях эксплуатации существующего трубопровода для продуктов переработки нефти и газа федерального значения: "Линейное сооружение - Продуктопровод ШФЛУ Оренбург-Салават 1-я нитка 0-214 км. Вынос продуктопровода ШФЛУ"

(наименование объекта, местоположение границ которого описано)

Сведения о местоположении границ объекта

| 1 | 2 | 3 | 4 | 5 | 6 |
|------|-----------|------------|---------------------|------|---|
| 1269 | 442702.01 | 2283918.30 | Аналитический метод | 0.10 | — |
| 1270 | 442683.58 | 2283822.13 | Аналитический метод | 0.10 | — |
| 1271 | 442657.49 | 2283742.38 | Аналитический метод | 0.10 | — |
| 1272 | 442580.05 | 2283516.36 | Аналитический метод | 0.10 | — |
| 1273 | 442514.80 | 2283323.19 | Аналитический метод | 0.10 | — |
| 1274 | 442453.54 | 2283147.21 | Аналитический метод | 0.10 | — |
| 1275 | 442403.66 | 2283000.25 | Аналитический метод | 0.10 | — |
| 1276 | 442373.01 | 2282911.38 | Аналитический метод | 0.10 | — |
| 1277 | 442348.22 | 2282838.15 | Аналитический метод | 0.10 | — |
| 1278 | 442328.07 | 2282804.09 | Аналитический метод | 0.10 | — |
| 1279 | 442251.11 | 2282699.61 | Аналитический метод | 0.10 | — |
| 1280 | 442096.25 | 2282483.44 | Аналитический метод | 0.10 | — |
| 1281 | 441982.53 | 2282326.19 | Аналитический метод | 0.10 | — |
| 1282 | 441893.07 | 2282196.63 | Аналитический метод | 0.10 | — |
| 1283 | 441801.65 | 2282060.45 | Аналитический метод | 0.10 | — |
| 1284 | 441729.27 | 2281956.16 | Аналитический метод | 0.10 | — |
| 1285 | 441689.55 | 2281918.21 | Аналитический метод | 0.10 | — |
| 1286 | 441551.33 | 2281795.15 | Аналитический метод | 0.10 | — |
| 1287 | 441400.77 | 2281659.75 | Аналитический метод | 0.10 | — |
| 1288 | 441292.56 | 2281563.08 | Аналитический метод | 0.10 | — |
| 1289 | 441209.66 | 2281487.50 | Аналитический метод | 0.10 | — |
| 1290 | 441032.15 | 2281325.48 | Аналитический метод | 0.10 | — |
| 1291 | 440857.08 | 2281171.57 | Аналитический метод | 0.10 | — |
| 1292 | 440734.07 | 2281075.85 | Аналитический метод | 0.10 | — |

ОПИСАНИЕ МЕСТОПОЛОЖЕНИЯ ГРАНИЦ

Публичный сервитут для использования земель и (или) земельных участков в целях эксплуатации существующего трубопровода для продуктов переработки нефти и газа федерального значения: "Линейное сооружение - Продуктопровод ШФЛУ Оренбург-Салават 1-я нитка 0-214 км. Вынос продуктопровода ШФЛУ"

(наименование объекта, местоположение границ которого описано)

Сведения о местоположении границ объекта

| 1 | 2 | 3 | 4 | 5 | 6 |
|------|-----------|------------|---------------------|------|---|
| 1293 | 440667.74 | 2281022.23 | Аналитический метод | 0.10 | — |
| 1294 | 440658.88 | 2281012.62 | Аналитический метод | 0.10 | — |
| 1295 | 440622.84 | 2280983.06 | Аналитический метод | 0.10 | — |
| 1296 | 440662.04 | 2280930.06 | Аналитический метод | 0.10 | — |
| 1297 | 440680.66 | 2280943.37 | Аналитический метод | 0.10 | — |
| 1298 | 440706.77 | 2280905.45 | Аналитический метод | 0.10 | — |
| 1299 | 440765.33 | 2280801.65 | Аналитический метод | 0.10 | — |
| 1300 | 440763.42 | 2280593.32 | Аналитический метод | 0.10 | — |
| 1301 | 440525.89 | 2280292.08 | Аналитический метод | 0.10 | — |
| 1302 | 440366.45 | 2280222.43 | Аналитический метод | 0.10 | — |
| 1303 | 440312.02 | 2280200.47 | Аналитический метод | 0.10 | — |
| 1304 | 440212.22 | 2280160.99 | Аналитический метод | 0.10 | — |
| 1305 | 440136.99 | 2280130.53 | Аналитический метод | 0.10 | — |
| 1306 | 440117.73 | 2280124.92 | Аналитический метод | 0.10 | — |
| 1307 | 440105.74 | 2280122.78 | Аналитический метод | 0.10 | — |
| 1308 | 440062.88 | 2280105.02 | Аналитический метод | 0.10 | — |
| 1309 | 439927.35 | 2280066.03 | Аналитический метод | 0.10 | — |
| 1310 | 439846.36 | 2280035.76 | Аналитический метод | 0.10 | — |
| 1311 | 439820.39 | 2280062.13 | Аналитический метод | 0.10 | — |
| 1312 | 439778.52 | 2280110.53 | Аналитический метод | 0.10 | — |
| 1313 | 439753.12 | 2280148.37 | Аналитический метод | 0.10 | — |
| 1314 | 439624.59 | 2280292.89 | Аналитический метод | 0.10 | — |
| 1315 | 439571.11 | 2280363.19 | Аналитический метод | 0.10 | — |
| 1316 | 439564.07 | 2280372.44 | Аналитический метод | 0.10 | — |

ОПИСАНИЕ МЕСТОПОЛОЖЕНИЯ ГРАНИЦ

Публичный сервитут для использования земель и (или) земельных участков в целях эксплуатации существующего трубопровода для продуктов переработки нефти и газа федерального значения: "Линейное сооружение - Продуктопровод ШФЛУ Оренбург-Салават 1-я нитка 0-214 км. Вынос продуктопровода ШФЛУ"

(наименование объекта, местоположение границ которого описано)

Сведения о местоположении границ объекта

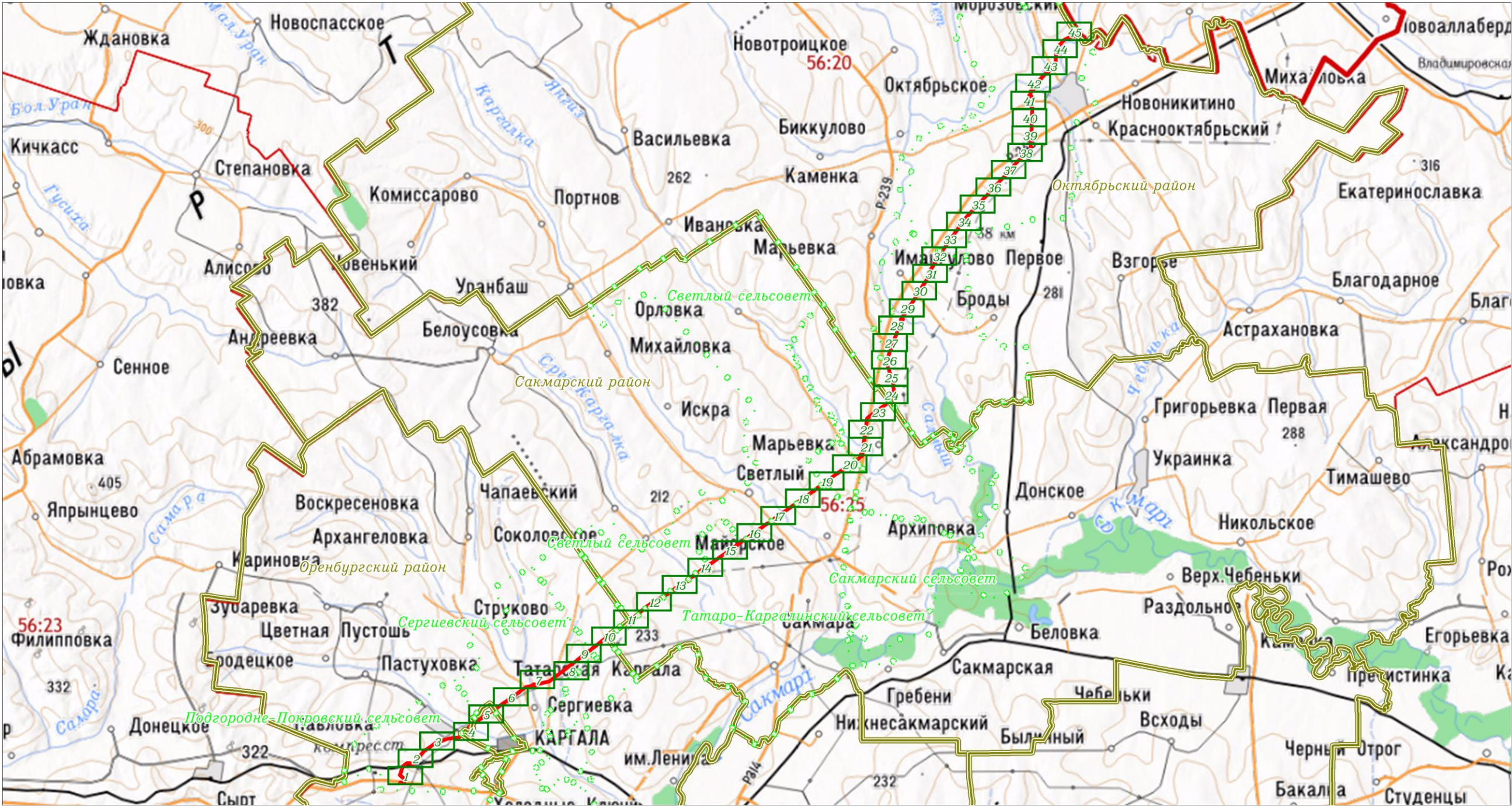
| 1 | 2 | 3 | 4 | 5 | 6 |
|------|-----------|------------|---------------------|------|---|
| 1317 | 439552.10 | 2280378.04 | Аналитический метод | 0.10 | — |
| 1318 | 439489.27 | 2280407.42 | Аналитический метод | 0.10 | — |
| 1319 | 439462.66 | 2280412.03 | Аналитический метод | 0.10 | — |
| 1320 | 439430.72 | 2280410.63 | Аналитический метод | 0.10 | — |
| 1321 | 439260.54 | 2280389.64 | Аналитический метод | 0.10 | — |
| 1322 | 439251.89 | 2280382.72 | Аналитический метод | 0.10 | — |
| 1323 | 439246.47 | 2280370.40 | Аналитический метод | 0.10 | — |
| 1324 | 439236.85 | 2280311.32 | Аналитический метод | 0.10 | — |
| 1325 | 439192.26 | 2280133.57 | Аналитический метод | 0.10 | — |
| 1326 | 439191.12 | 2280124.59 | Аналитический метод | 0.10 | — |
| 1327 | 439194.43 | 2280113.49 | Аналитический метод | 0.10 | — |
| 1328 | 439233.02 | 2280078.84 | Аналитический метод | 0.10 | — |
| 1329 | 439228.96 | 2280069.20 | Аналитический метод | 0.10 | — |
| 1330 | 439210.24 | 2280007.51 | Аналитический метод | 0.10 | — |
| 1331 | 439257.90 | 2279992.33 | Аналитический метод | 0.10 | — |
| 1332 | 439275.74 | 2280051.48 | Аналитический метод | 0.10 | — |
| 1333 | 439284.25 | 2280070.74 | Аналитический метод | 0.10 | — |
| 1334 | 439284.96 | 2280081.19 | Аналитический метод | 0.10 | — |
| 1335 | 439274.73 | 2280108.46 | Аналитический метод | 0.10 | — |
| 1336 | 439244.39 | 2280135.92 | Аналитический метод | 0.10 | — |
| 1337 | 439285.89 | 2280301.48 | Аналитический метод | 0.10 | — |
| 1338 | 439292.69 | 2280343.21 | Аналитический метод | 0.10 | — |
| 1339 | 439434.43 | 2280360.75 | Аналитический метод | 0.10 | — |
| 1340 | 439458.98 | 2280361.82 | Аналитический метод | 0.10 | — |

| | | | | | |
|---|---------------|------------|---|--|---|
| <div>ОПИСАНИЕ МЕСТОПОЛОЖЕНИЯ ГРАНИЦ</div> <div>Публичный сервитут для использования земель и (или) земельных участков в целях эксплуатации существующего трубопровода для продуктов переработки нефти и газа федерального значения: "Линейное сооружение - Продуктопровод ШФЛУ Оренбург-Салават 1-я нитка 0-214 км. Вынос продуктопровода ШФЛУ"</div> <div>(наименование объекта, местоположение границ которого описано)</div> | | | | | |
| Сведения о местоположении границ объекта | | | | | |
| 1 | 2 | 3 | 4 | 5 | 6 |
| 1341 | 439474.04 | 2280359.19 | Аналитический метод | 0.10 | — |
| 1342 | 439531.47 | 2280332.31 | Аналитический метод | 0.10 | — |
| 1343 | 439586.01 | 2280261.06 | Аналитический метод | 0.10 | — |
| 1344 | 439713.60 | 2280117.34 | Аналитический метод | 0.10 | — |
| 1345 | 439738.44 | 2280080.59 | Аналитический метод | 0.10 | — |
| 1346 | 439783.78 | 2280028.07 | Аналитический метод | 0.10 | — |
| 1347 | 439821.71 | 2279989.56 | Аналитический метод | 0.10 | — |
| 1348 | 439830.71 | 2279982.05 | Аналитический метод | 0.10 | — |
| 1 | 439844.07 | 2279981.47 | Аналитический метод | 0.10 | — |
| 3. Сведения о характерных точках части (частей) границы объекта | | | | | |
| Обозначение характерных точек части границы | Координаты, м | | Метод определения координат характерной точки | Средняя квадратическая погрешность положения характерной точки (M _t), м | Описание обозначения точки на местности (при наличии) |
| | X | Y | | | |
| 1 | 2 | 3 | 4 | 5 | 6 |
| Часть № — | | | | | |
| — | — | — | — | — | — |

| | | | | | | | |
|---|-------------------------------|---|---|---|---|--|--|
| <div>ОПИСАНИЕ МЕСТОПОЛОЖЕНИЯ ГРАНИЦ</div> <div>Публичный сервитут для использования земель и (или) земельных участков в целях эксплуатации существующего трубопровода для продуктов переработки нефти и газа федерального значения: "Линейное сооружение - Продуктопровод ШФЛУ Оренбург-Салават 1-я нитка 0-214 км. Вынос продуктопровода ШФЛУ"</div> <div>(наименование объекта, местоположение границ которого описано)</div> | | | | | | | |
| Сведения о местоположении измененных (уточненных) границ объекта | | | | | | | |
| 1. Система координат — | | | | | | | |
| 2. Сведения о характерных точках границ объекта | | | | | | | |
| Обозначение характерных точек границ | Существующие координаты, м | | Измененные (уточненные) координаты, м | | Метод определения координат характерной точки | Средняя квадратическая погрешность положения характерной точки (M _t), м | Описание обозначения точки на местности (при наличии) |
| | X | Y | X | Y | | | |
| 1 | 2 | 3 | 4 | 5 | 6 | 7 | 8 |
| — | — | — | — | — | — | — | — |
| 3. Сведения о характерных точках части (частей) границы объекта | | | | | | | |
| Часть № — | | | | | | | |
| Обозначение характерных точек границ | Существующие координаты, м | | Измененные (уточненные) координаты, м | | Метод определения координат характерной точки | Средняя квадратическая погрешность положения характерной точки (M _t), м | Описание обозначения точки на местности (при наличии) |
| | X | Y | X | Y | | | |
| 1 | 2 | 3 | 4 | 5 | 6 | 7 | 8 |
| — | — | — | — | — | — | — | — |


Схема границ публичного сервитута

Основной лист



Масштаб 1: 375000

Используемые условные знаки и обозначения:

-  – область выносного листа,
- 23** – номер выносного листа.

ОПИСАНИЕ МЕСТОПОЛОЖЕНИЯ ГРАНИЦ

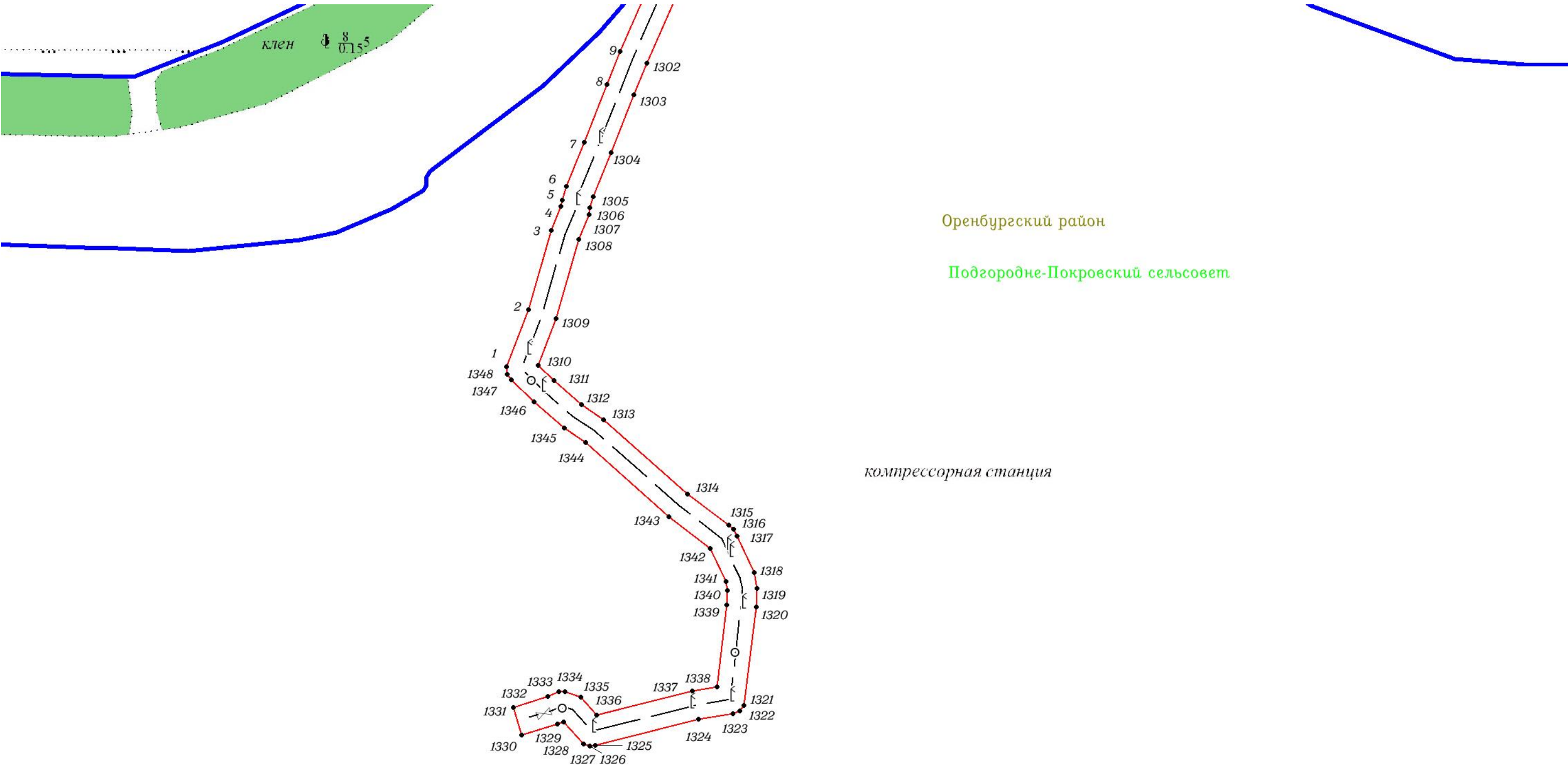
Публичный сервитут для использования земель и (или) земельных участков в целях эксплуатации существующего трубопровода для продуктов переработки нефти и газа федерального значения:

"Линейное сооружение - Продуктопровод ШФЛУ Оренбург-Салават 1-я нитка 0-214 км. Вынос продуктопровода ШФЛУ"

(наименование объекта, местоположение границ которого описано)

Схема границ публичного сервитута

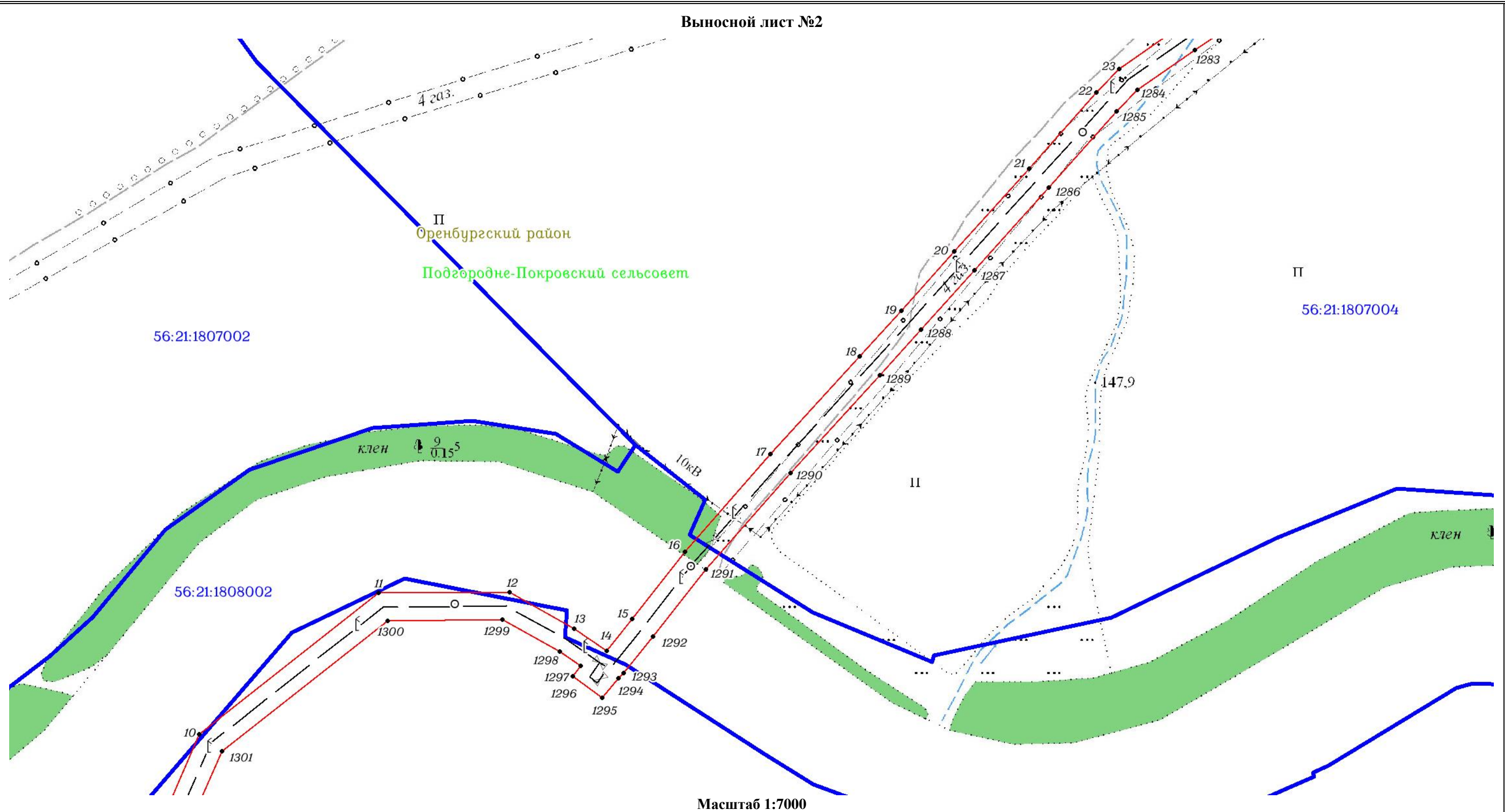
Выносной лист №1



Масштаб 1:7000

Используемые условные знаки и обозначения: приведены на отдельной странице в конце раздела.

Схема границ публичного сервитута



Используемые условные знаки и обозначения: приведены на отдельной странице в конце раздела.

ОПИСАНИЕ МЕСТОПОЛОЖЕНИЯ ГРАНИЦ

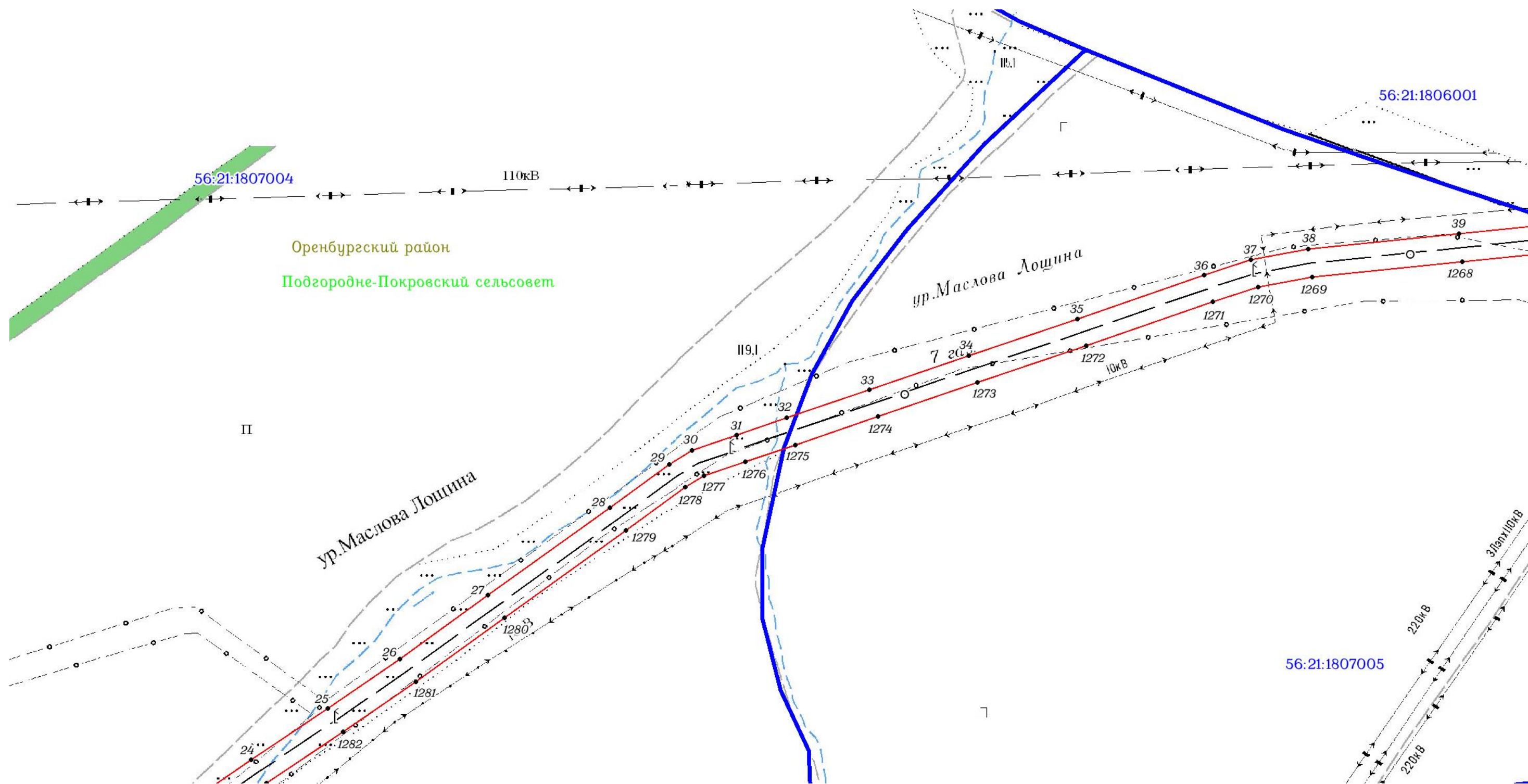
Публичный сервитут для использования земель и (или) земельных участков в целях эксплуатации существующего трубопровода для продуктов переработки нефти и газа федерального значения:

"Линейное сооружение - Продуктопровод ШФЛУ Оренбург-Салават 1-я нитка 0-214 км. Вынос продуктопровода ШФЛУ"

(наименование объекта, местоположение границ которого описано)

Схема границ публичного сервитута

Выносной лист №3



Используемые условные знаки и обозначения: приведены на отдельной странице в конце раздела.

ОПИСАНИЕ МЕСТОПОЛОЖЕНИЯ ГРАНИЦ

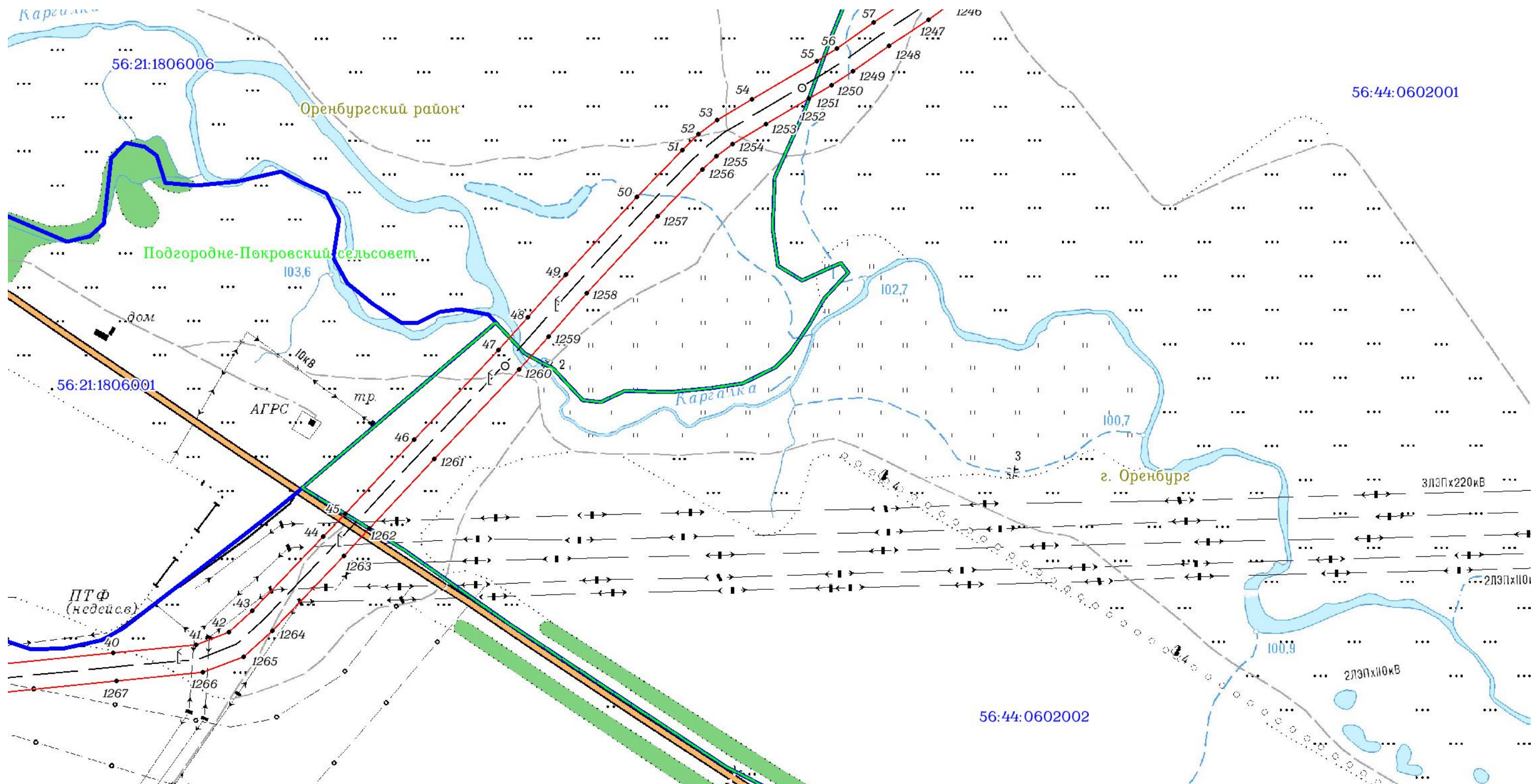
Публичный сервитут для использования земель и (или) земельных участков в целях эксплуатации существующего трубопровода для продуктов переработки нефти и газа федерального значения:

"Линейное сооружение - Продуктопровод ШФЛУ Оренбург-Салават 1-я нитка 0-214 км. Вынос продуктопровода ШФЛУ"

(наименование объекта, местоположение границ которого описано)

Схема границ публичного сервитута

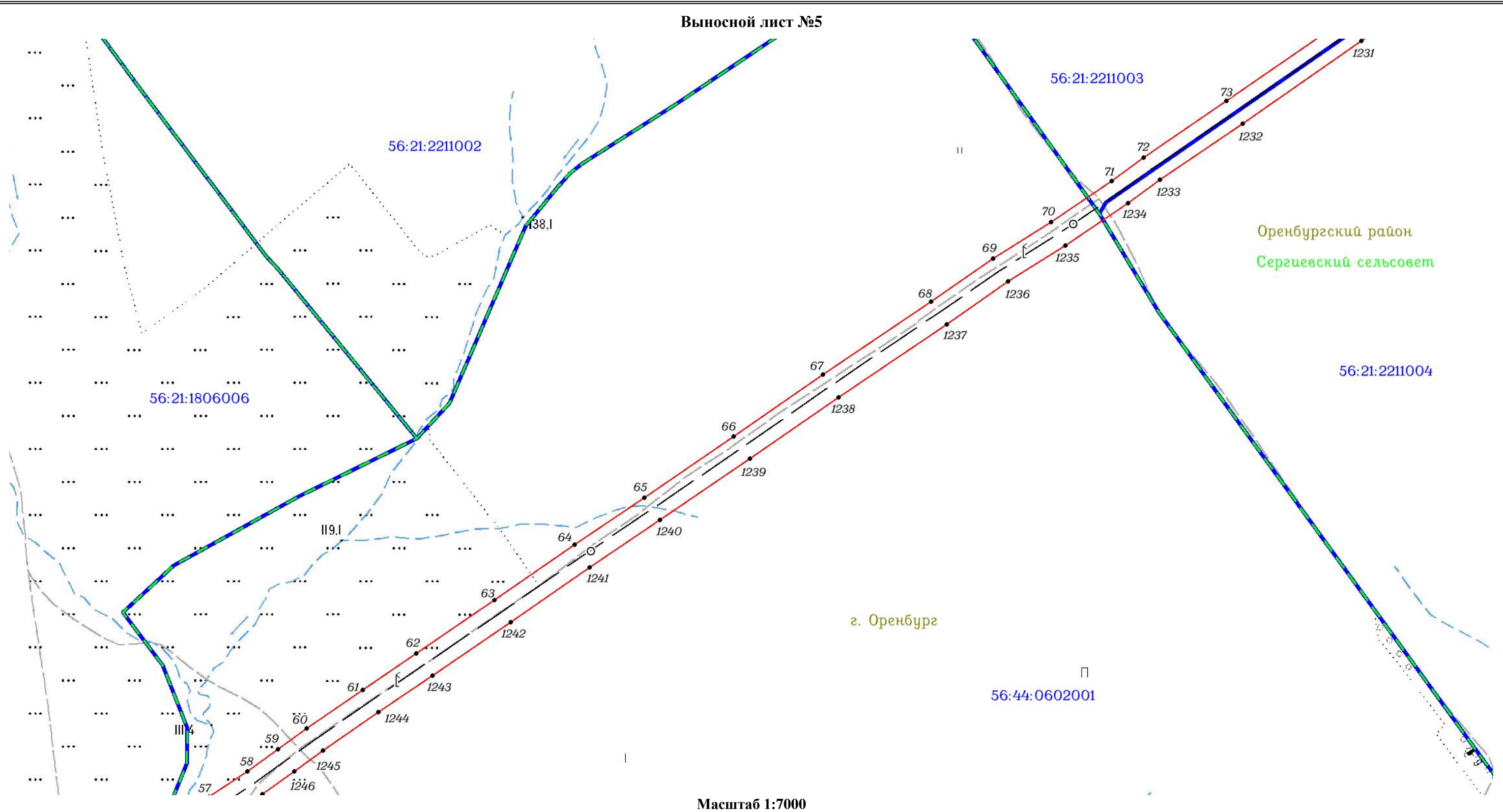
Выносной лист №4



Масштаб 1:7000

Используемые условные знаки и обозначения: приведены на отдельной странице в конце раздела.

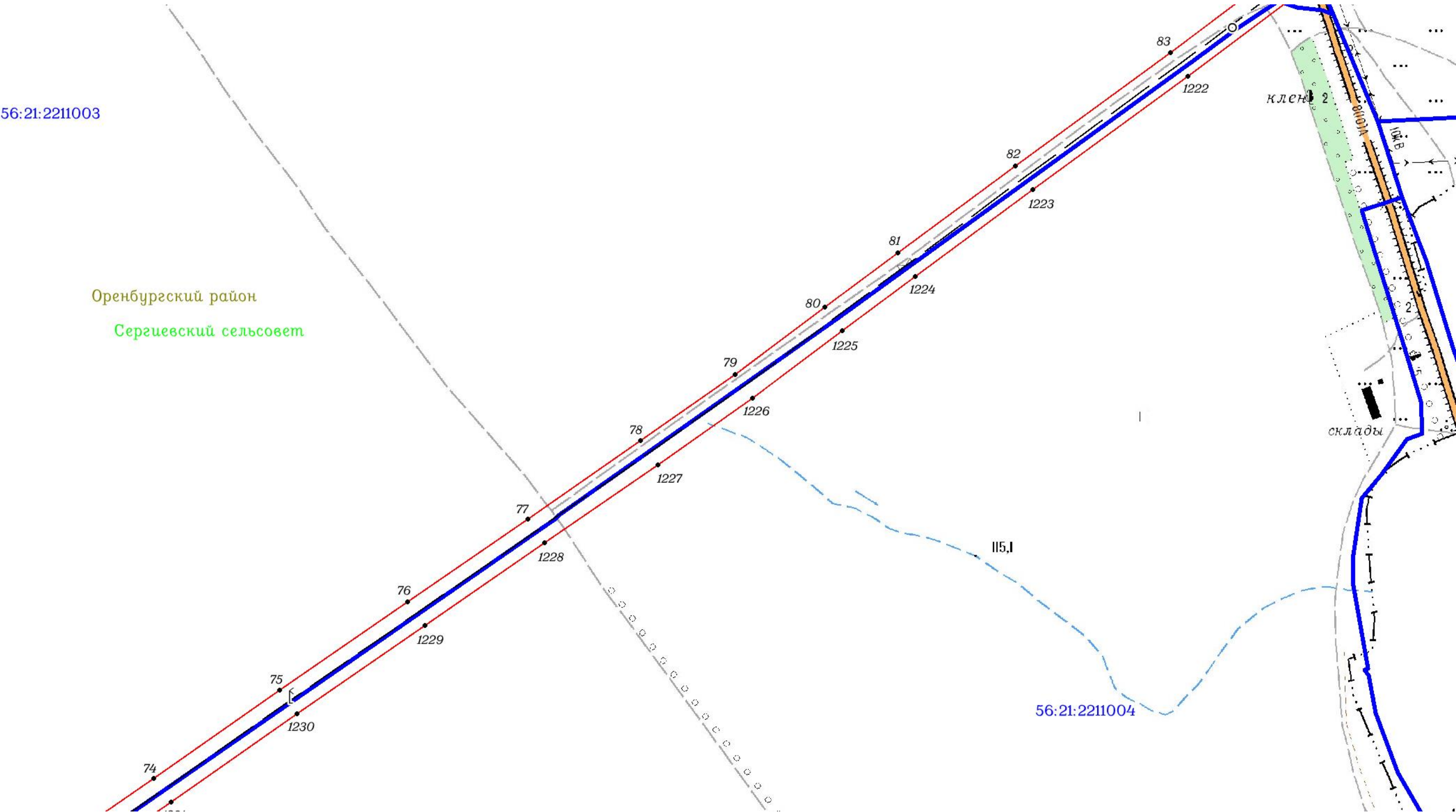
Схема границ публичного сервитута



Используемые условные знаки и обозначения: приведены на отдельной странице в конце раздела.

Схема границ публичного сервитута

Выносной лист №6



Используемые условные знаки и обозначения: приведены на отдельной странице в конце раздела.

ОПИСАНИЕ МЕСТОПОЛОЖЕНИЯ ГРАНИЦ

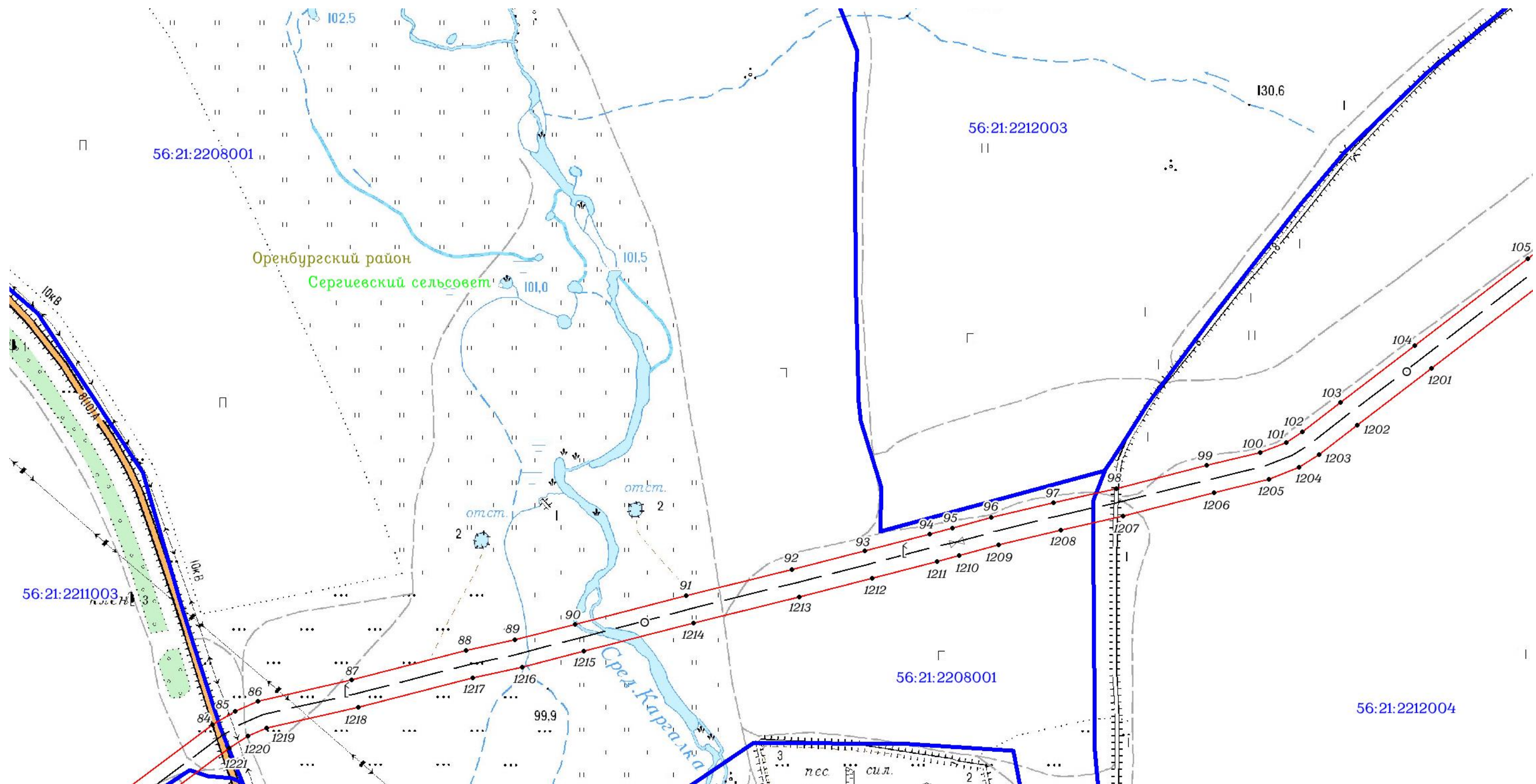
Публичный сервитут для использования земель и (или) земельных участков в целях эксплуатации существующего трубопровода для продуктов переработки нефти и газа федерального значения:

"Линейное сооружение - Продуктопровод ШФЛУ Оренбург-Салават 1-я нитка 0-214 км. Вынос продуктопровода ШФЛУ"

(наименование объекта, местоположение границ которого описано)

Схема границ публичного сервитута

Выносной лист №7



Используемые условные знаки и обозначения: приведены на отдельной странице в конце раздела.

ОПИСАНИЕ МЕСТОПОЛОЖЕНИЯ ГРАНИЦ

Публичный сервитут для использования земель и (или) земельных участков в целях эксплуатации существующего трубопровода для продуктов переработки нефти и газа федерального значения:

"Линейное сооружение - Продуктопровод ШФЛУ Оренбург-Салават 1-я нитка 0-214 км. Вынос продуктопровода ШФЛУ"

(наименование объекта, местоположение границ которого описано)

Схема границ публичного сервитута

Выносной лист №8



Масштаб 1:7000

Используемые условные знаки и обозначения: приведены на отдельной странице в конце раздела.

ОПИСАНИЕ МЕСТОПОЛОЖЕНИЯ ГРАНИЦ

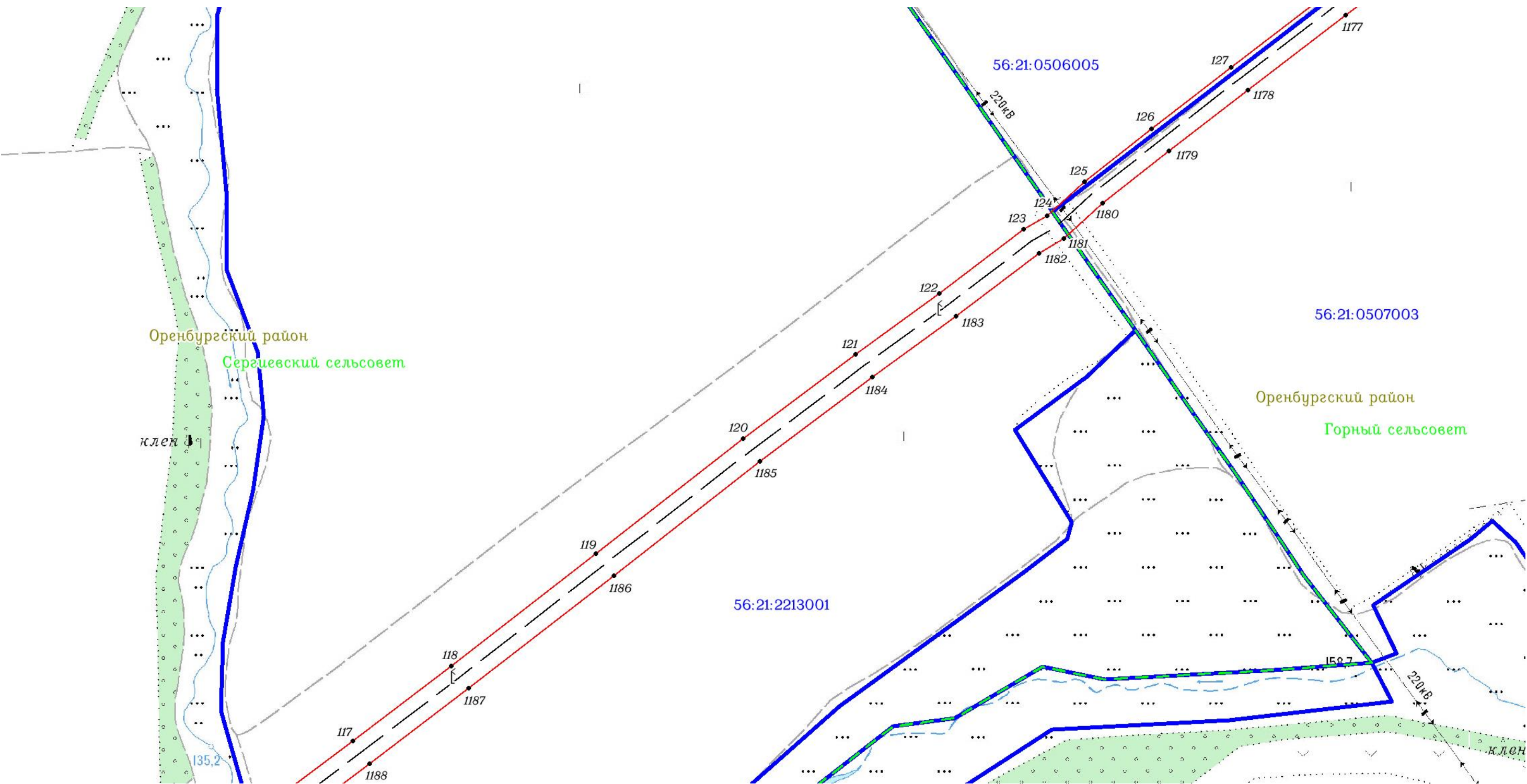
Публичный сервитут для использования земель и (или) земельных участков в целях эксплуатации существующего трубопровода для продуктов переработки нефти и газа федерального значения:

"Линейное сооружение - Продуктопровод ШФЛУ Оренбург-Салават 1-я нитка 0-214 км. Вынос продуктопровода ШФЛУ"

(наименование объекта, местоположение границ которого описано)

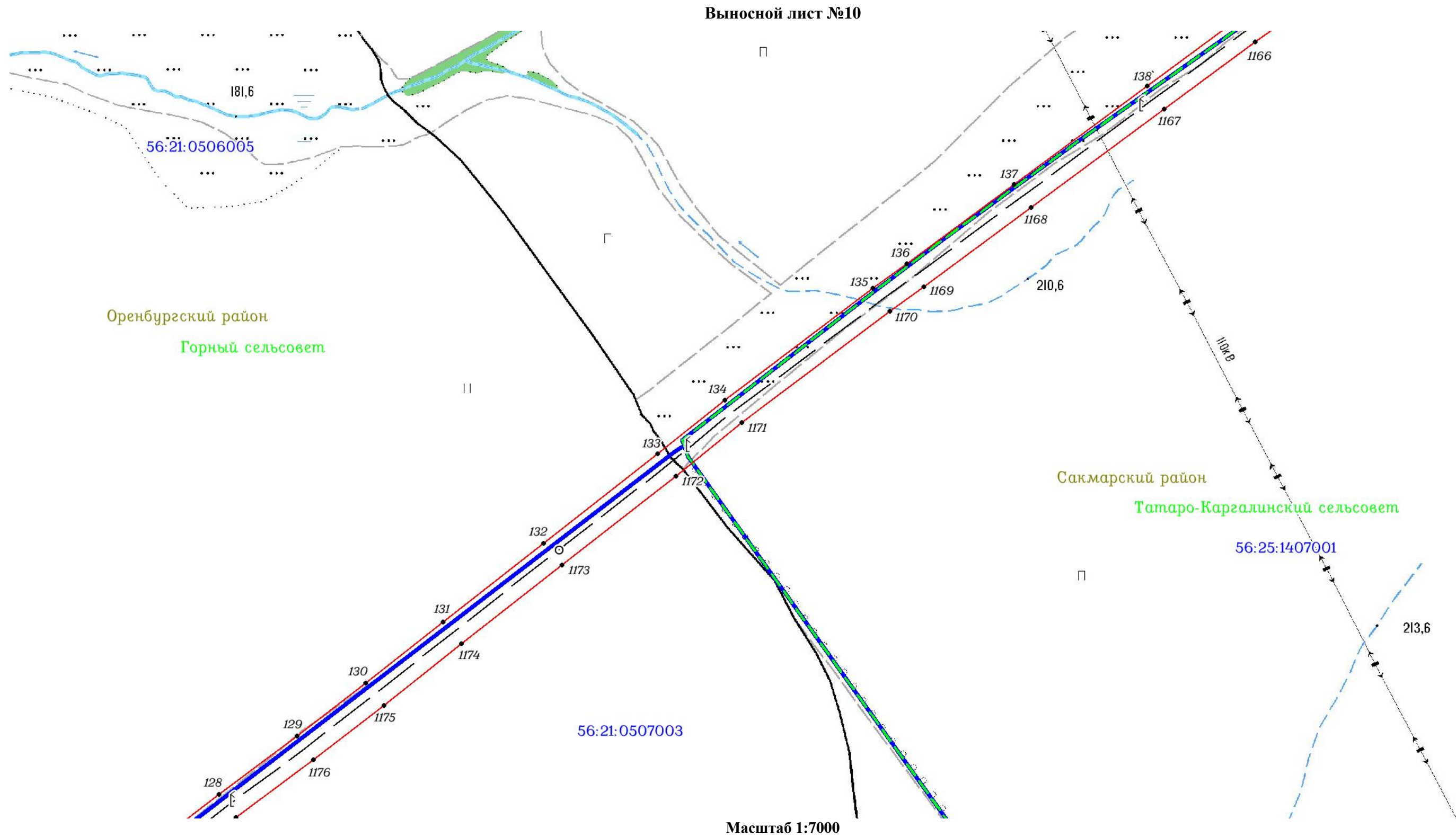
Схема границ публичного сервитута

Выносной лист №9



Используемые условные знаки и обозначения: приведены на отдельной странице в конце раздела.

Схема границ публичного сервитута



Используемые условные знаки и обозначения: приведены на отдельной странице в конце раздела.

ОПИСАНИЕ МЕСТОПОЛОЖЕНИЯ ГРАНИЦ

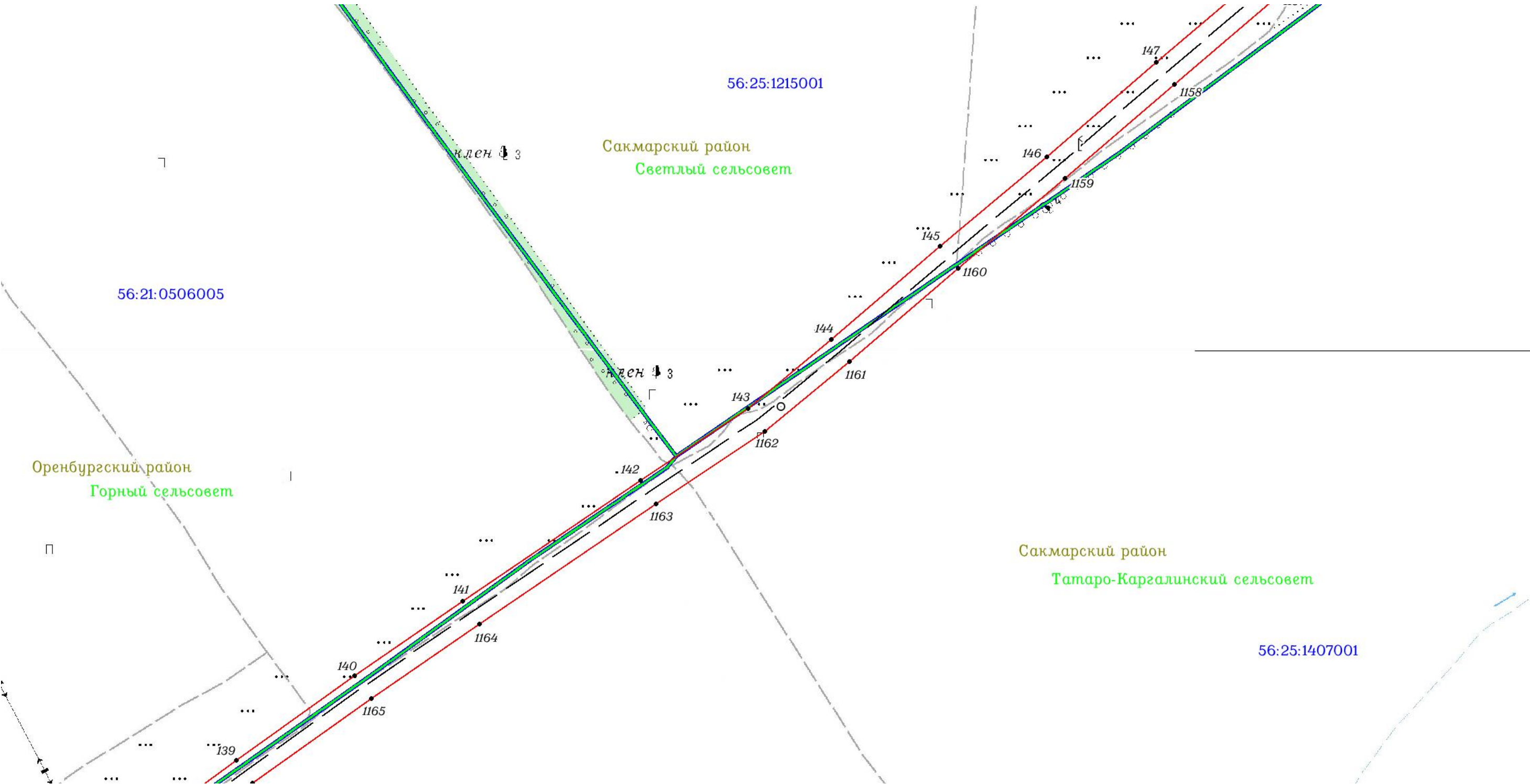
Публичный сервитут для использования земель и (или) земельных участков в целях эксплуатации существующего трубопровода для продуктов переработки нефти и газа федерального значения:

"Линейное сооружение - Продуктопровод ШФЛУ Оренбург-Салават 1-я нитка 0-214 км. Вынос продуктопровода ШФЛУ"

(наименование объекта, местоположение границ которого описано)

Схема границ публичного сервитута

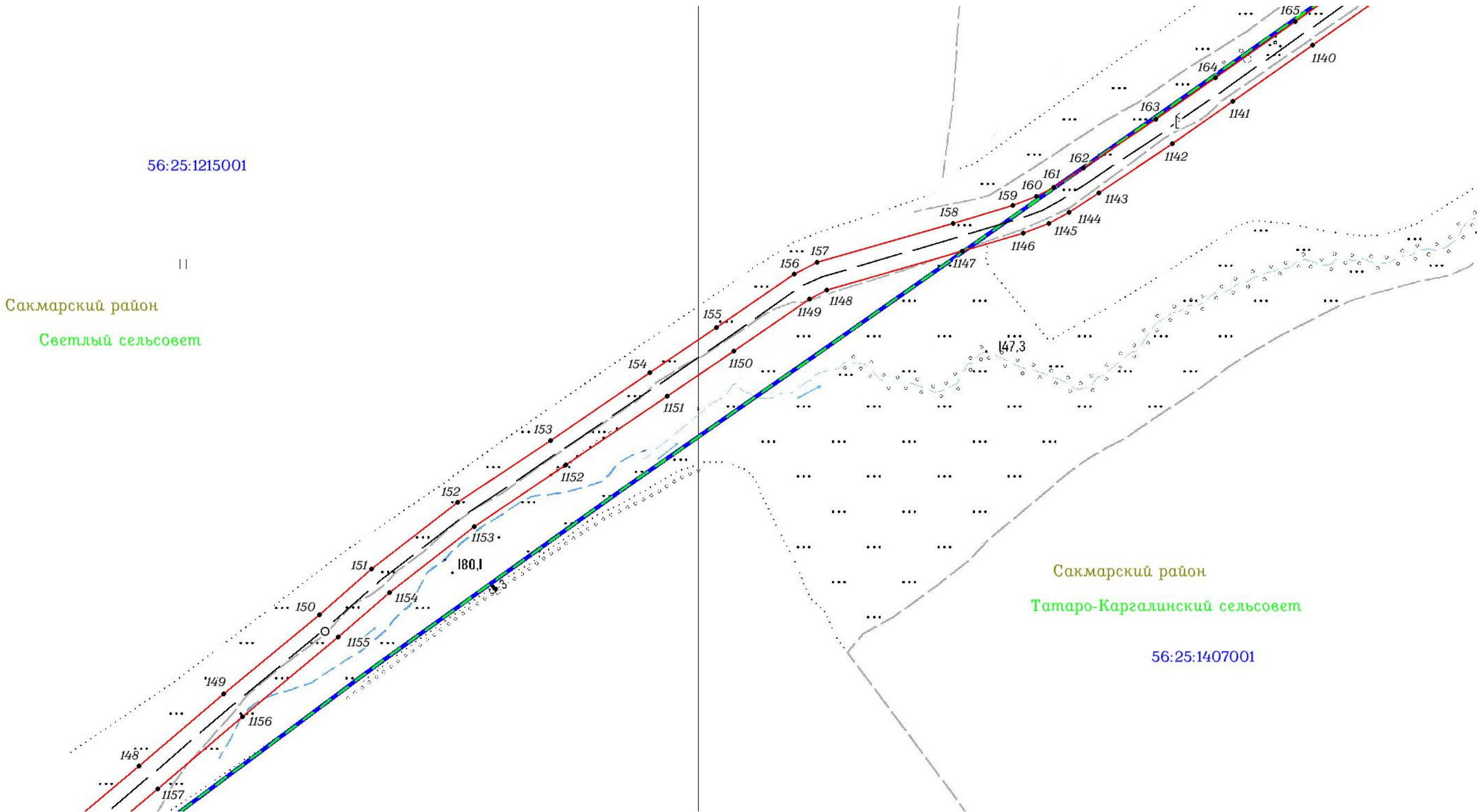
Выносной лист №11



Используемые условные знаки и обозначения: приведены на отдельной странице в конце раздела.

Схема границ публичного сервитута

Выносной лист №12



Используемые условные знаки и обозначения: приведены на отдельной странице в конце раздела.

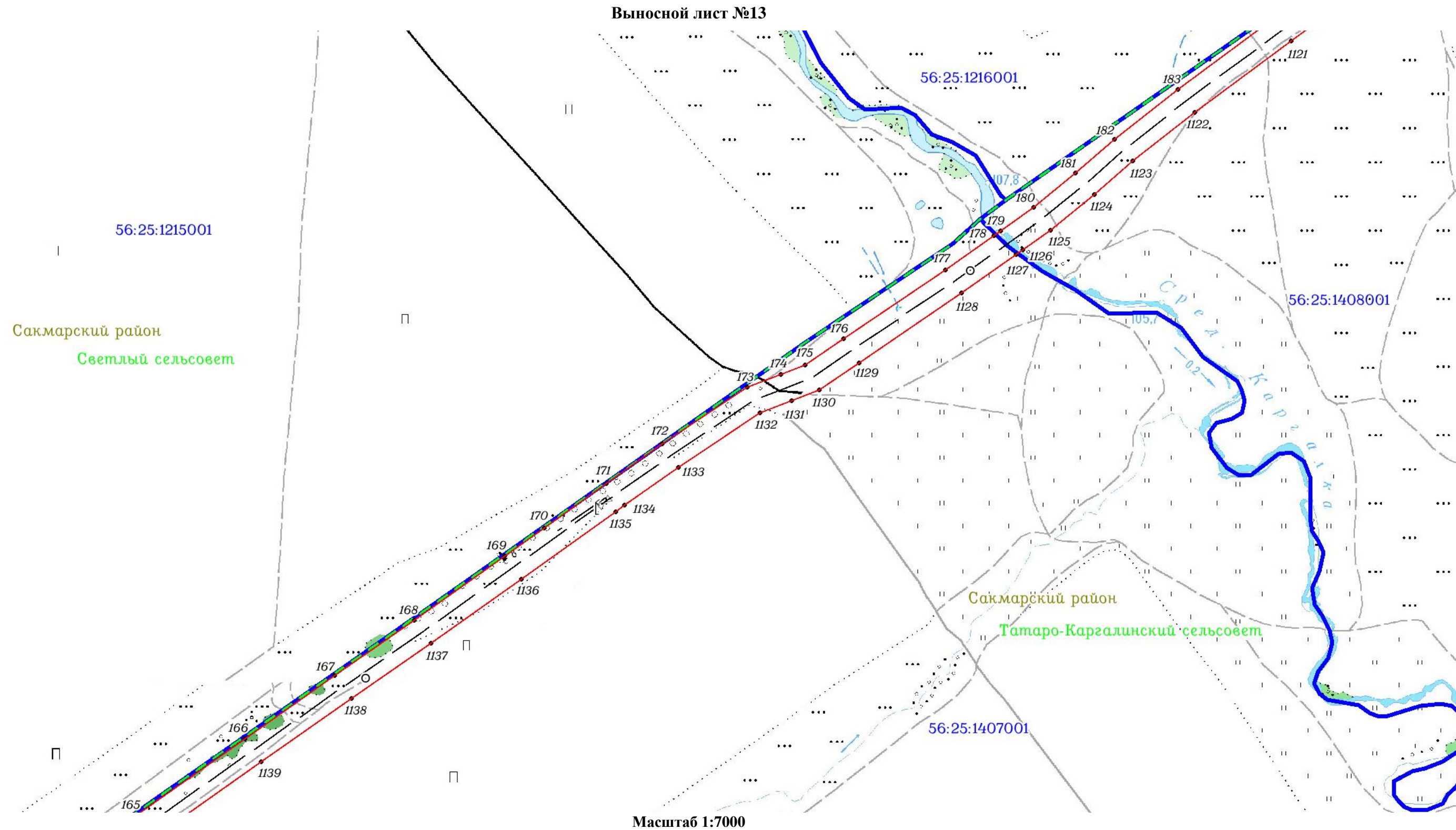
ОПИСАНИЕ МЕСТОПОЛОЖЕНИЯ ГРАНИЦ

Публичный сервитут для использования земель и (или) земельных участков в целях эксплуатации существующего трубопровода для продуктов переработки нефти и газа федерального значения:

"Линейное сооружение - Продуктопровод ШФЛУ Оренбург-Салават 1-я нитка 0-214 км. Вынос продуктопровода ШФЛУ"

(наименование объекта, местоположение границ которого описано)

Схема границ публичного сервитута



Используемые условные знаки и обозначения: приведены на отдельной странице в конце раздела.

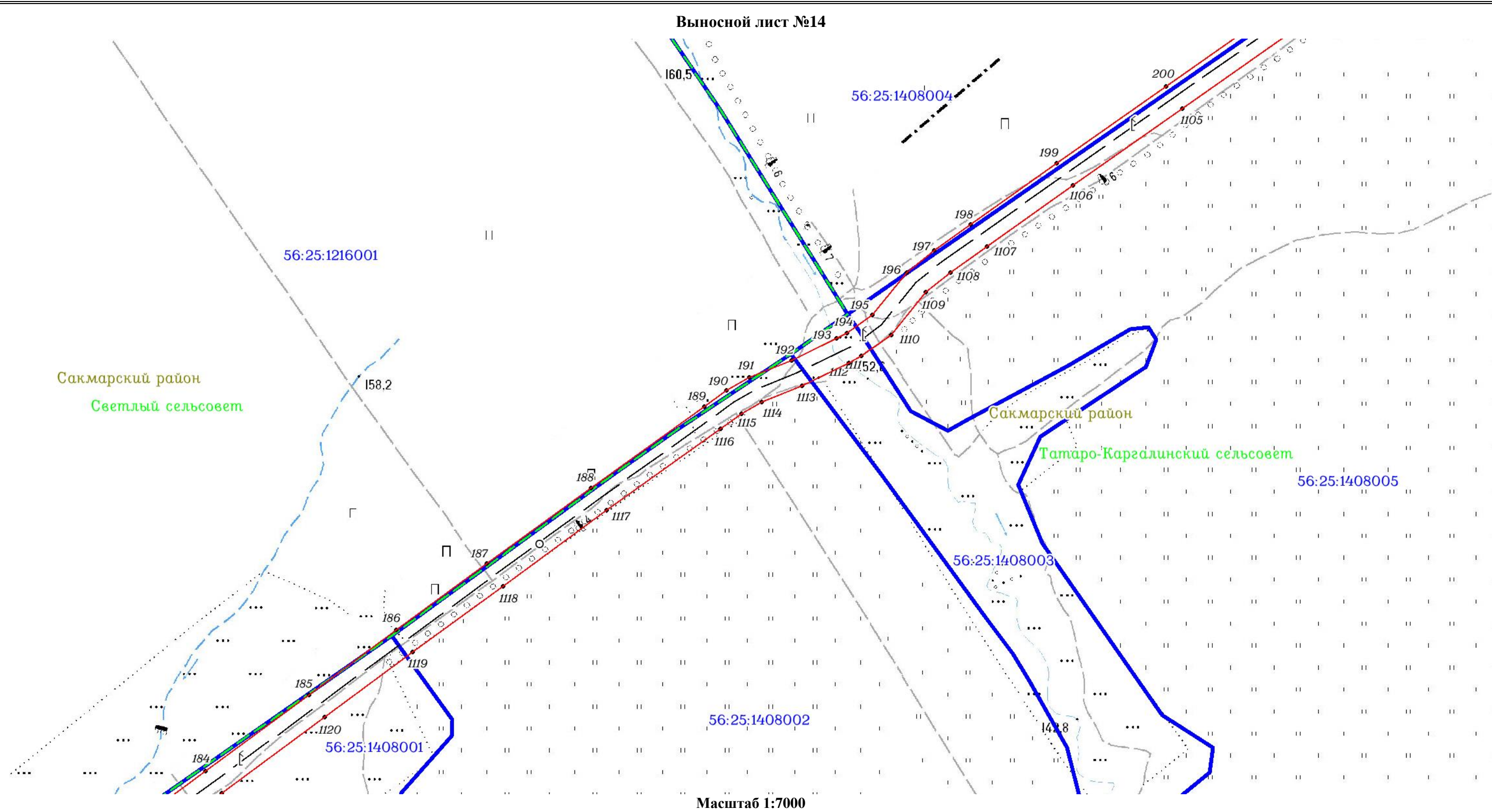
ОПИСАНИЕ МЕСТОПОЛОЖЕНИЯ ГРАНИЦ

Публичный сервитут для использования земель и (или) земельных участков в целях эксплуатации существующего трубопровода для продуктов переработки нефти и газа федерального значения:

"Линейное сооружение - Продуктопровод ШФЛУ Оренбург-Салават 1-я нитка 0-214 км. Вынос продуктопровода ШФЛУ"

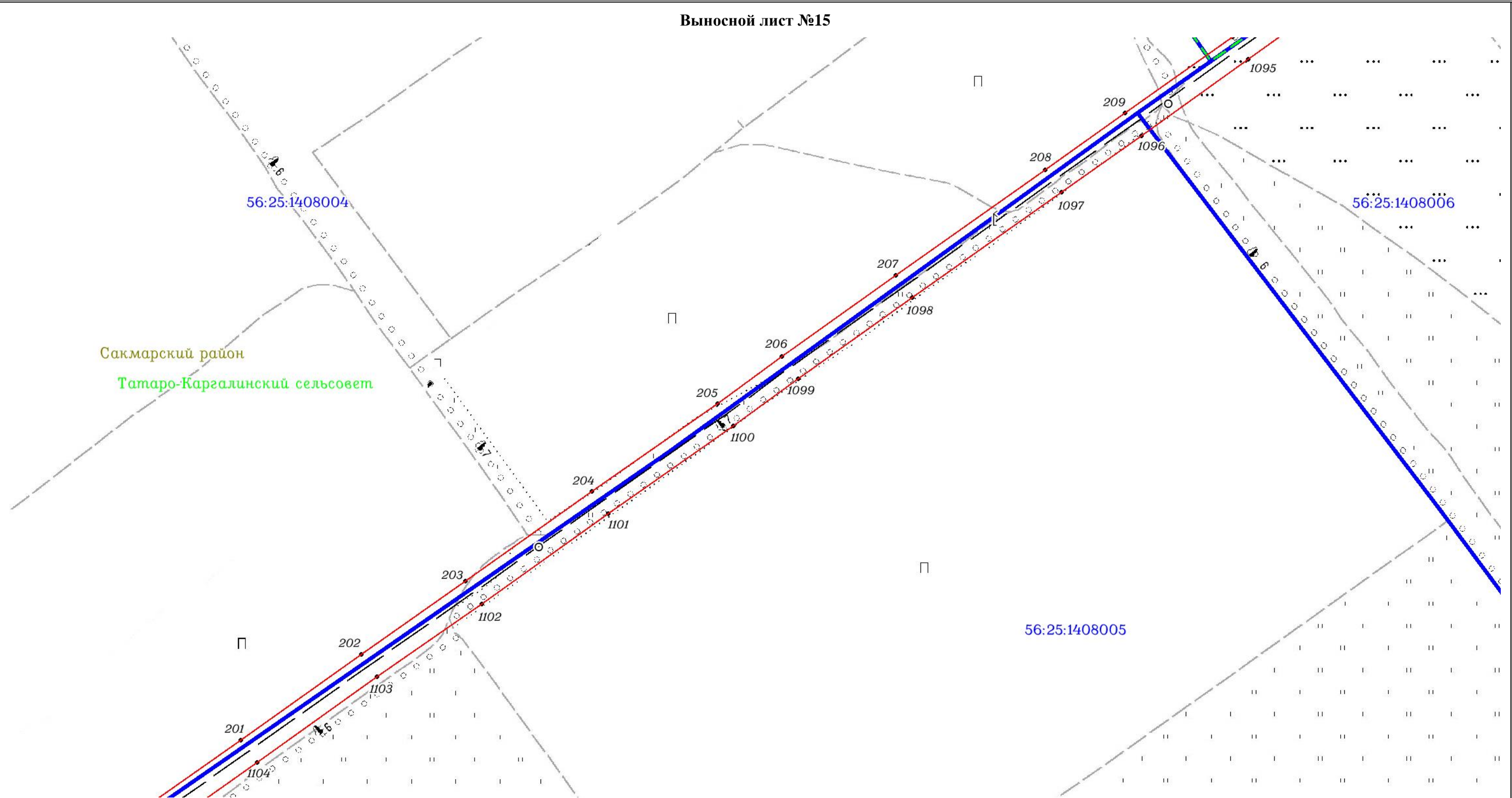
(наименование объекта, местоположение границ которого описано)

Схема границ публичного сервитута



Используемые условные знаки и обозначения: приведены на отдельной странице в конце раздела.

Схема границ публичного сервитута



Используемые условные знаки и обозначения: приведены на отдельной странице в конце раздела.

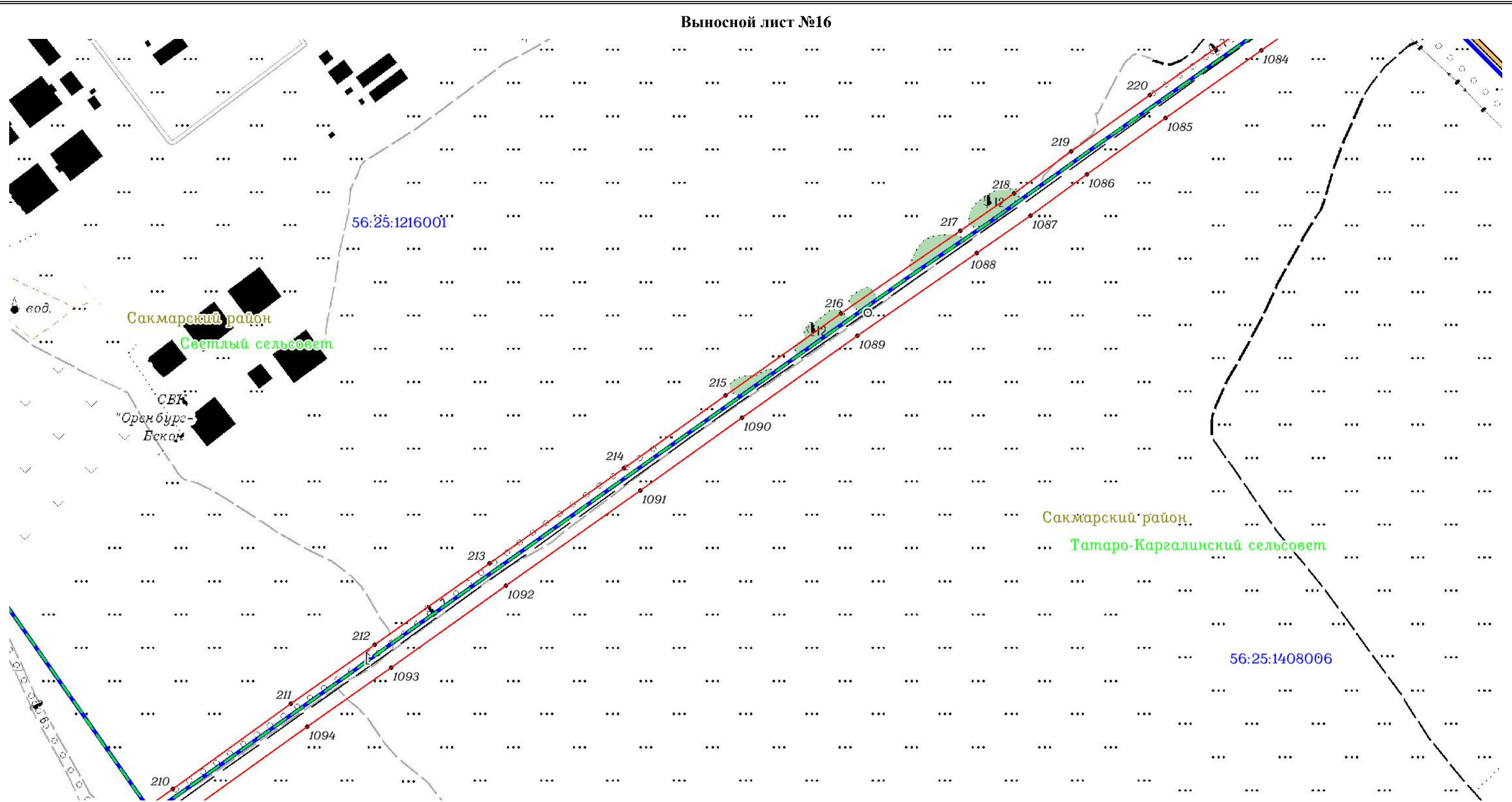
ОПИСАНИЕ МЕСТОПОЛОЖЕНИЯ ГРАНИЦ

Публичный сервитут для использования земель и (или) земельных участков в целях эксплуатации существующего трубопровода для продуктов переработки нефти и газа федерального значения:

"Линейное сооружение - Продуктопровод ШФЛУ Оренбург-Салават 1-я нитка 0-214 км. Вынос продуктопровода ШФЛУ"

(наименование объекта, местоположение границ которого описано)

Схема границ публичного сервитута

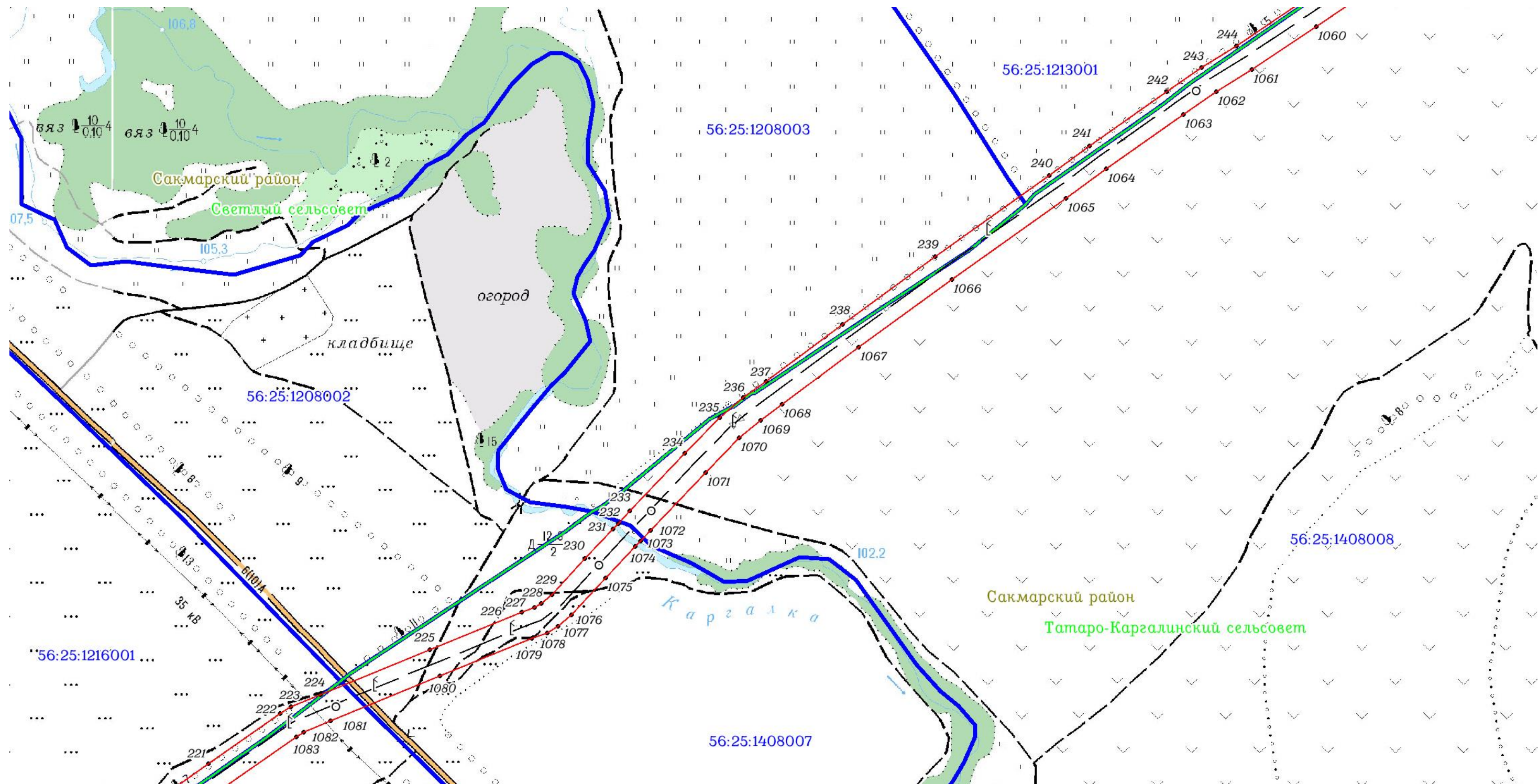


Масштаб 1:7000

Используемые условные знаки и обозначения: приведены на отдельной странице в конце раздела.

Публичный сервитут для использования земель и (или) земельных участков в целях эксплуатации существующего трубопровода для продуктов переработки нефти и газа федерального значения:
"Линейное сооружение - Продуктопровод ШФЛУ Оренбург-Салават 1-я нитка 0-214 км. Вынос продуктопровода ШФЛУ"
(наименование объекта, местоположение границ которого описано)

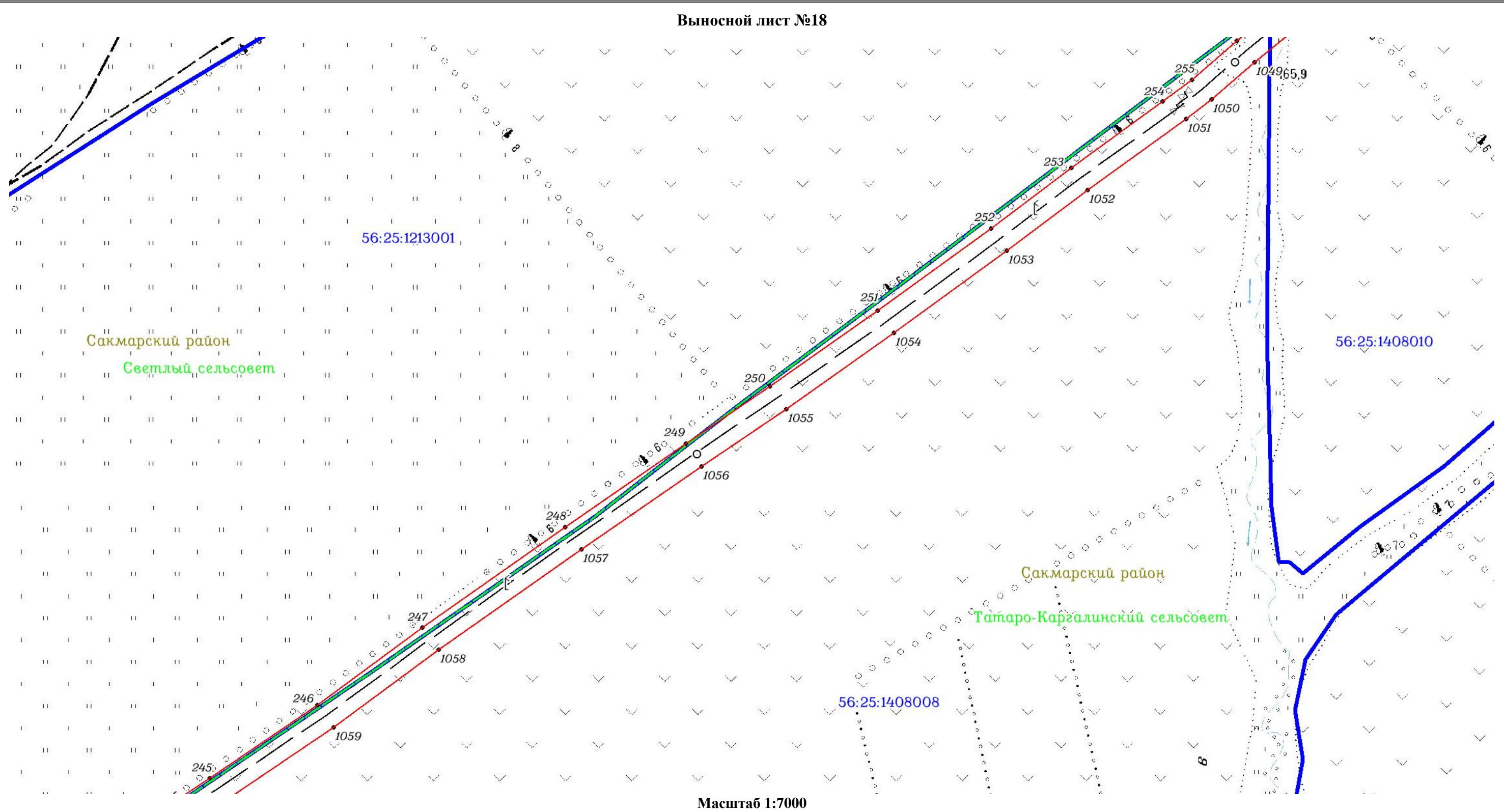
Выносной лист №17



Масштаб 1:7000

Используемые условные знаки и обозначения: приведены на отдельной странице в конце раздела.

Схема границ публичного сервитута



Используемые условные знаки и обозначения: приведены на отдельной странице в конце раздела.

ОПИСАНИЕ МЕСТОПОЛОЖЕНИЯ ГРАНИЦ

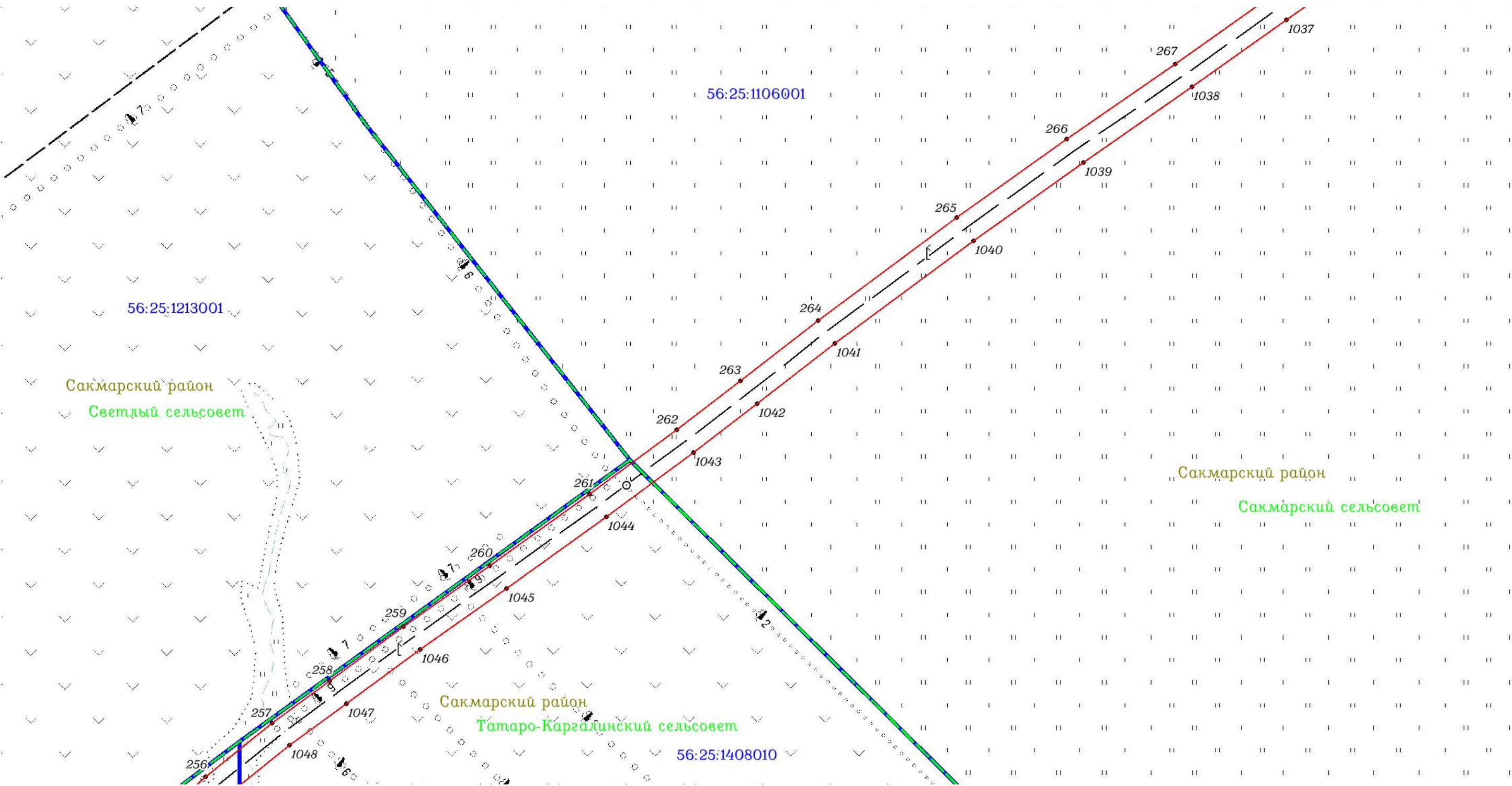
Публичный сервитут для использования земель и (или) земельных участков в целях эксплуатации существующего трубопровода для продуктов переработки нефти и газа федерального значения:

"Линейное сооружение - Продуктопровод ШФЛУ Оренбург-Салават 1-я нитка 0-214 км. Вынос продуктопровода ШФЛУ"

(наименование объекта, местоположение границ которого описано)

Схема границ публичного сервитута

Выносной лист №19



Используемые условные знаки и обозначения: приведены на отдельной странице в конце раздела.

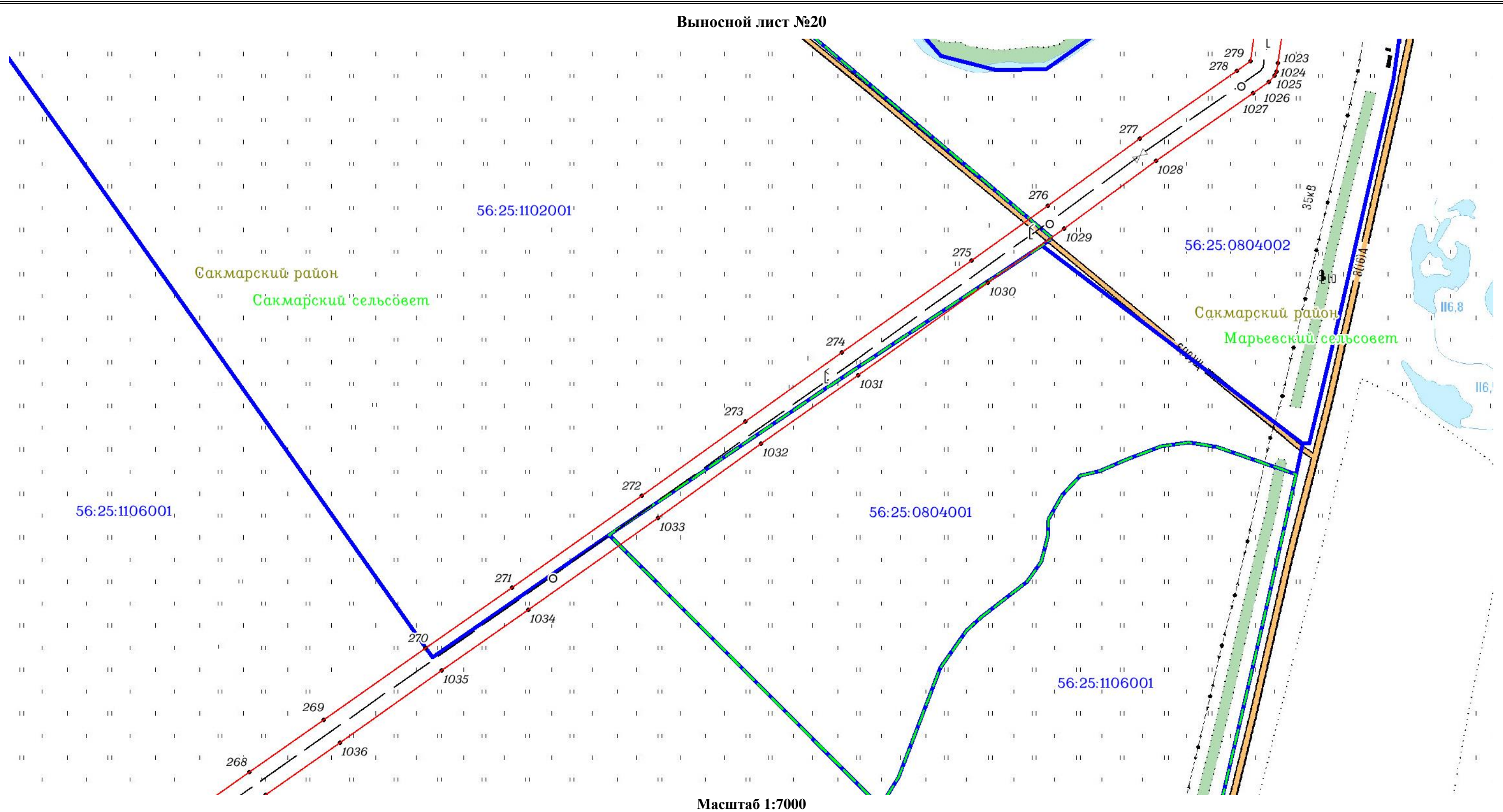
ОПИСАНИЕ МЕСТОПОЛОЖЕНИЯ ГРАНИЦ

Публичный сервитут для использования земель и (или) земельных участков в целях эксплуатации существующего трубопровода для продуктов переработки нефти и газа федерального значения:

"Линейное сооружение - Продуктопровод ШФЛУ Оренбург-Салават 1-я нитка 0-214 км. Вынос продуктопровода ШФЛУ"

(наименование объекта, местоположение границ которого описано)

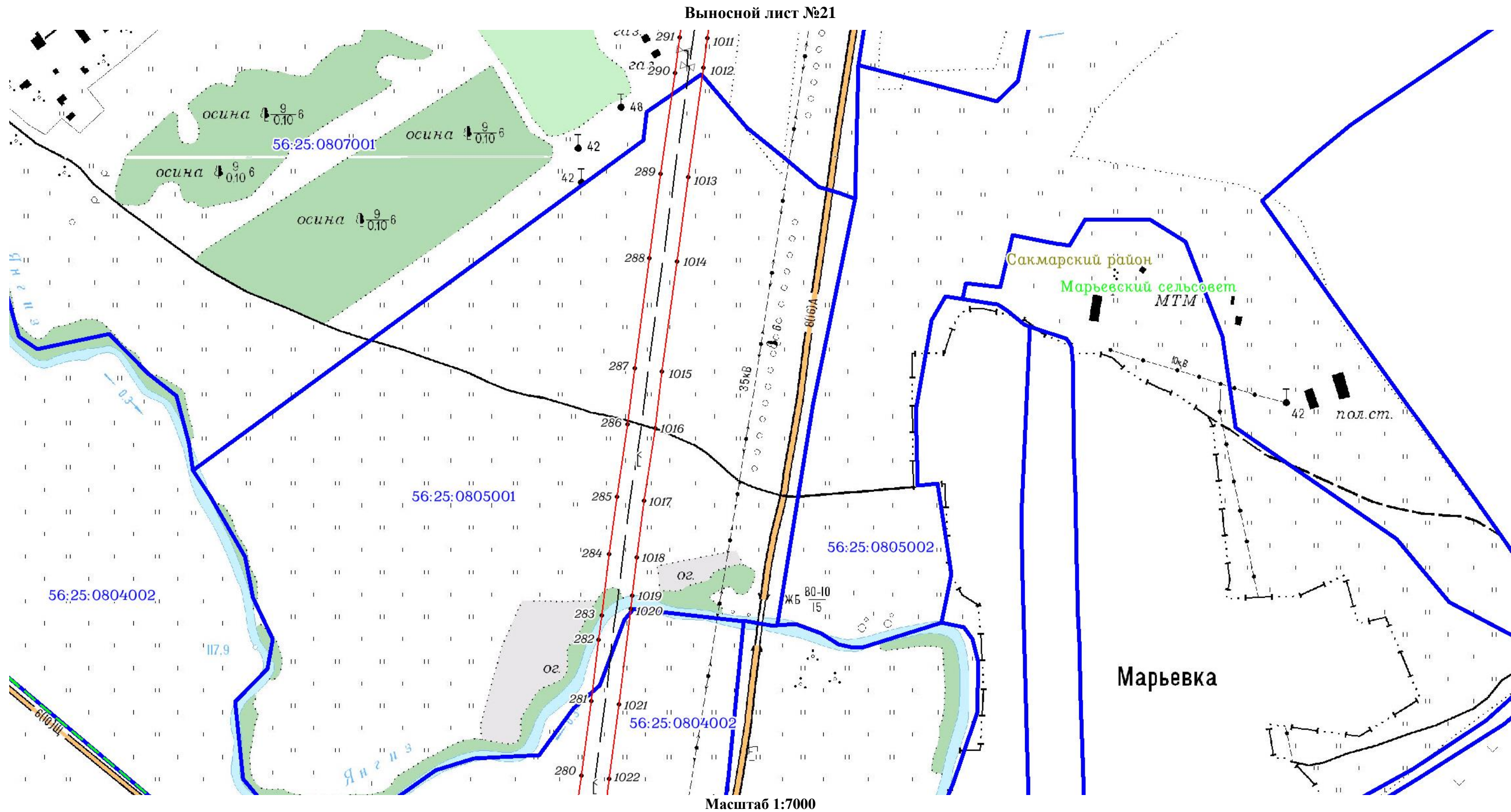
Схема границ публичного сервитута



Используемые условные знаки и обозначения: приведены на отдельной странице в конце раздела.

ОПИСАНИЕ МЕСТОПОЛОЖЕНИЯ ГРАНИЦ
Публичный сервитут для использования земель и (или) земельных участков в целях эксплуатации существующего трубопровода для продуктов переработки нефти и газа федерального значения:
"Линейное сооружение - Продуктопровод ШФЛУ Оренбург-Салават 1-я нитка 0-214 км. Вынос продуктопровода ШФЛУ"
(наименование объекта, местоположение границ которого описано)

Схема границ публичного сервитута



Используемые условные знаки и обозначения: приведены на отдельной странице в конце раздела.

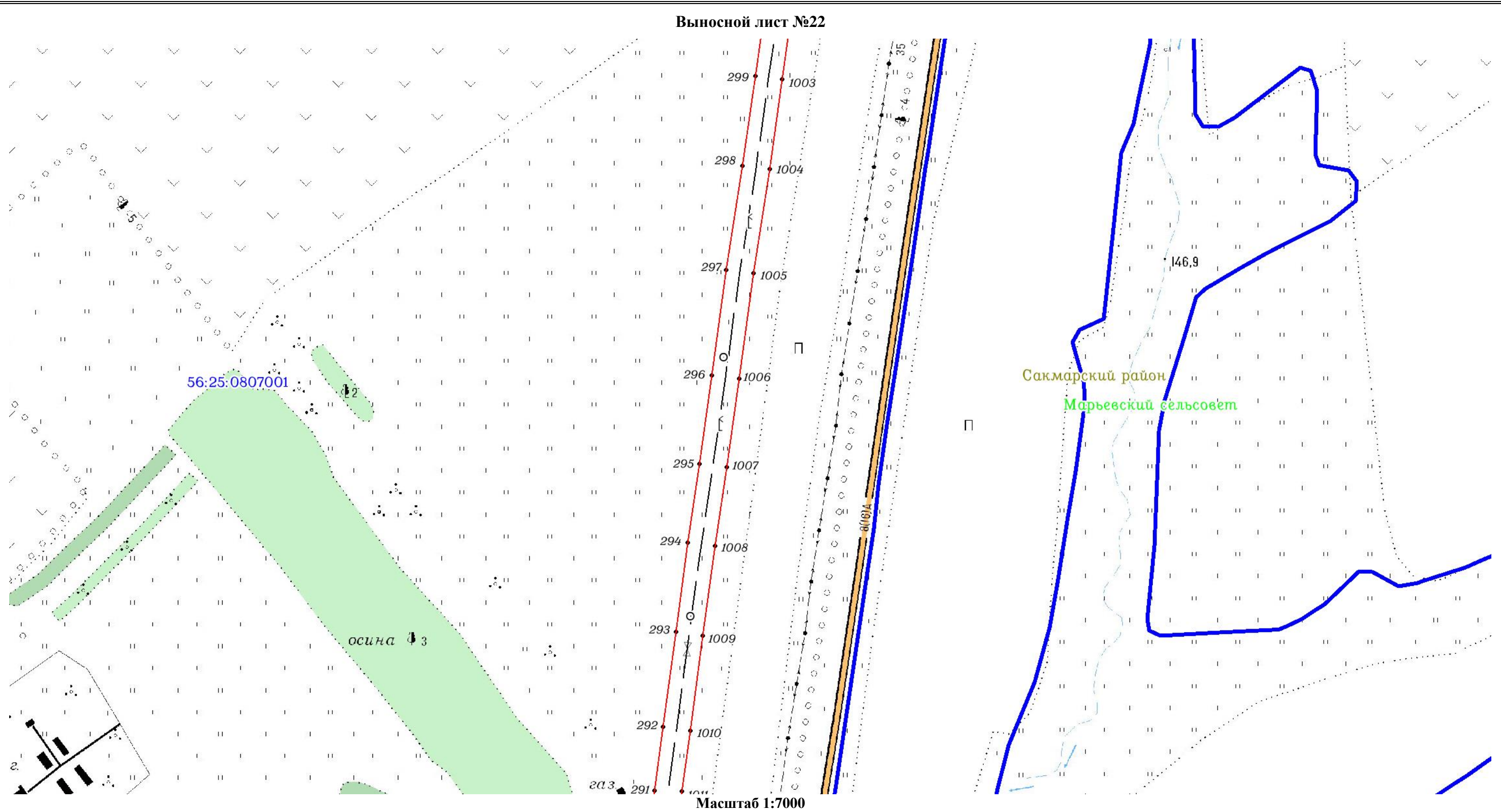
ОПИСАНИЕ МЕСТОПОЛОЖЕНИЯ ГРАНИЦ

Публичный сервитут для использования земель и (или) земельных участков в целях эксплуатации существующего трубопровода для продуктов переработки нефти и газа федерального значения:

"Линейное сооружение - Продуктопровод ШФЛУ Оренбург-Салават 1-я нитка 0-214 км. Вынос продуктопровода ШФЛУ"

(наименование объекта, местоположение границ которого описано)

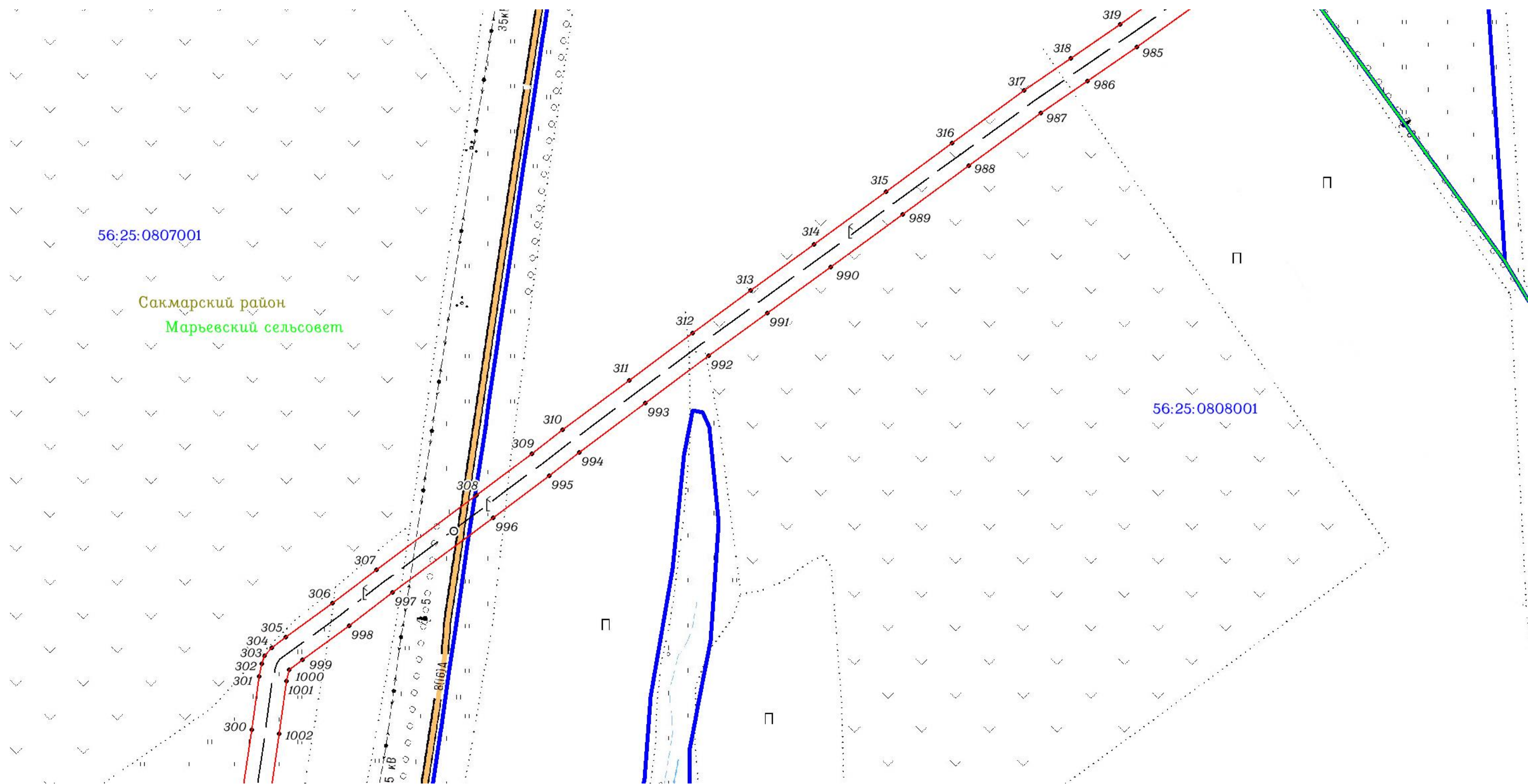
Схема границ публичного сервитута



Используемые условные знаки и обозначения: приведены на отдельной странице в конце раздела.

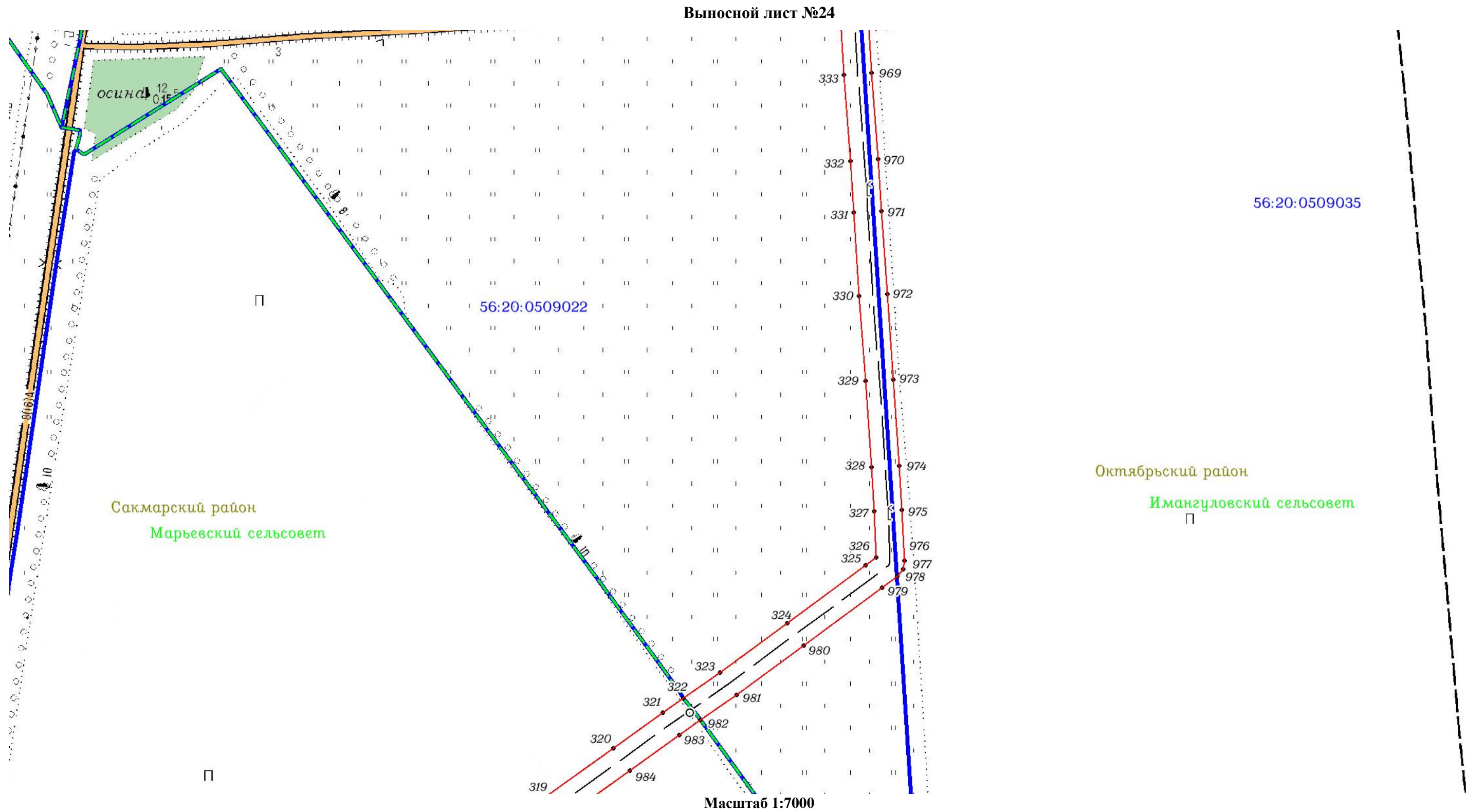
Схема границ публичного сервитута

Выносной лист №23



Используемые условные знаки и обозначения: приведены на отдельной странице в конце раздела.

Схема границ публичного сервитута



Используемые условные знаки и обозначения: приведены на отдельной странице в конце раздела.

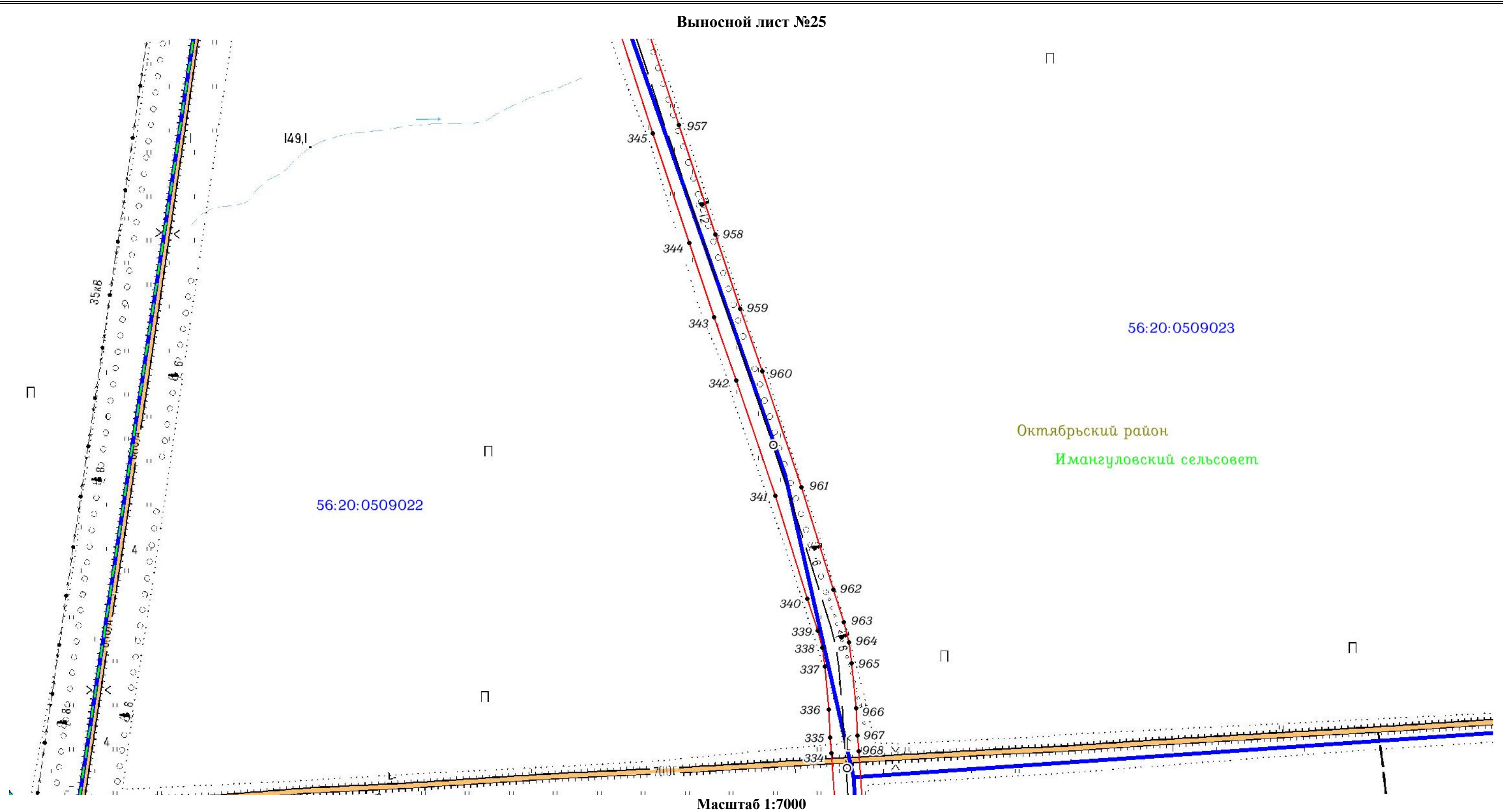
ОПИСАНИЕ МЕСТОПОЛОЖЕНИЯ ГРАНИЦ

Публичный сервитут для использования земель и (или) земельных участков в целях эксплуатации существующего трубопровода для продуктов переработки нефти и газа федерального значения:

"Линейное сооружение - Продуктопровод ШФЛУ Оренбург-Салават 1-я нитка 0-214 км. Вынос продуктопровода ШФЛУ"

(наименование объекта, местоположение границ которого описано)

Схема границ публичного сервитута



Используемые условные знаки и обозначения: приведены на отдельной странице в конце раздела.

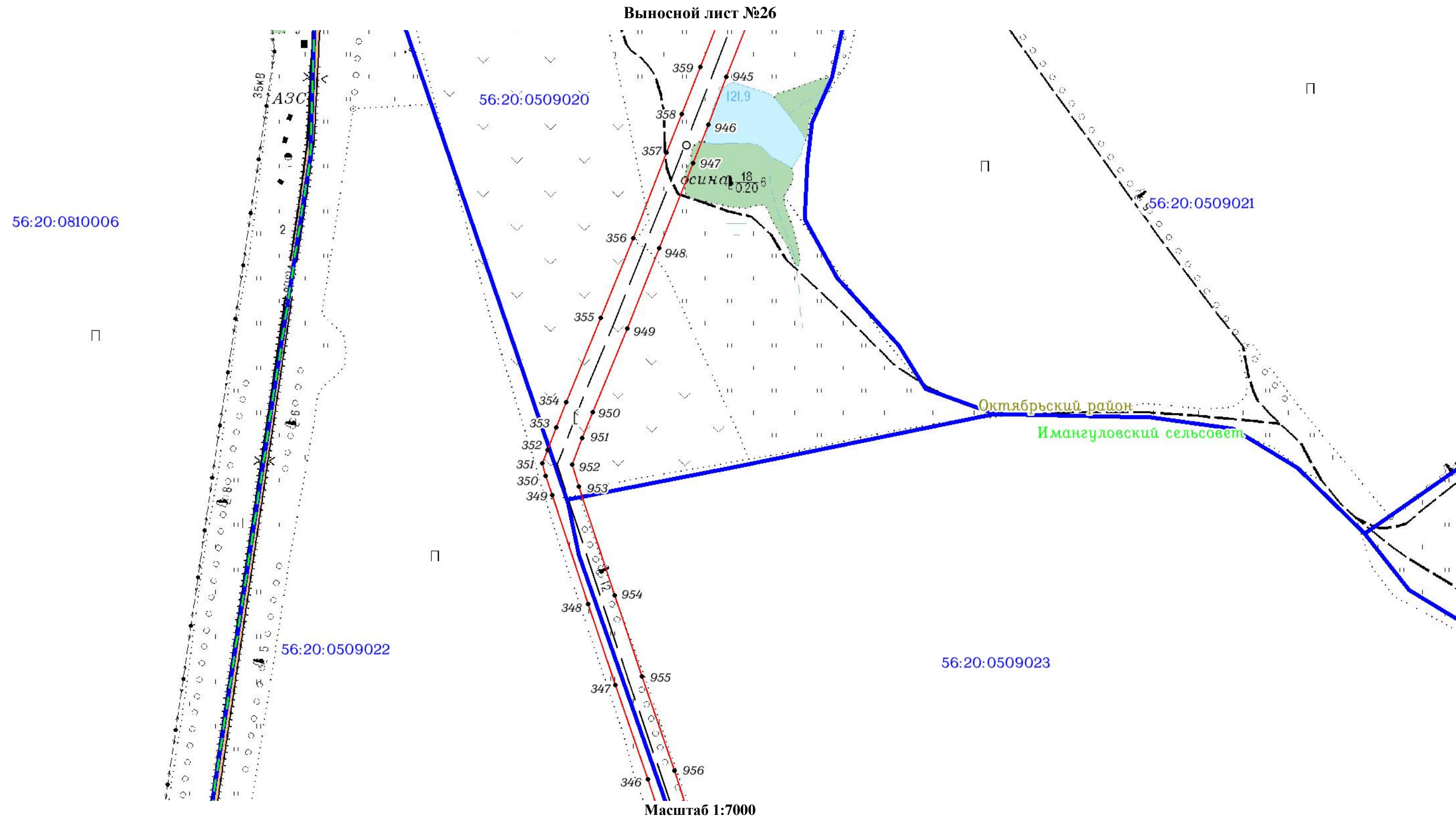
ОПИСАНИЕ МЕСТОПОЛОЖЕНИЯ ГРАНИЦ

Публичный сервитут для использования земель и (или) земельных участков в целях эксплуатации существующего трубопровода для продуктов переработки нефти и газа федерального значения:

"Линейное сооружение - Продуктопровод ШФЛУ Оренбург-Салават 1-я нитка 0-214 км. Вынос продуктопровода ШФЛУ"

(наименование объекта, местоположение границ которого описано)

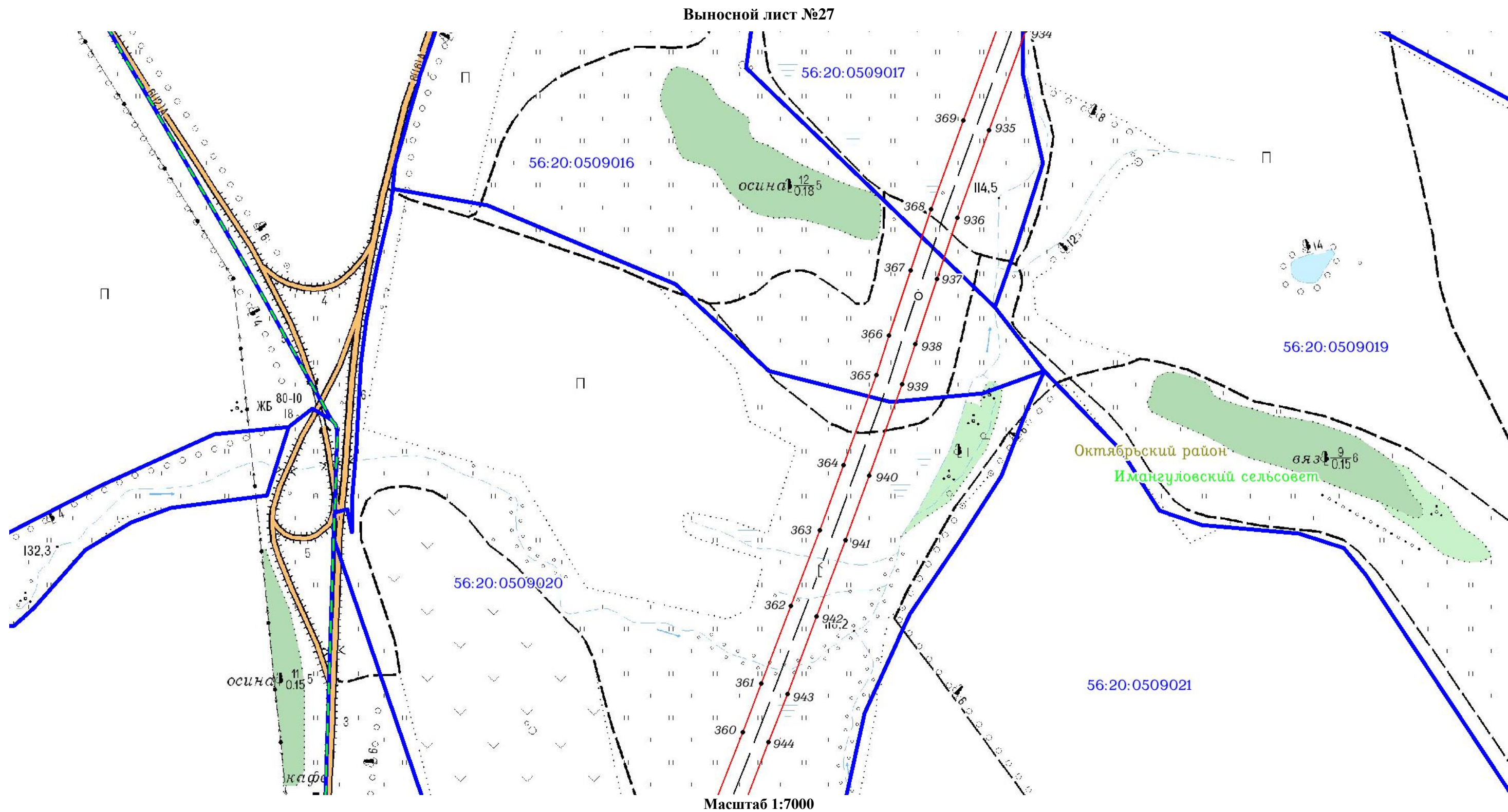
Схема границ публичного сервитута



Используемые условные знаки и обозначения: приведены на отдельной странице в конце раздела.

ОПИСАНИЕ МЕСТОПОЛОЖЕНИЯ ГРАНИЦ
Публичный сервитут для использования земель и (или) земельных участков в целях эксплуатации существующего трубопровода для продуктов переработки нефти и газа федерального значения:
"Линейное сооружение - Продуктопровод ШФЛУ Оренбург-Салават 1-я нитка 0-214 км. Вынос продуктопровода ШФЛУ"
(наименование объекта, местоположение границ которого описано)

Схема границ публичного сервитута



Используемые условные знаки и обозначения: приведены на отдельной странице в конце раздела.

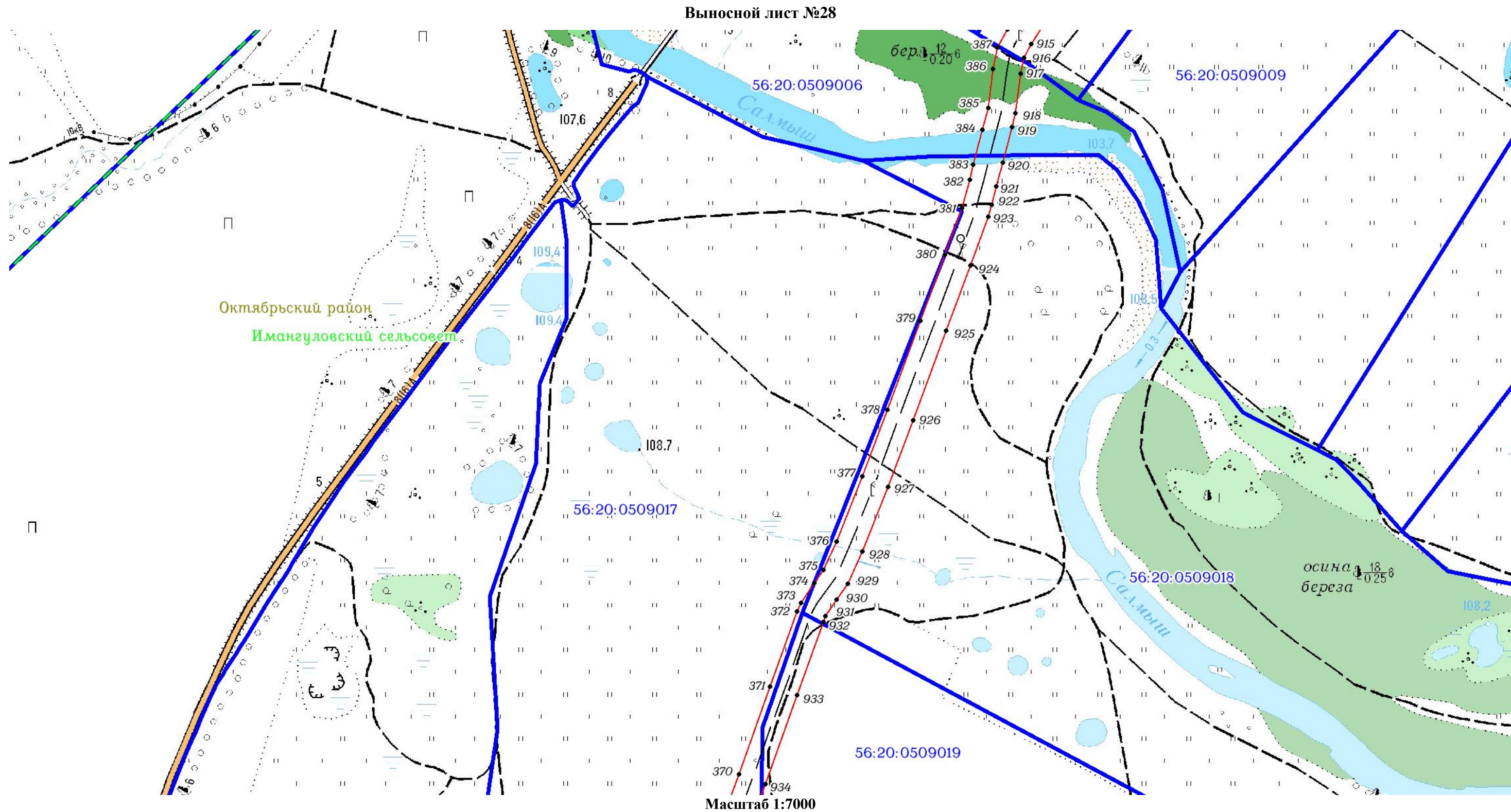
ОПИСАНИЕ МЕСТОПОЛОЖЕНИЯ ГРАНИЦ

Публичный сервитут для использования земель и (или) земельных участков в целях эксплуатации существующего трубопровода для продуктов переработки нефти и газа федерального значения:

"Линейное сооружение - Продуктопровод ШФЛУ Оренбург-Салават 1-я нитка 0-214 км. Вынос продуктопровода ШФЛУ"

(наименование объекта, местоположение границ которого описано)

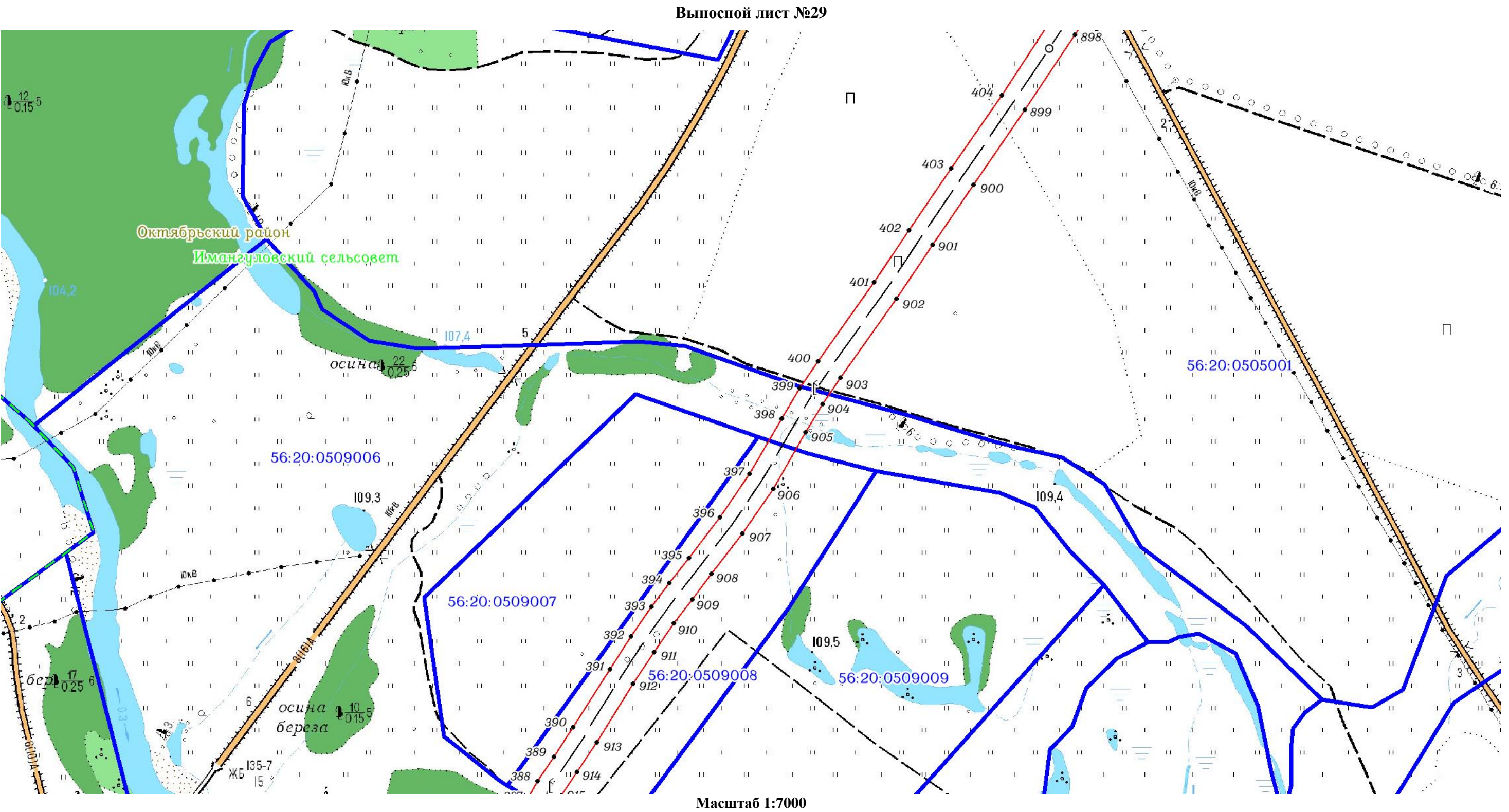
Схема границ публичного сервитута



Используемые условные знаки и обозначения: приведены на отдельной странице в конце раздела.

ОПИСАНИЕ МЕСТОПОЛОЖЕНИЯ ГРАНИЦ
Публичный сервитут для использования земель и (или) земельных участков в целях эксплуатации существующего трубопровода для продуктов переработки нефти и газа федерального значения:
"Линейное сооружение - Продуктопровод ШФЛУ Оренбург-Салават 1-я нитка 0-214 км. Вынос продуктопровода ШФЛУ"
(наименование объекта, местоположение границ которого описано)

Схема границ публичного сервитута

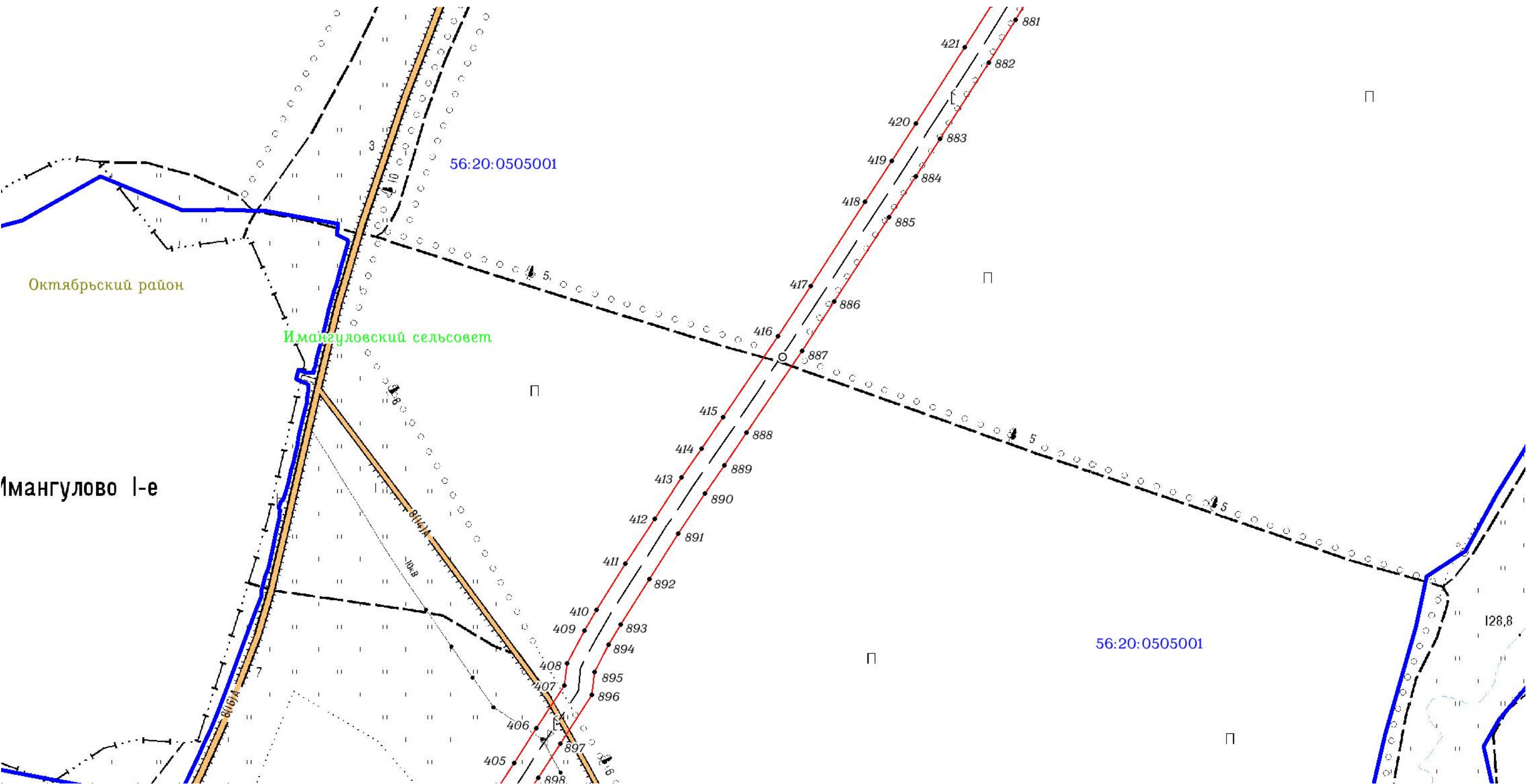


Используемые условные знаки и обозначения: приведены на отдельной странице в конце раздела.

ОПИСАНИЕ МЕСТОПОЛОЖЕНИЯ ГРАНИЦ
Публичный сервитут для использования земель и (или) земельных участков в целях эксплуатации существующего трубопровода для продуктов переработки нефти и газа федерального значения:
"Линейное сооружение - Продуктопровод ШФЛУ Оренбург-Салават 1-я нитка 0-214 км. Вынос продуктопровода ШФЛУ"
(наименование объекта, местоположение границ которого описано)

Схема границ публичного сервитута

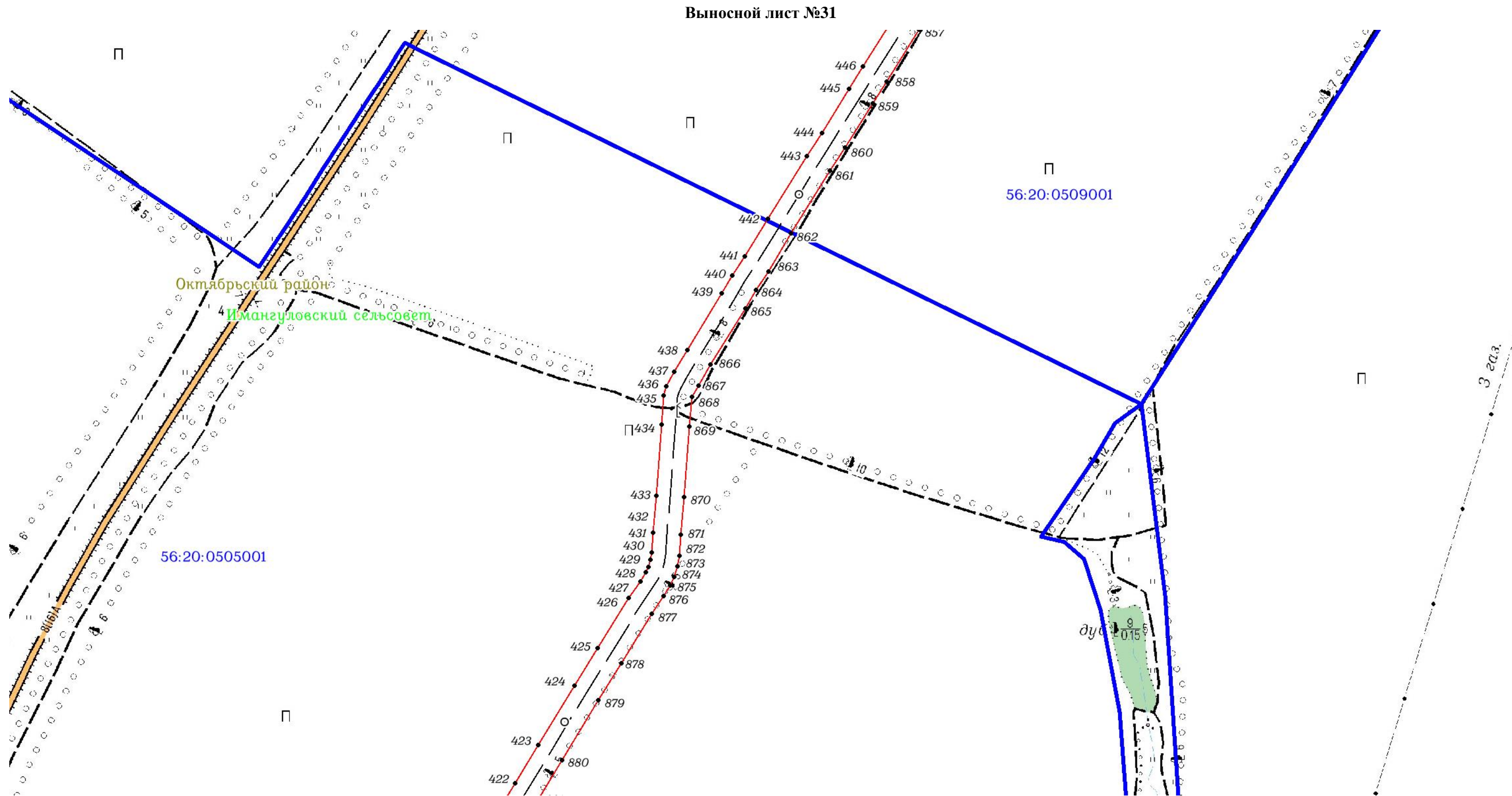
Выносной лист №30



Используемые условные знаки и обозначения: приведены на отдельной странице в конце раздела.

ОПИСАНИЕ МЕСТОПОЛОЖЕНИЯ ГРАНИЦ
Публичный сервитут для использования земель и (или) земельных участков в целях эксплуатации существующего трубопровода для продуктов переработки нефти и газа федерального значения:
"Линейное сооружение - Продуктопровод ШФЛУ Оренбург-Салават 1-я нитка 0-214 км. Вынос продуктопровода ШФЛУ"
(наименование объекта, местоположение границ которого описано)

Схема границ публичного сервитута



Масштаб 1:7000

Используемые условные знаки и обозначения: приведены на отдельной странице в конце раздела.

ОПИСАНИЕ МЕСТОПОЛОЖЕНИЯ ГРАНИЦ

Публичный сервитут для использования земель и (или) земельных участков в целях эксплуатации существующего трубопровода для продуктов переработки нефти и газа федерального значения:

"Линейное сооружение - Продуктопровод ШФЛУ Оренбург-Салават 1-я нитка 0-214 км. Вынос продуктопровода ШФЛУ"

(наименование объекта, местоположение границ которого описано)

Схема границ публичного сервитута

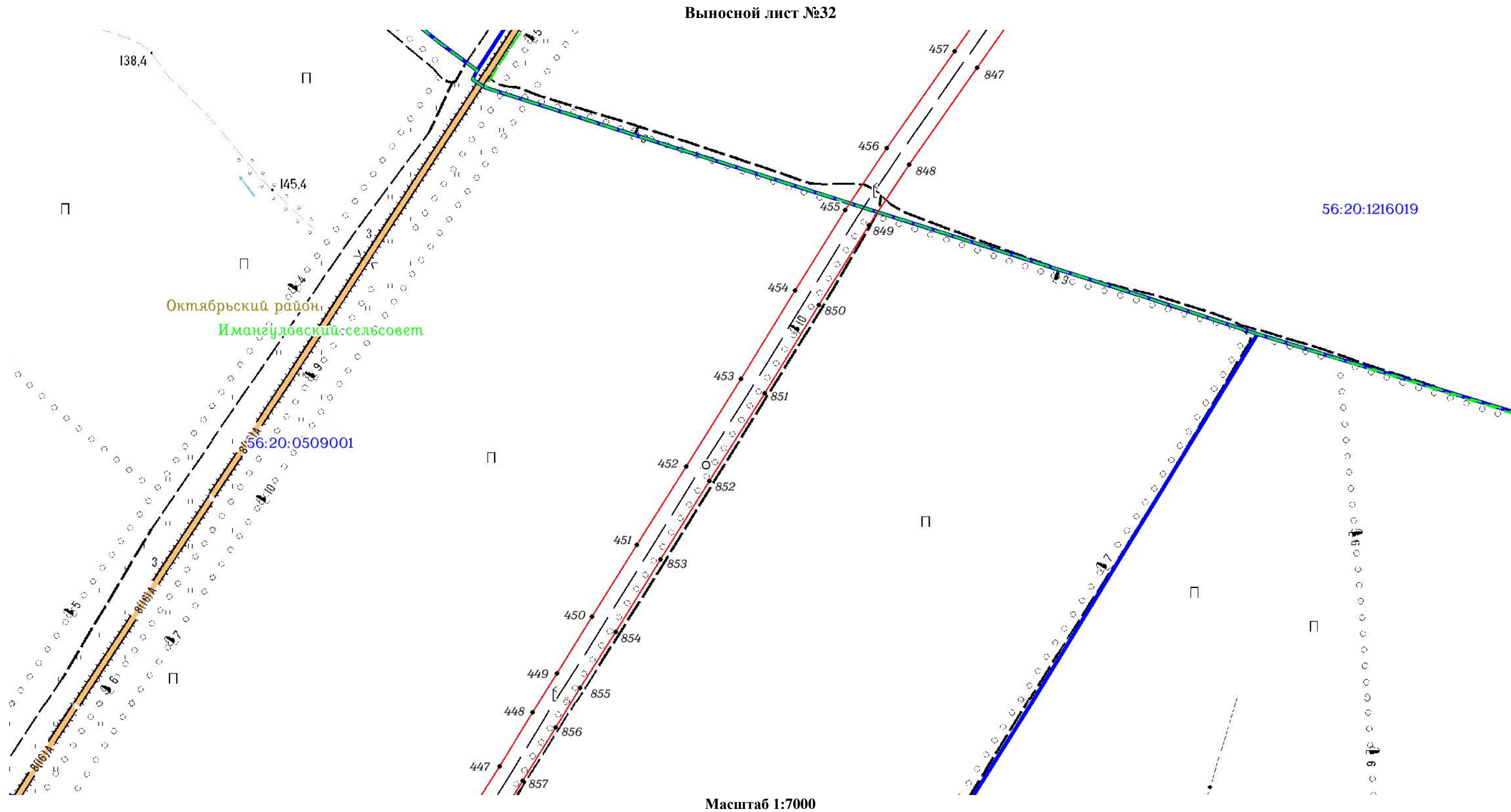
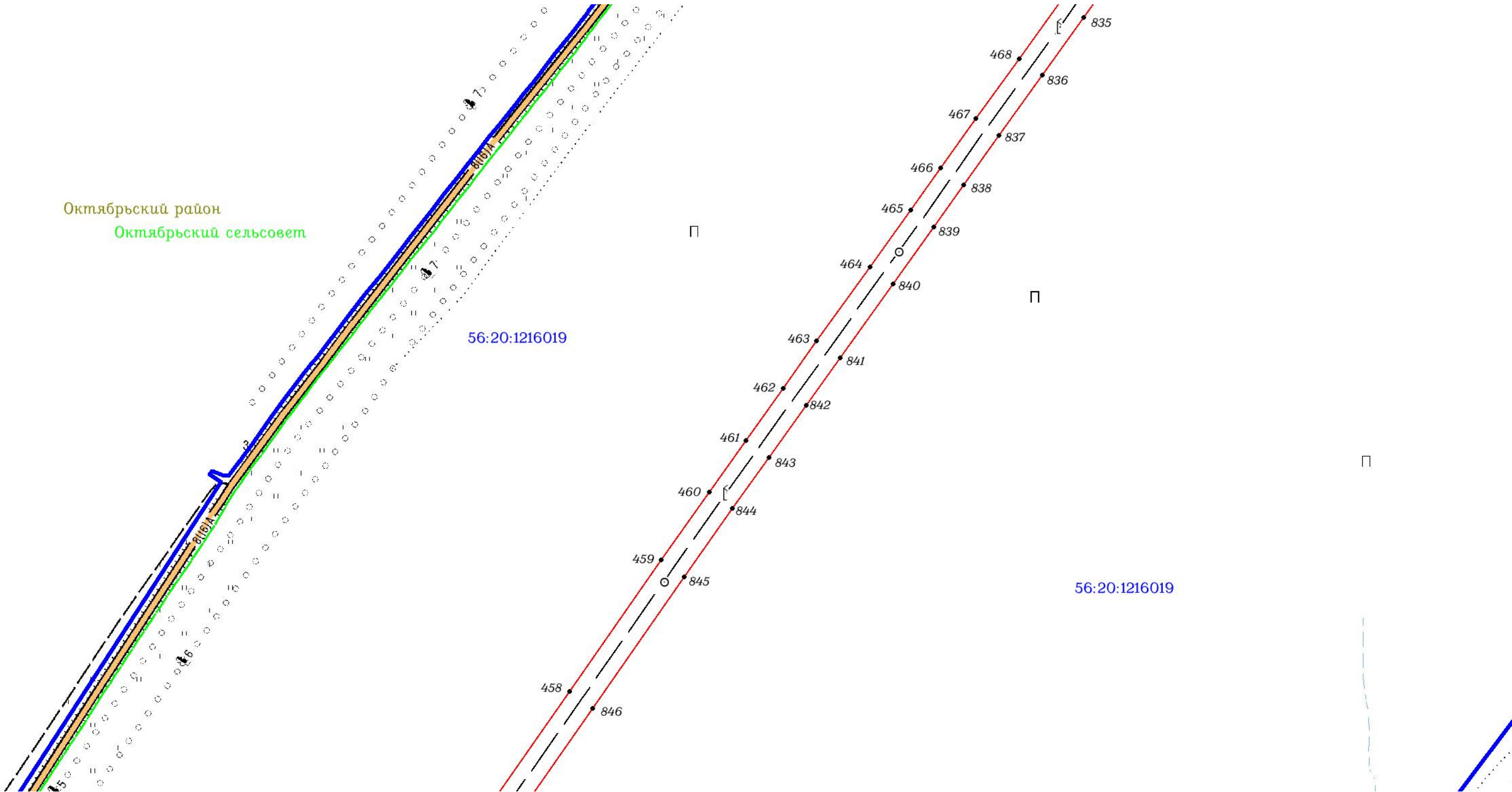


Схема границ публичного сервитута

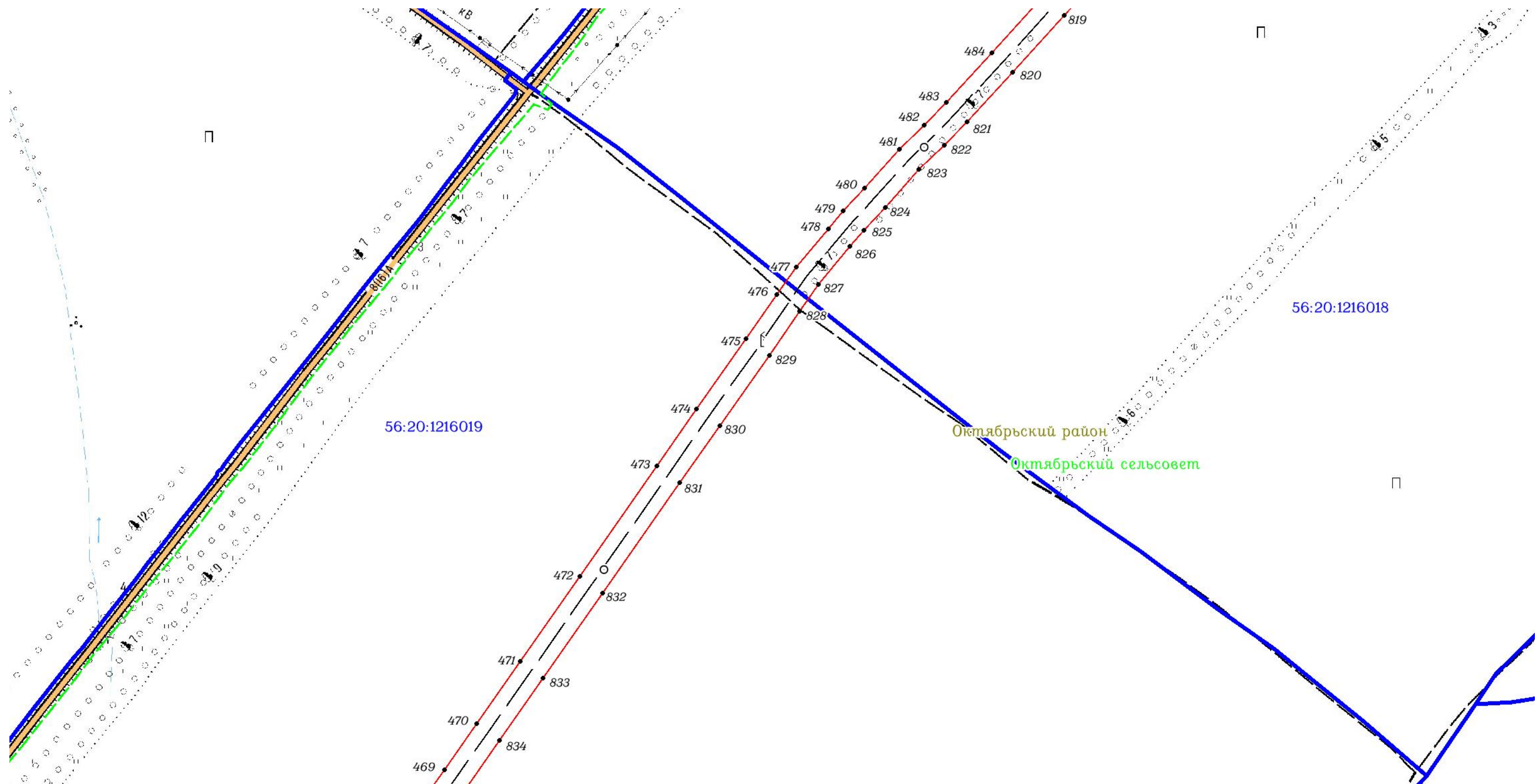
Выносной лист №33



Используемые условные знаки и обозначения: приведены на отдельной странице в конце раздела.

Публичный сервитут для использования земель и (или) земельных участков в целях эксплуатации существующего трубопровода для продуктов переработки нефти и газа федерального значения:
"Линейное сооружение - Продуктопровод ШФЛУ Оренбург-Салават 1-я нитка 0-214 км. Вынос продуктопровода ШФЛУ"
(наименование объекта, местоположение границ которого описано)

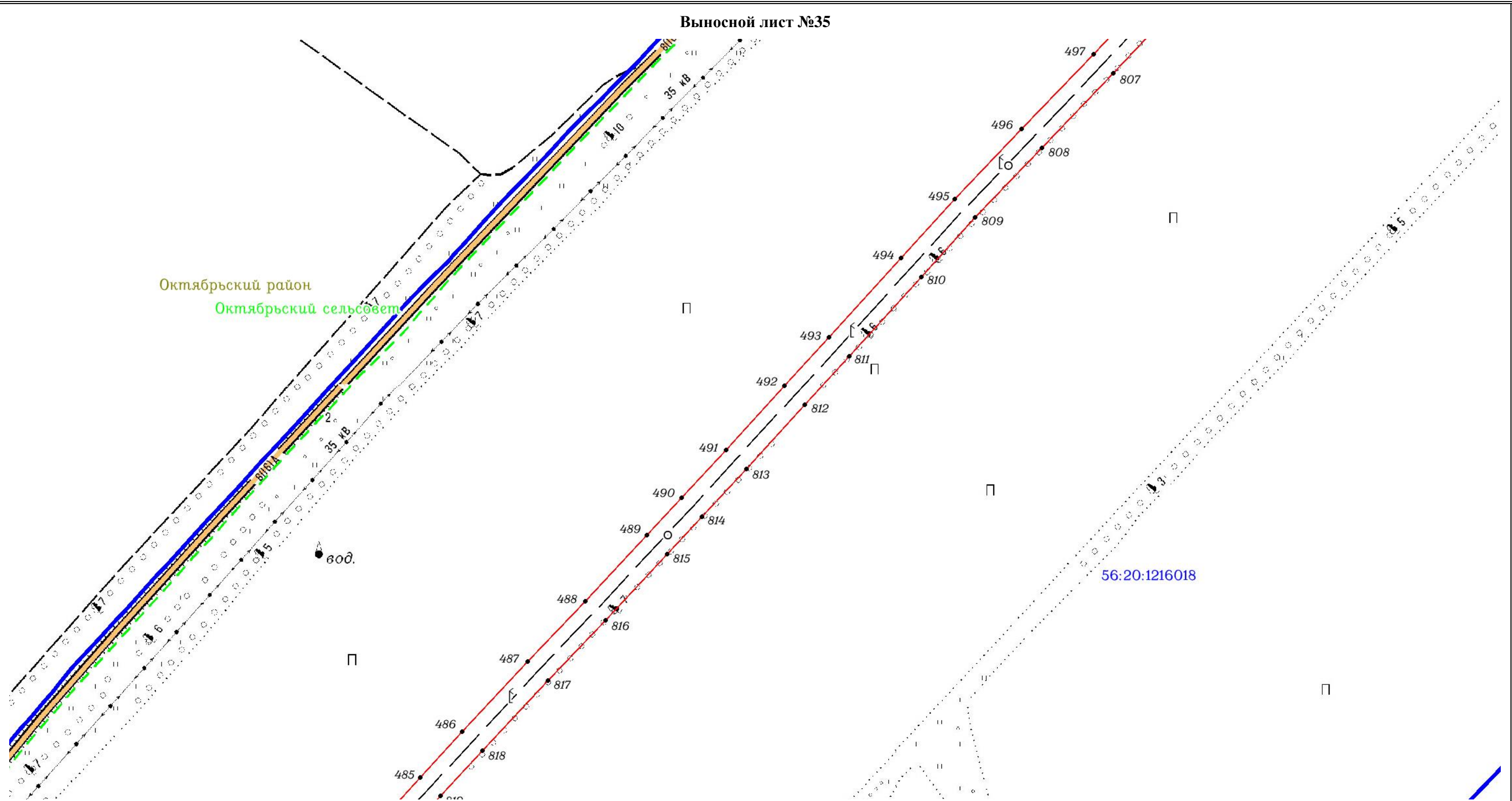
Выносной лист №34



Масштаб 1:7000

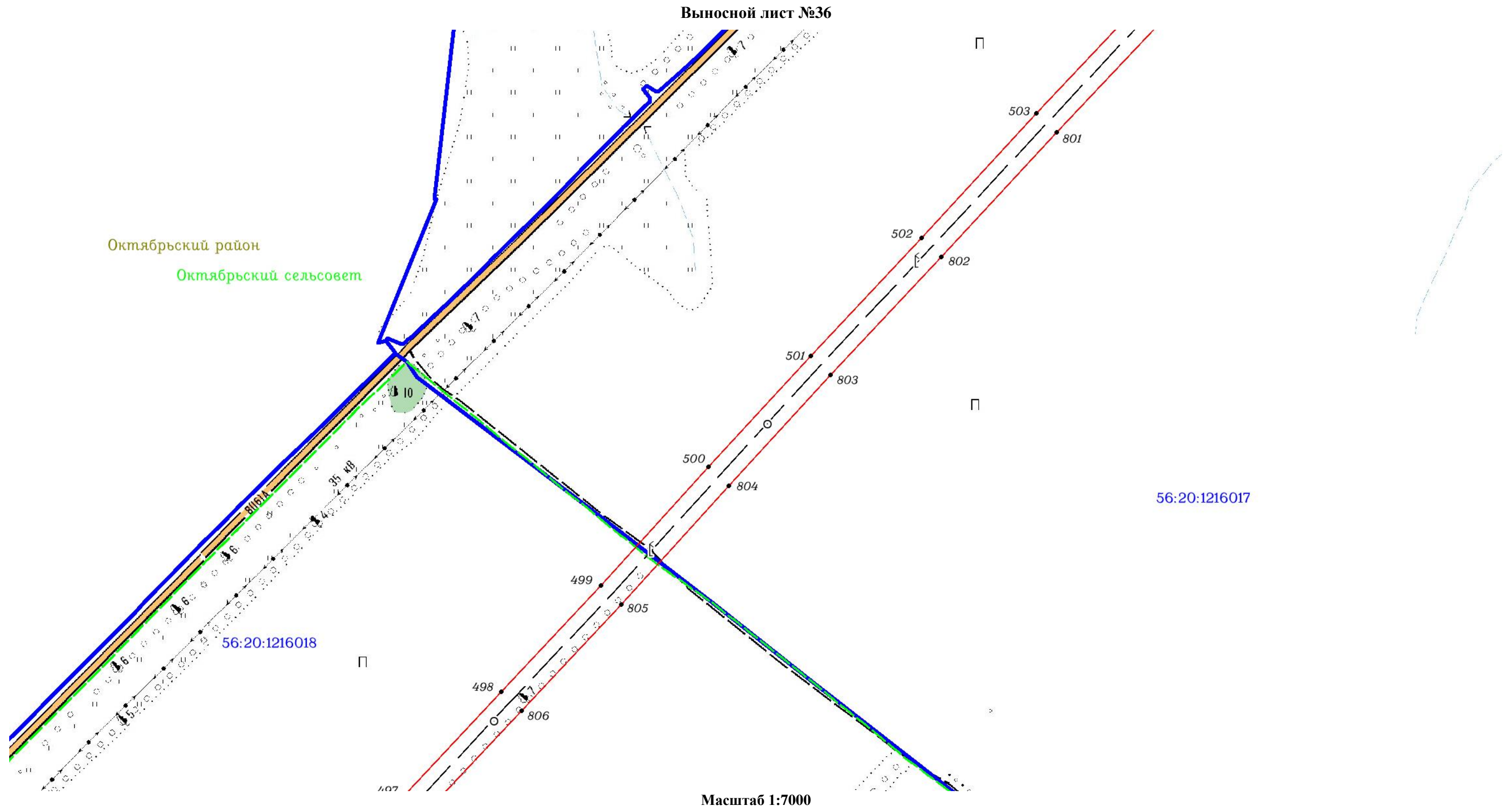
Используемые условные знаки и обозначения: приведены на отдельной странице в конце раздела.

Схема границ публичного сервитута



Используемые условные знаки и обозначения: приведены на отдельной странице в конце раздела.

Схема границ публичного сервитута



Используемые условные знаки и обозначения: приведены на отдельной странице в конце раздела.

ОПИСАНИЕ МЕСТОПОЛОЖЕНИЯ ГРАНИЦ

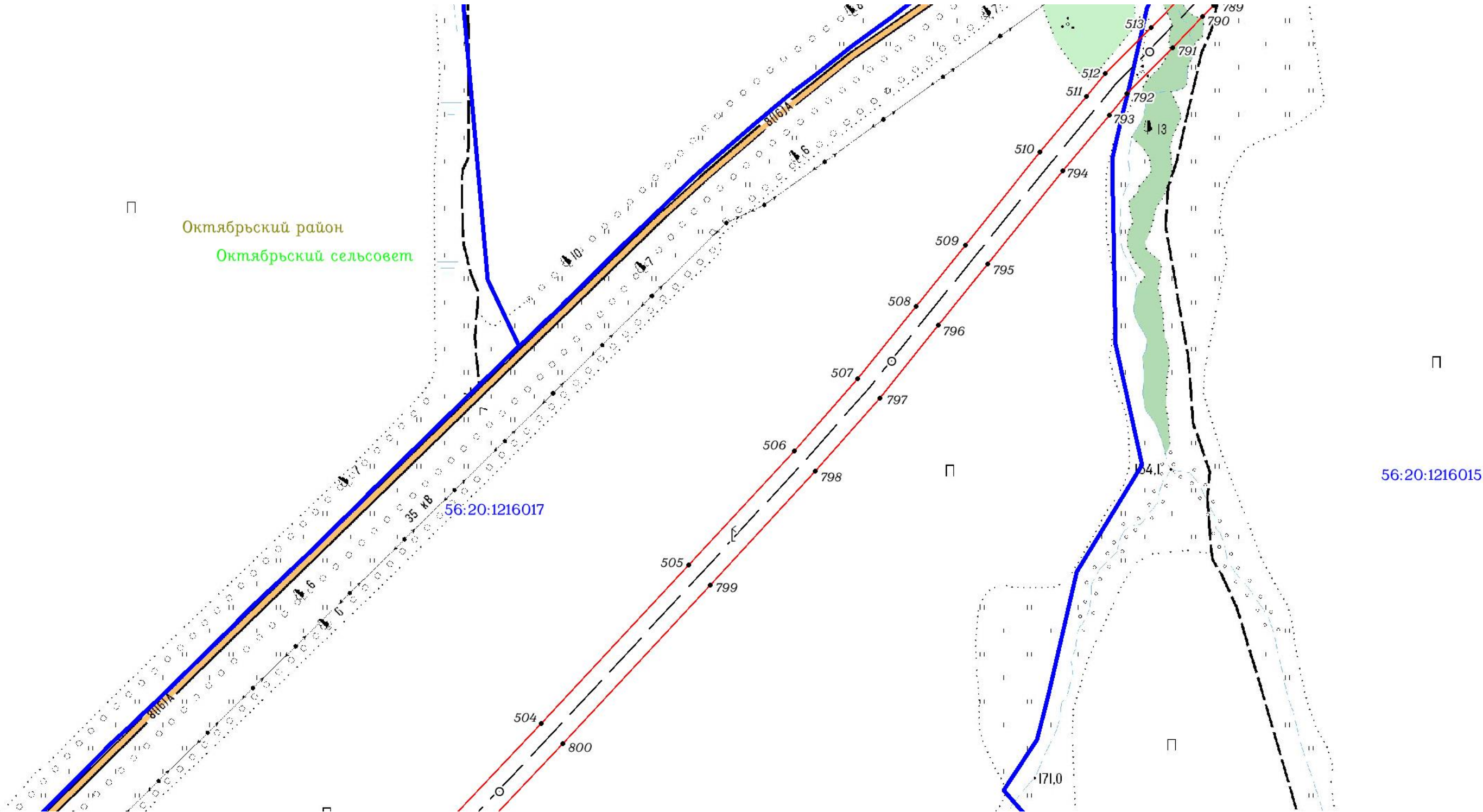
Публичный сервитут для использования земель и (или) земельных участков в целях эксплуатации существующего трубопровода для продуктов переработки нефти и газа федерального значения:

"Линейное сооружение - Продуктопровод ШФЛУ Оренбург-Салават 1-я нитка 0-214 км. Вынос продуктопровода ШФЛУ"

(наименование объекта, местоположение границ которого описано)

Схема границ публичного сервитута

Выносной лист №37



Используемые условные знаки и обозначения: приведены на отдельной странице в конце раздела.

ОПИСАНИЕ МЕСТОПОЛОЖЕНИЯ ГРАНИЦ

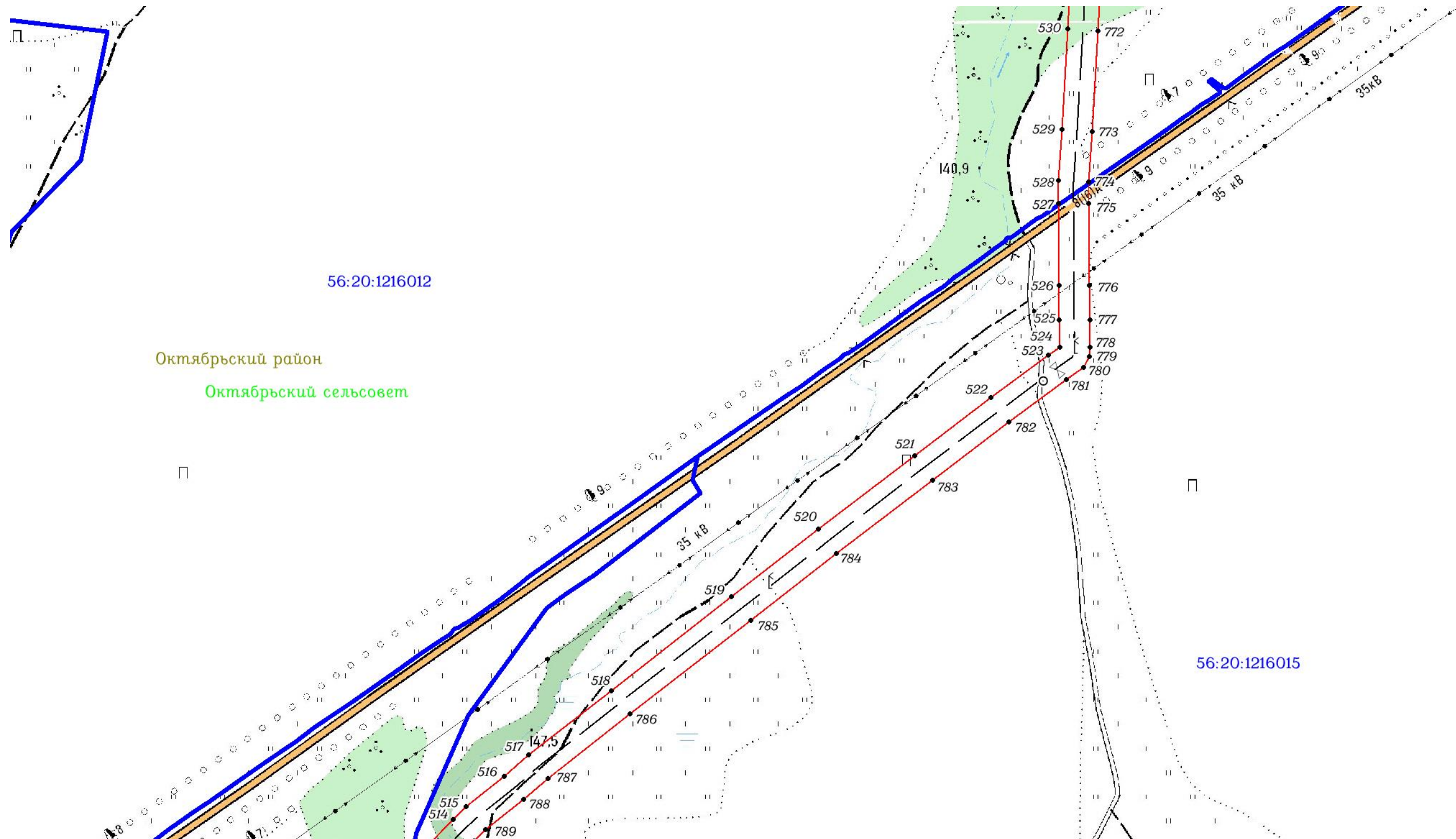
Публичный сервитут для использования земель и (или) земельных участков в целях эксплуатации существующего трубопровода для продуктов переработки нефти и газа федерального значения:

"Линейное сооружение - Продуктопровод ШФЛУ Оренбург-Салават 1-я нитка 0-214 км. Вынос продуктопровода ШФЛУ"

(наименование объекта, местоположение границ которого описано)

Схема границ публичного сервитута

Выносной лист №38



Используемые условные знаки и обозначения: приведены на отдельной странице в конце раздела.

Схема границ публичного сервитута

Выносной лист №39



Используемые условные знаки и обозначения: приведены на отдельной странице в конце раздела.

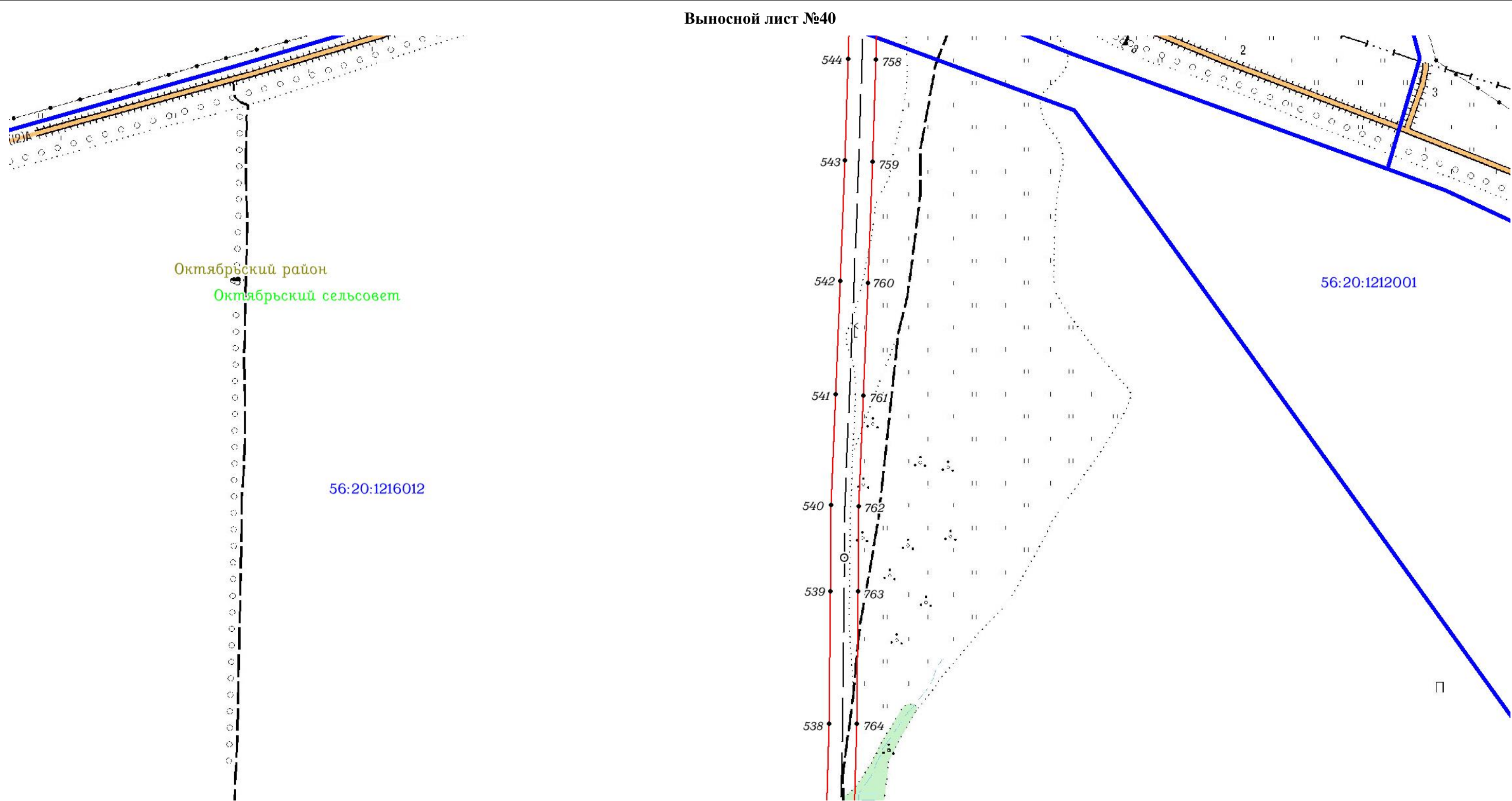
ОПИСАНИЕ МЕСТОПОЛОЖЕНИЯ ГРАНИЦ

Публичный сервитут для использования земель и (или) земельных участков в целях эксплуатации существующего трубопровода для продуктов переработки нефти и газа федерального значения:

"Линейное сооружение - Продуктопровод ШФЛУ Оренбург-Салават 1-я нитка 0-214 км. Вынос продуктопровода ШФЛУ"

(наименование объекта, местоположение границ которого описано)

Схема границ публичного сервитута



Используемые условные знаки и обозначения: приведены на отдельной странице в конце раздела.

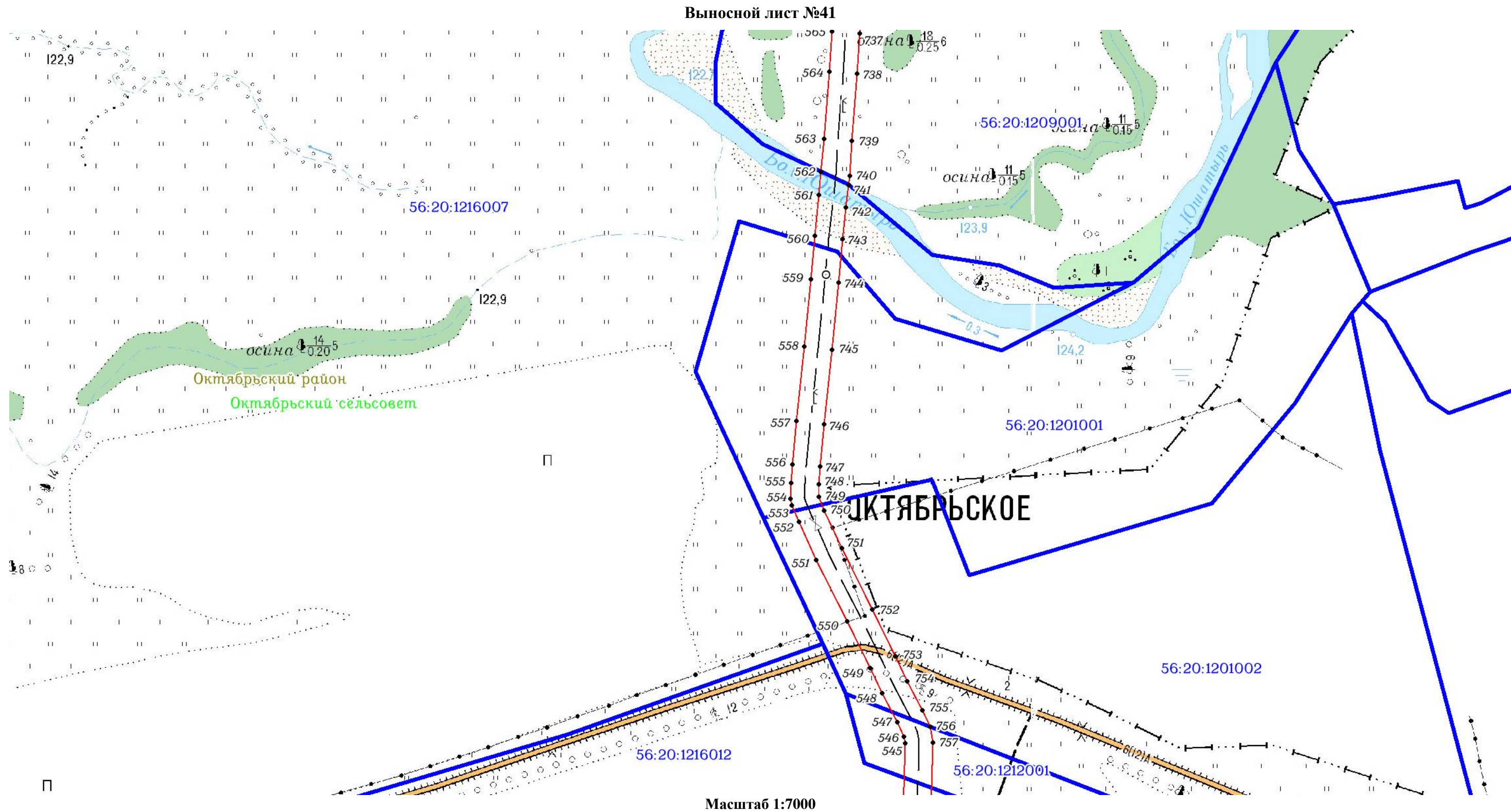
ОПИСАНИЕ МЕСТОПОЛОЖЕНИЯ ГРАНИЦ

Публичный сервитут для использования земель и (или) земельных участков в целях эксплуатации существующего трубопровода для продуктов переработки нефти и газа федерального значения:

"Линейное сооружение - Продуктопровод ШФЛУ Оренбург-Салават 1-я нитка 0-214 км. Вынос продуктопровода ШФЛУ"

(наименование объекта, местоположение границ которого описано)

Схема границ публичного сервитута



Используемые условные знаки и обозначения: приведены на отдельной странице в конце раздела.

ОПИСАНИЕ МЕСТОПОЛОЖЕНИЯ ГРАНИЦ

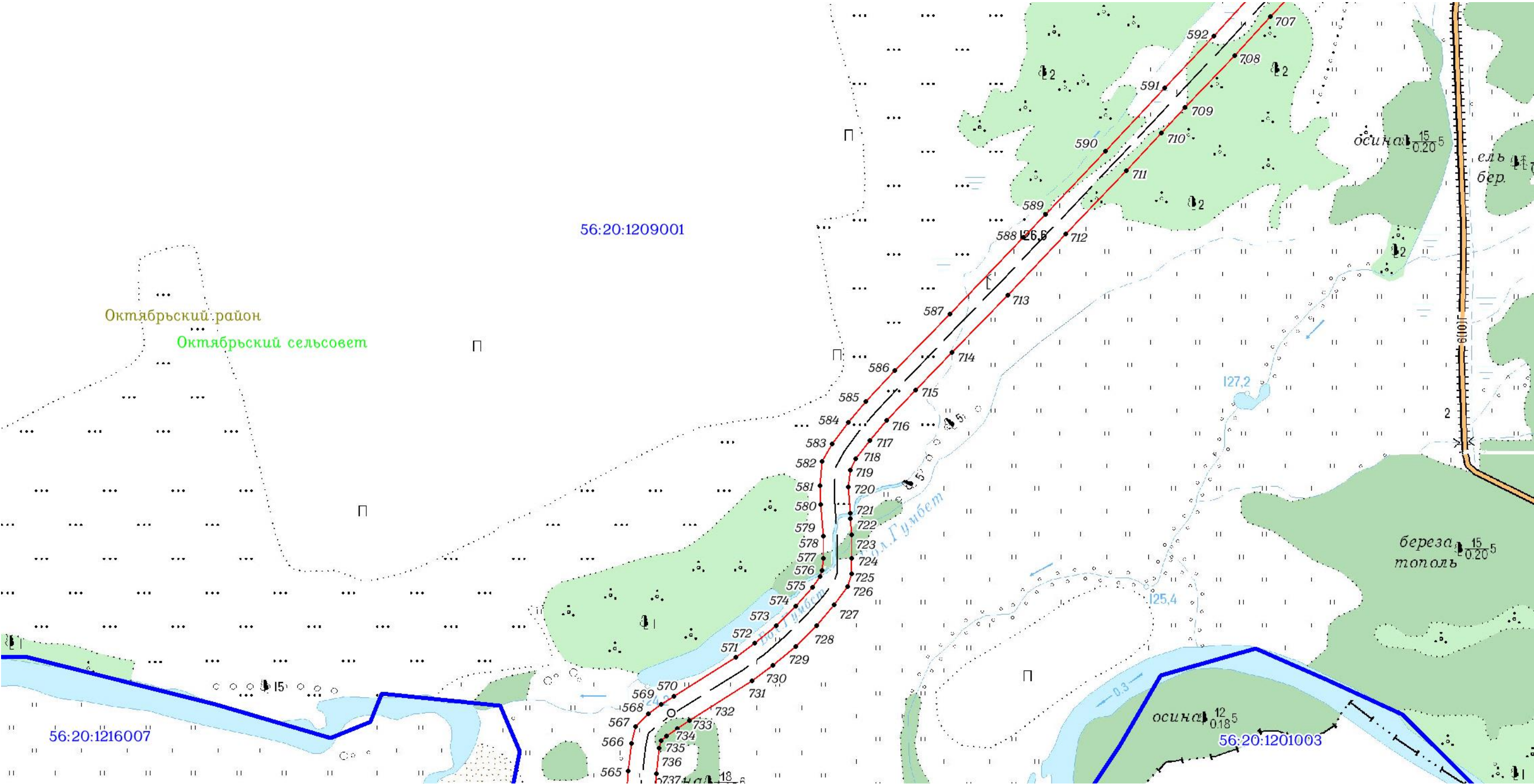
Публичный сервитут для использования земель и (или) земельных участков в целях эксплуатации существующего трубопровода для продуктов переработки нефти и газа федерального значения:

"Линейное сооружение - Продуктопровод ШФЛУ Оренбург-Салават 1-я нитка 0-214 км. Вынос продуктопровода ШФЛУ"

(наименование объекта, местоположение границ которого описано)

Схема границ публичного сервитута

Выносной лист №42



Используемые условные знаки и обозначения: приведены на отдельной странице в конце раздела.

ОПИСАНИЕ МЕСТОПОЛОЖЕНИЯ ГРАНИЦ

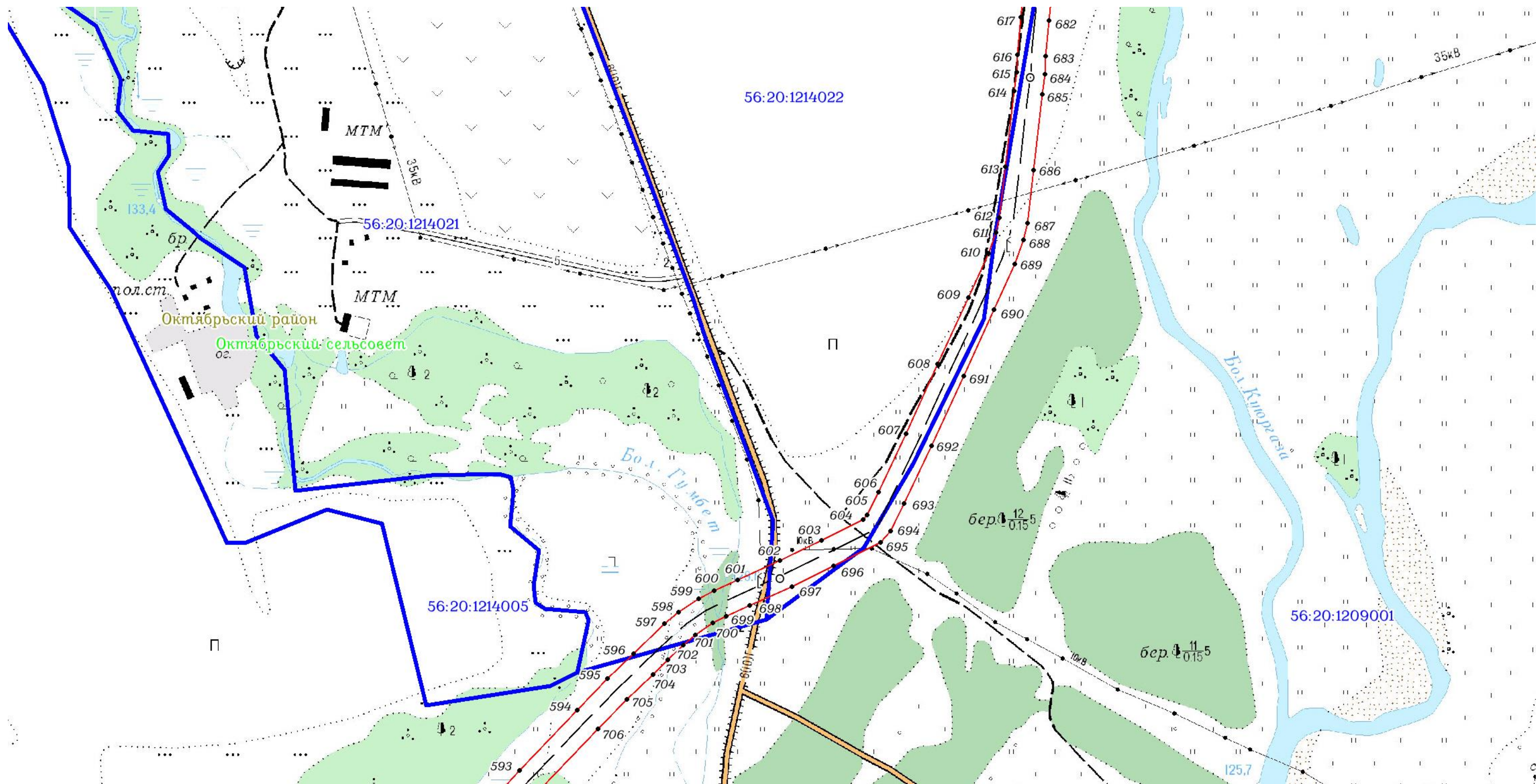
Публичный сервитут для использования земель и (или) земельных участков в целях эксплуатации существующего трубопровода для продуктов переработки нефти и газа федерального значения:

"Линейное сооружение - Продуктопровод ШФЛУ Оренбург-Салават 1-я нитка 0-214 км. Вынос продуктопровода ШФЛУ"

(наименование объекта, местоположение границ которого описано)

Схема границ публичного сервитута

Выносной лист №43



Масштаб 1:7000

Используемые условные знаки и обозначения: приведены на отдельной странице в конце раздела.

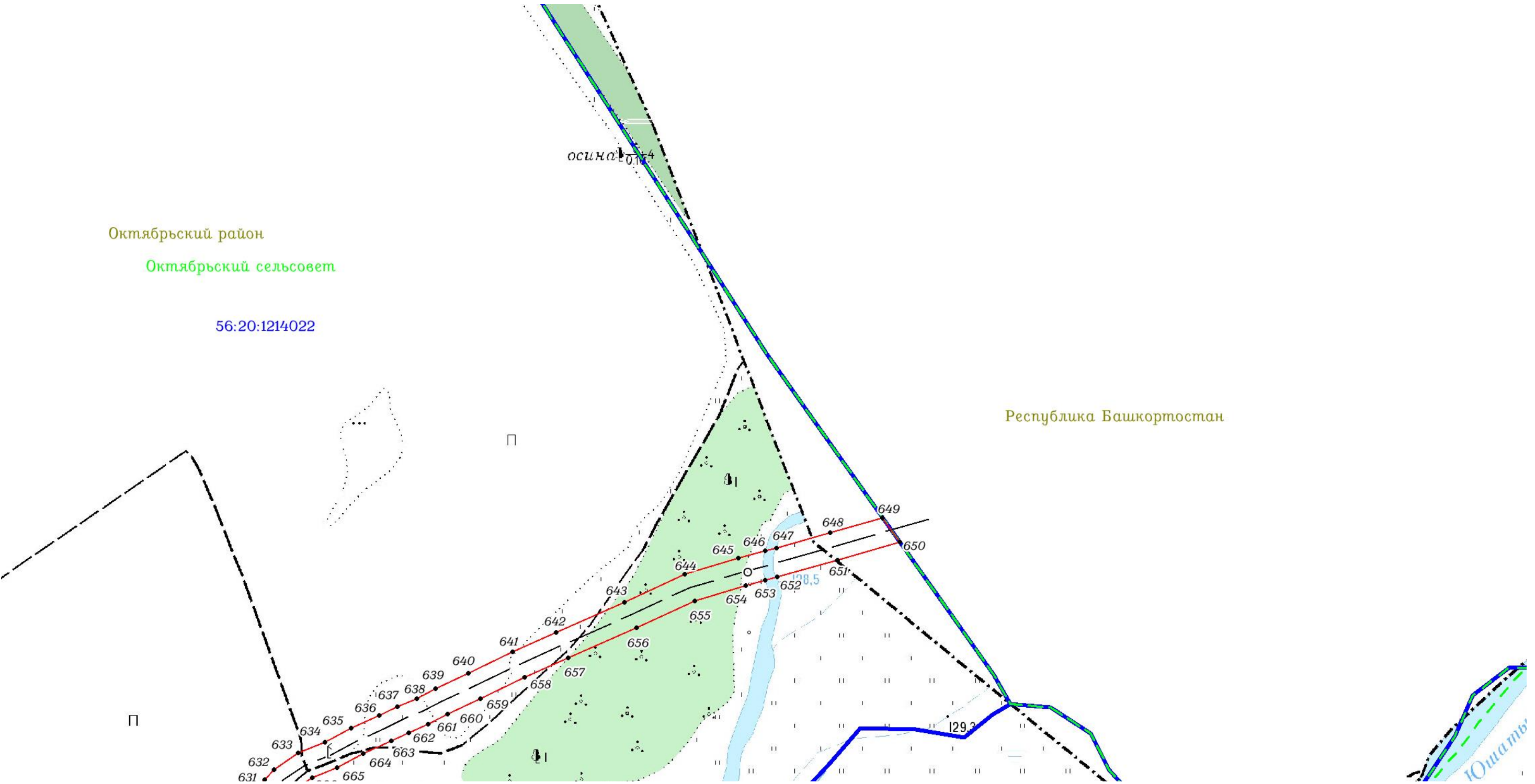
Публичный сервитут для использования земель и (или) земельных участков в целях эксплуатации существующего трубопровода для продуктов переработки нефти и газа федерального значения:
"Линейное сооружение - Продуктопровод ШФЛУ Оренбург-Салават 1-я нитка 0-214 км. Вынос продуктопровода ШФЛУ"
(наименование объекта, местоположение границ которого описано)

Выносной лист №44



Схема границ публичного сервитута

Выносной лист №45



Используемые условные знаки и обозначения: приведены на отдельной странице в конце раздела.

ОПИСАНИЕ МЕСТОПОЛОЖЕНИЯ ГРАНИЦ

Публичный сервитут для использования земель и (или) земельных участков в целях эксплуатации существующего трубопровода для продуктов переработки нефти и газа федерального значения: "Линейное сооружение - Продуктопровод ШФЛУ Оренбург-Салават 1-я нитка 0-214 км. Вынос продуктопровода ШФЛУ"

(наименование объекта, местоположение границ которого описано)

Схема границ публичного сервитута

Используемые условные знаки и обозначения:










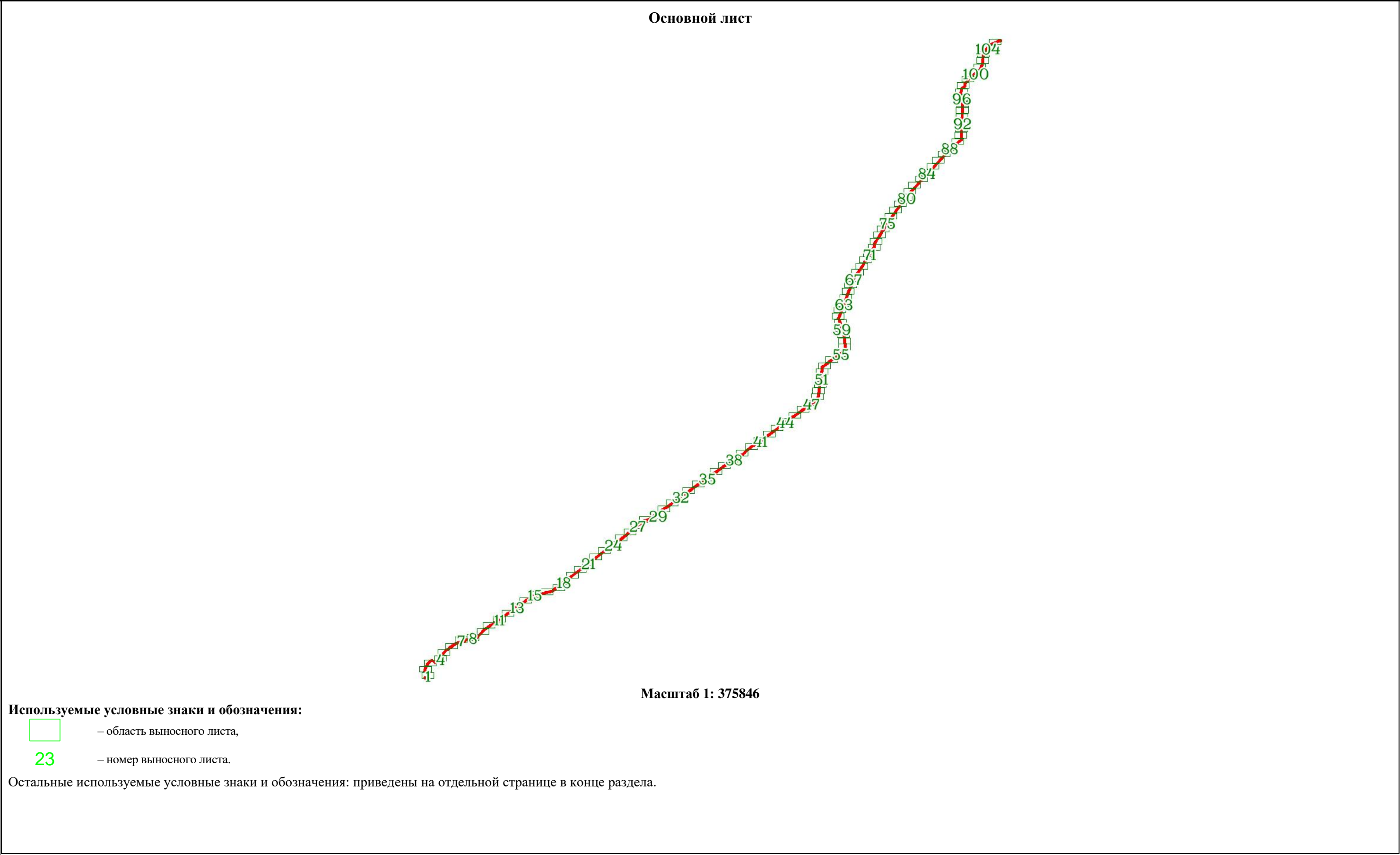
-  - граница кадастрового квартала
-  - граница кадастрового участка
-  - проектная граница публичного сервитута
- 56:21:1009001 - номер кадастрового квартала
- 56:21:1009001:25 - номер кадастрового участка
- 15. - характерная точка публичного сервитута
-  - граница сельского совета, населенного пункта, муниципального р-на
- с. Кардаилово - название населенного пункта
- — - - Проектное местоположение инженерного сооружения:
Линейное сооружение - Продуктопровод ШФЛУ
Оренбург-Салават 1-я нитка 0-214 км. Вынос продуктопровода ШФЛУ
-  - опорный столбик (указатель)
-  - КИП, КИК
-  - свеча
-  - задвижка
- Покровский с/с - название сельского совета
- Илекский район - название муниципального района
-  - область выносного листа
- 10 - номер выносного листа

Схема границ публичного сервитута

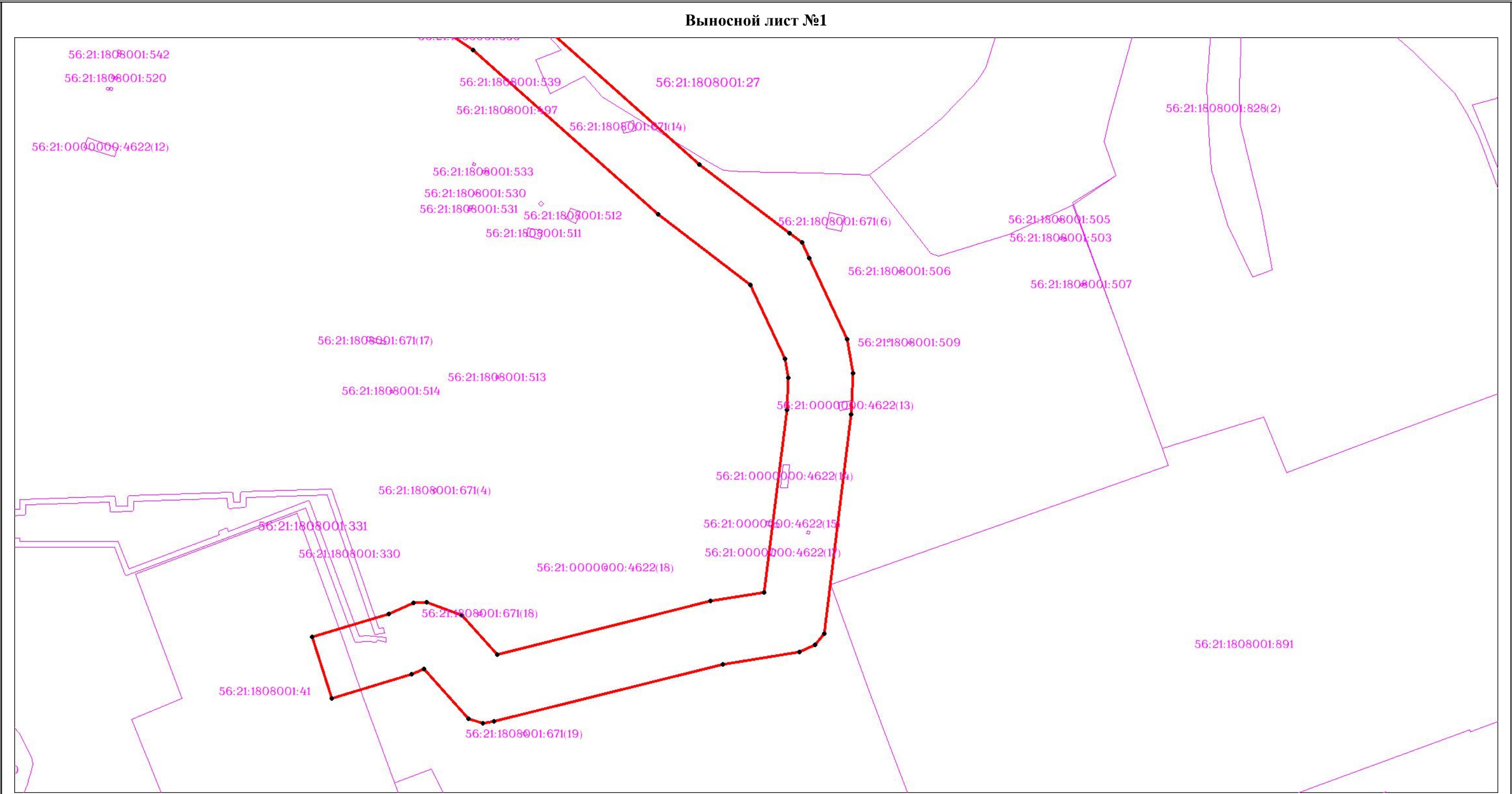


ОПИСАНИЕ МЕСТОПОЛОЖЕНИЯ ГРАНИЦ

Публичный сервитут для использования земель и (или) земельных участков в целях эксплуатации существующего трубопровода для продуктов переработки нефти и газа федерального значения: "Линейное сооружение - Продуктопровод ШФЛУ Оренбург-Салават 1-я нитка 0-214 км. Вынос продуктопровода ШФЛУ"

(наименование объекта, местоположение границ которого описано)

Схема границ публичного сервитута



Масштаб 1:3000

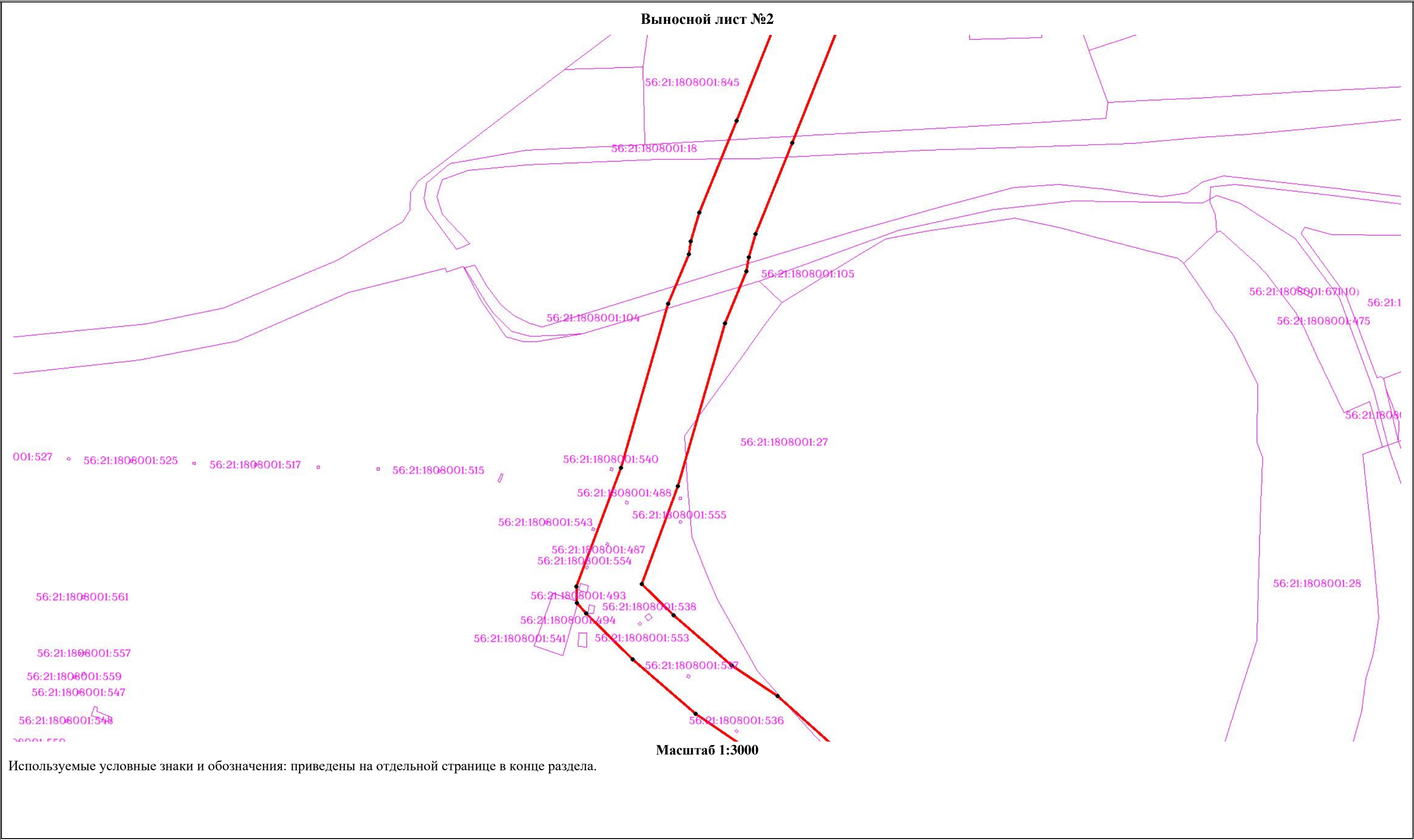
Используемые условные знаки и обозначения: приведены на отдельной странице в конце раздела.

ОПИСАНИЕ МЕСТОПОЛОЖЕНИЯ ГРАНИЦ

Публичный сервитут для использования земель и (или) земельных участков в целях эксплуатации существующего трубопровода для продуктов переработки нефти и газа федерального значения: "Линейное сооружение - Продуктопровод ШФЛУ Оренбург-Салават 1-я нитка 0-214 км. Вынос продуктопровода ШФЛУ"

(наименование объекта, местоположение границ которого описано)

Схема границ публичного сервитута

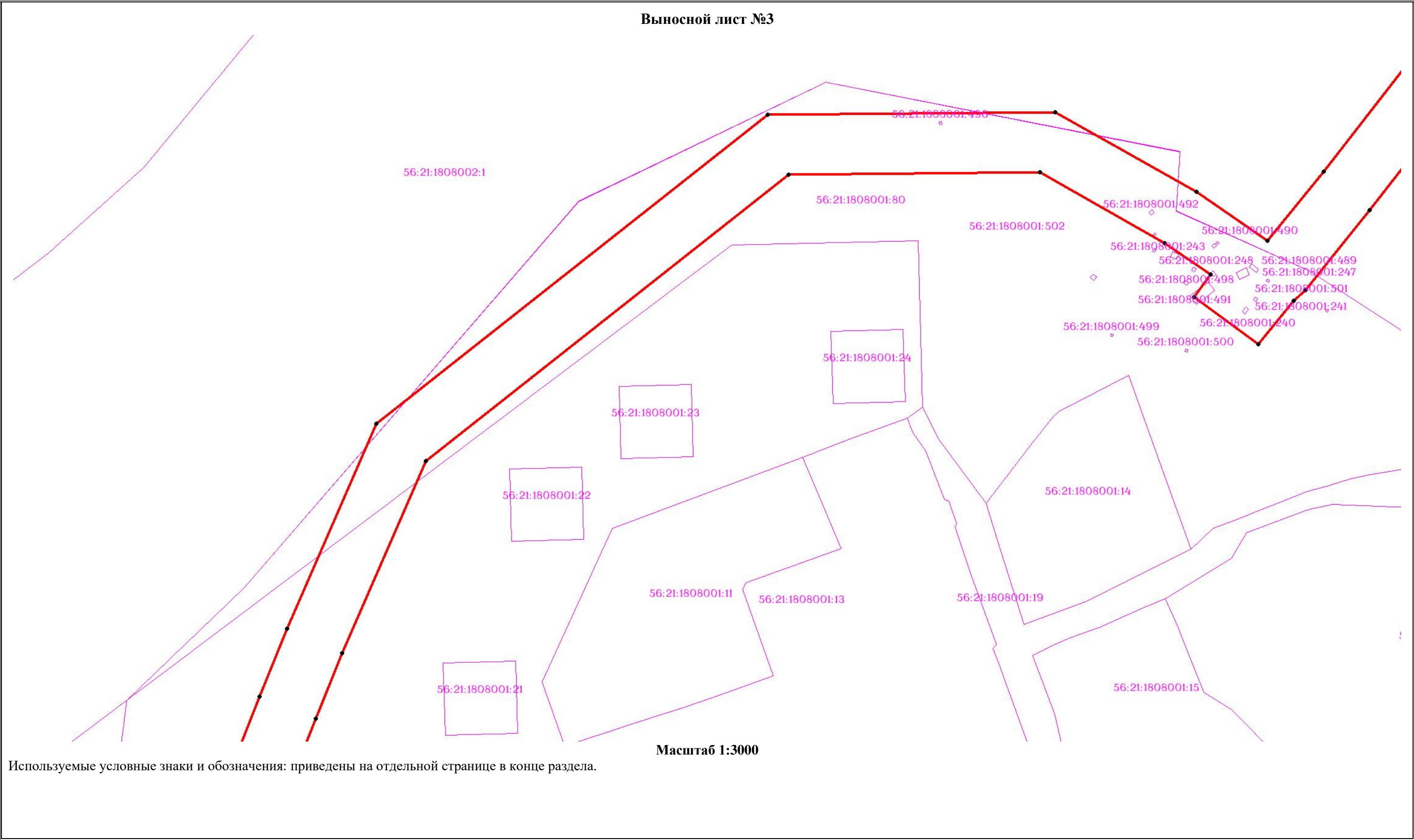


ОПИСАНИЕ МЕСТОПОЛОЖЕНИЯ ГРАНИЦ

Публичный сервитут для использования земель и (или) земельных участков в целях эксплуатации существующего трубопровода для продуктов переработки нефти и газа федерального значения: "Линейное сооружение - Продуктопровод ШФЛУ Оренбург-Салават 1-я нитка 0-214 км. Вынос продуктопровода ШФЛУ"

(наименование объекта, местоположение границ которого описано)

Схема границ публичного сервитута




ОПИСАНИЕ МЕСТОПОЛОЖЕНИЯ ГРАНИЦ

Публичный сервитут для использования земель и (или) земельных участков в целях эксплуатации существующего трубопровода для продуктов переработки нефти и газа федерального значения: "Линейное сооружение - Продуктопровод ШФЛУ Оренбург-Салават 1-я нитка 0-214 км. Вынос продуктопровода ШФЛУ"

(наименование объекта, местоположение границ которого описано)

Схема границ публичного сервитута




ОПИСАНИЕ МЕСТОПОЛОЖЕНИЯ ГРАНИЦ

Публичный сервитут для использования земель и (или) земельных участков в целях эксплуатации существующего трубопровода для продуктов переработки нефти и газа федерального значения: "Линейное сооружение - Продуктопровод ШФЛУ Оренбург-Салават 1-я нитка 0-214 км. Вынос продуктопровода ШФЛУ"

(наименование объекта, местоположение границ которого описано)

Схема границ публичного сервитута

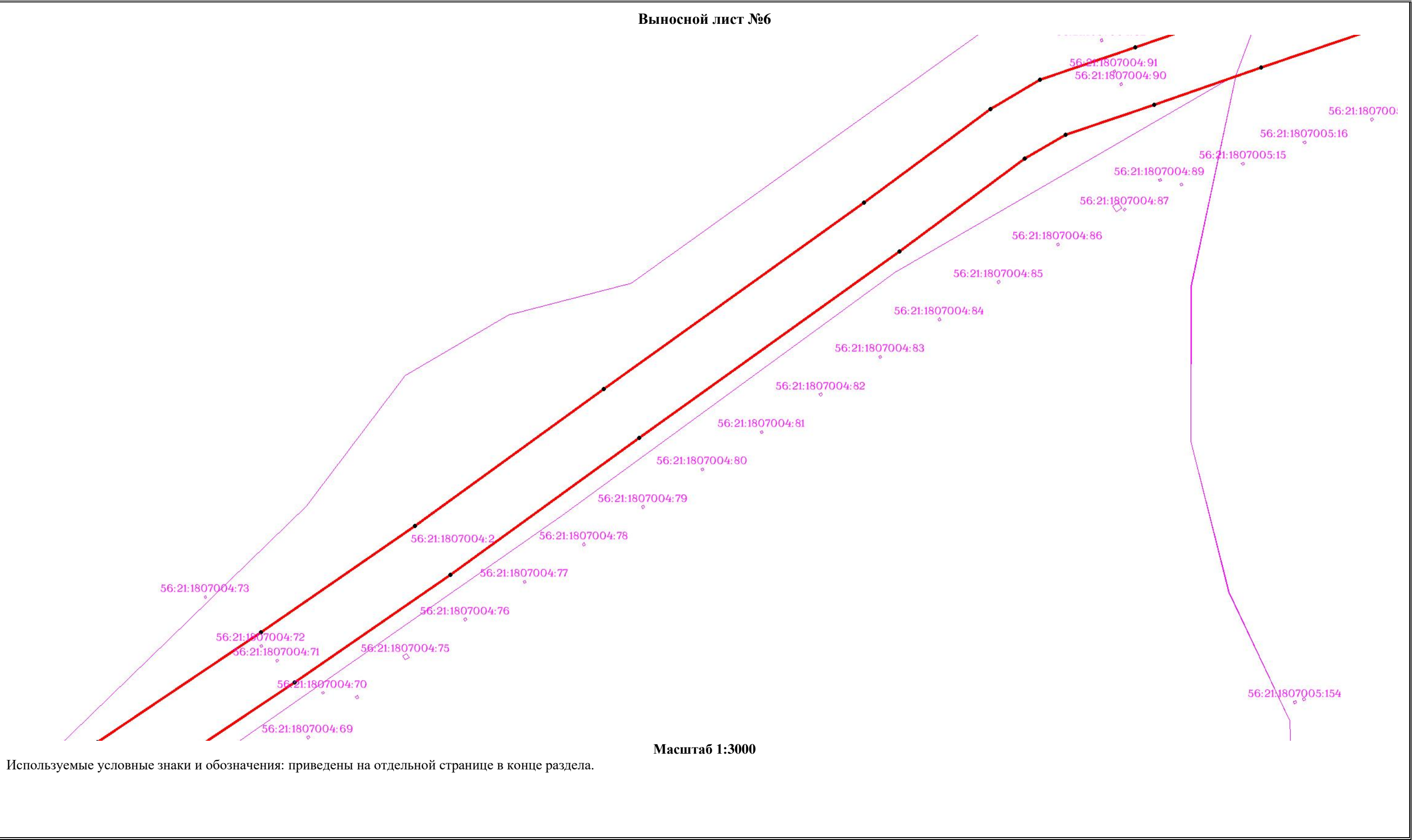


ОПИСАНИЕ МЕСТОПОЛОЖЕНИЯ ГРАНИЦ

Публичный сервитут для использования земель и (или) земельных участков в целях эксплуатации существующего трубопровода для продуктов переработки нефти и газа федерального значения: "Линейное сооружение - Продуктопровод ШФЛУ Оренбург-Салават 1-я нитка 0-214 км. Вынос продуктопровода ШФЛУ"

(наименование объекта, местоположение границ которого описано)

Схема границ публичного сервитута

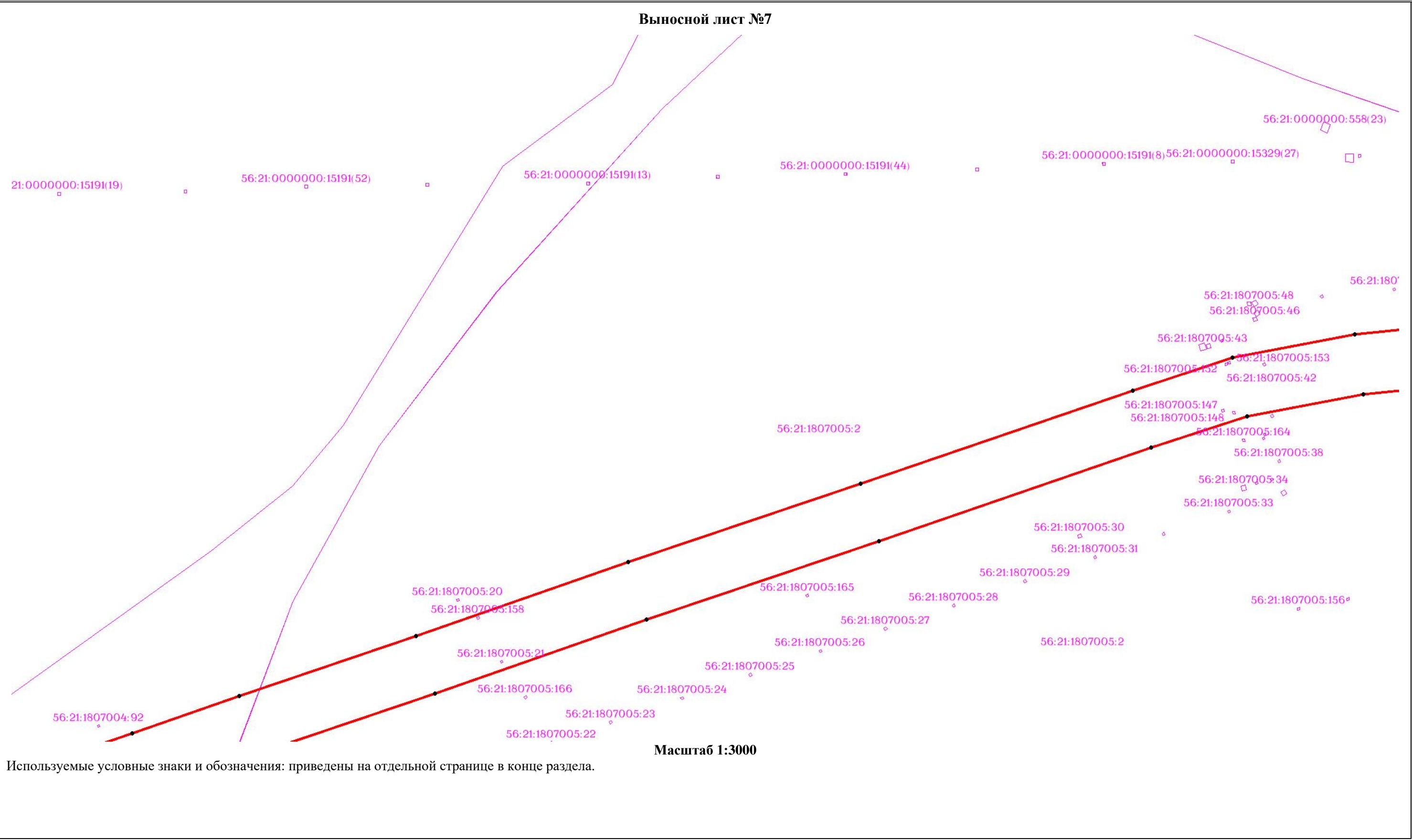


ОПИСАНИЕ МЕСТОПОЛОЖЕНИЯ ГРАНИЦ

Публичный сервитут для использования земель и (или) земельных участков в целях эксплуатации существующего трубопровода для продуктов переработки нефти и газа федерального значения: "Линейное сооружение - Продуктопровод ШФЛУ Оренбург-Салават 1-я нитка 0-214 км. Вынос продуктопровода ШФЛУ"

(наименование объекта, местоположение границ которого описано)

Схема границ публичного сервитута

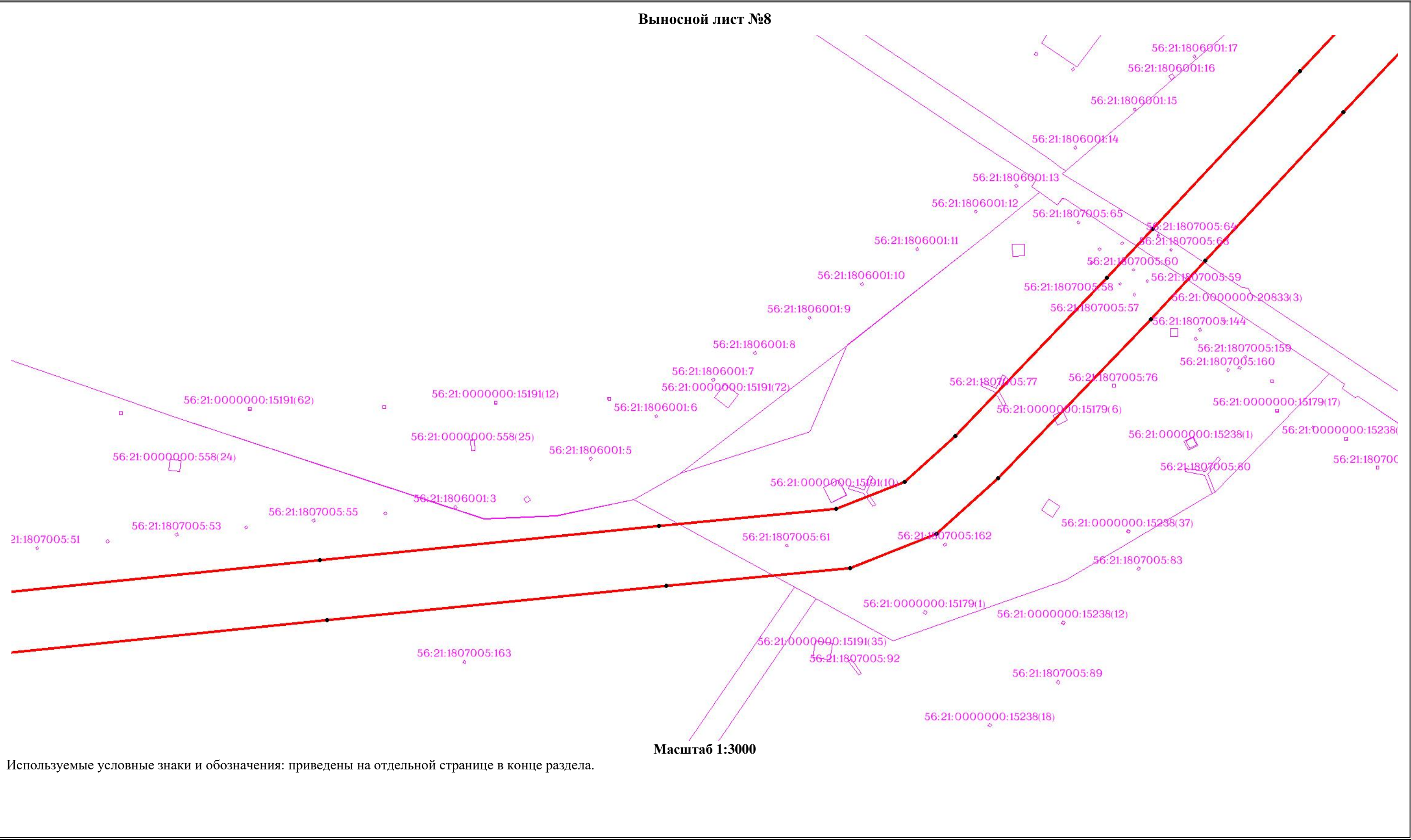


ОПИСАНИЕ МЕСТОПОЛОЖЕНИЯ ГРАНИЦ

Публичный сервитут для использования земель и (или) земельных участков в целях эксплуатации существующего трубопровода для продуктов переработки нефти и газа федерального значения: "Линейное сооружение - Продуктопровод ШФЛУ Оренбург-Салават 1-я нитка 0-214 км. Вынос продуктопровода ШФЛУ"

(наименование объекта, местоположение границ которого описано)

Схема границ публичного сервитута



ОПИСАНИЕ МЕСТОПОЛОЖЕНИЯ ГРАНИЦ

Публичный сервитут для использования земель и (или) земельных участков в целях эксплуатации существующего трубопровода для продуктов переработки нефти и газа федерального значения: "Линейное сооружение - Продуктопровод ШФЛУ Оренбург-Салават 1-я нитка 0-214 км. Вынос продуктопровода ШФЛУ"

(наименование объекта, местоположение границ которого описано)

Схема границ публичного сервитута

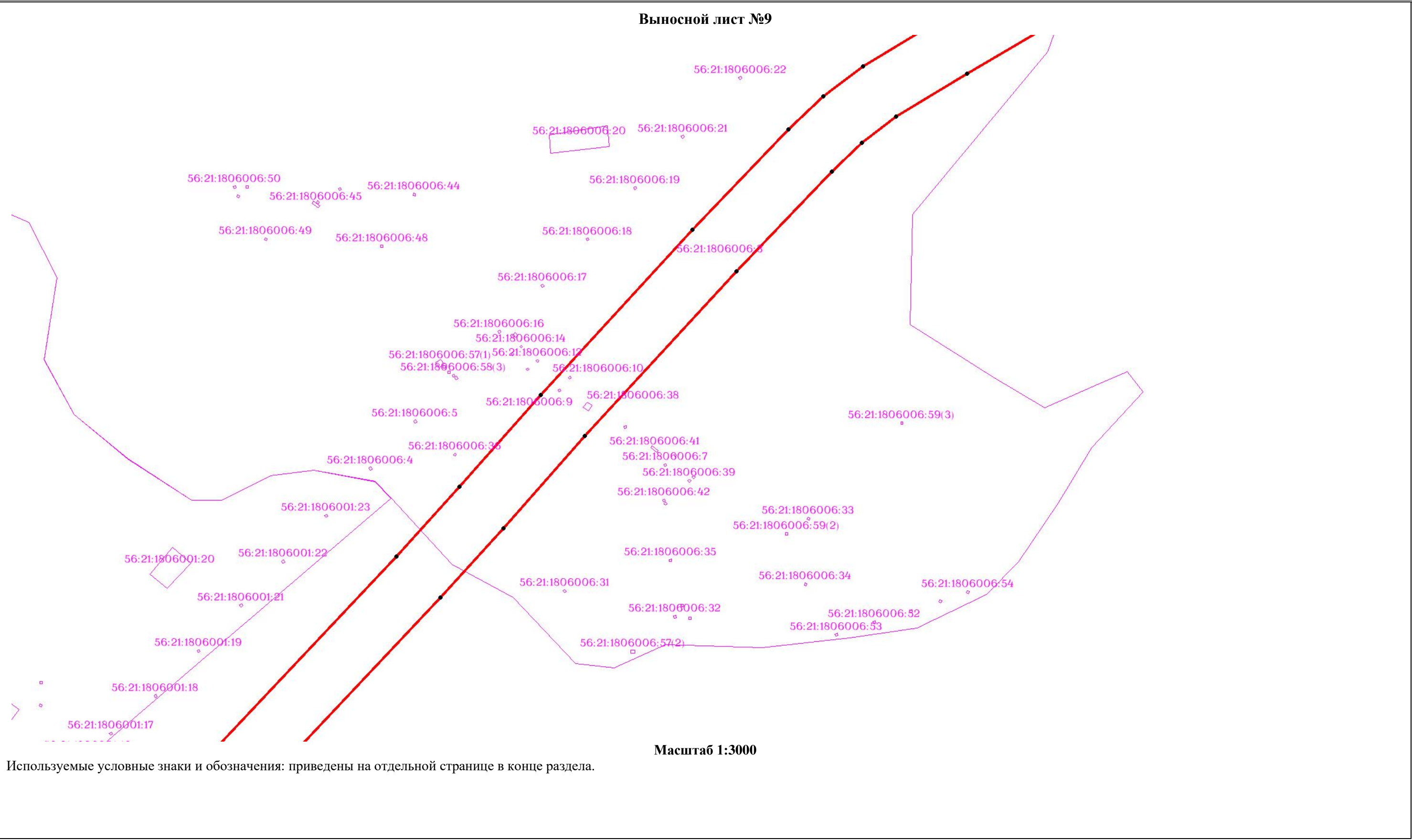



Схема границ публичного сервитута

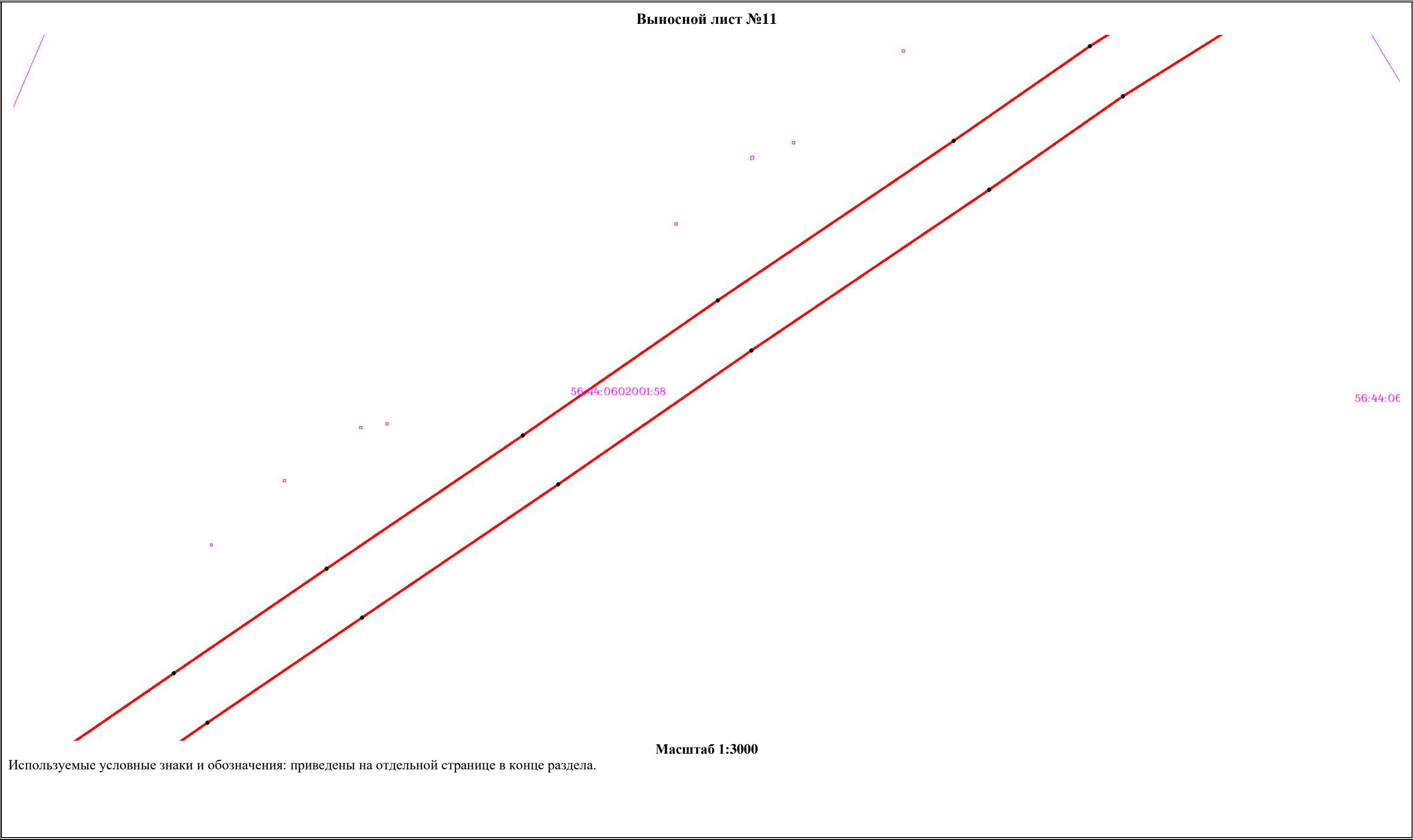


ОПИСАНИЕ МЕСТОПОЛОЖЕНИЯ ГРАНИЦ

Публичный сервитут для использования земель и (или) земельных участков в целях эксплуатации существующего трубопровода для продуктов переработки нефти и газа федерального значения: "Линейное сооружение - Продуктопровод ШФЛУ Оренбург-Салават 1-я нитка 0-214 км. Вынос продуктопровода ШФЛУ"

(наименование объекта, местоположение границ которого описано)

Схема границ публичного сервитута



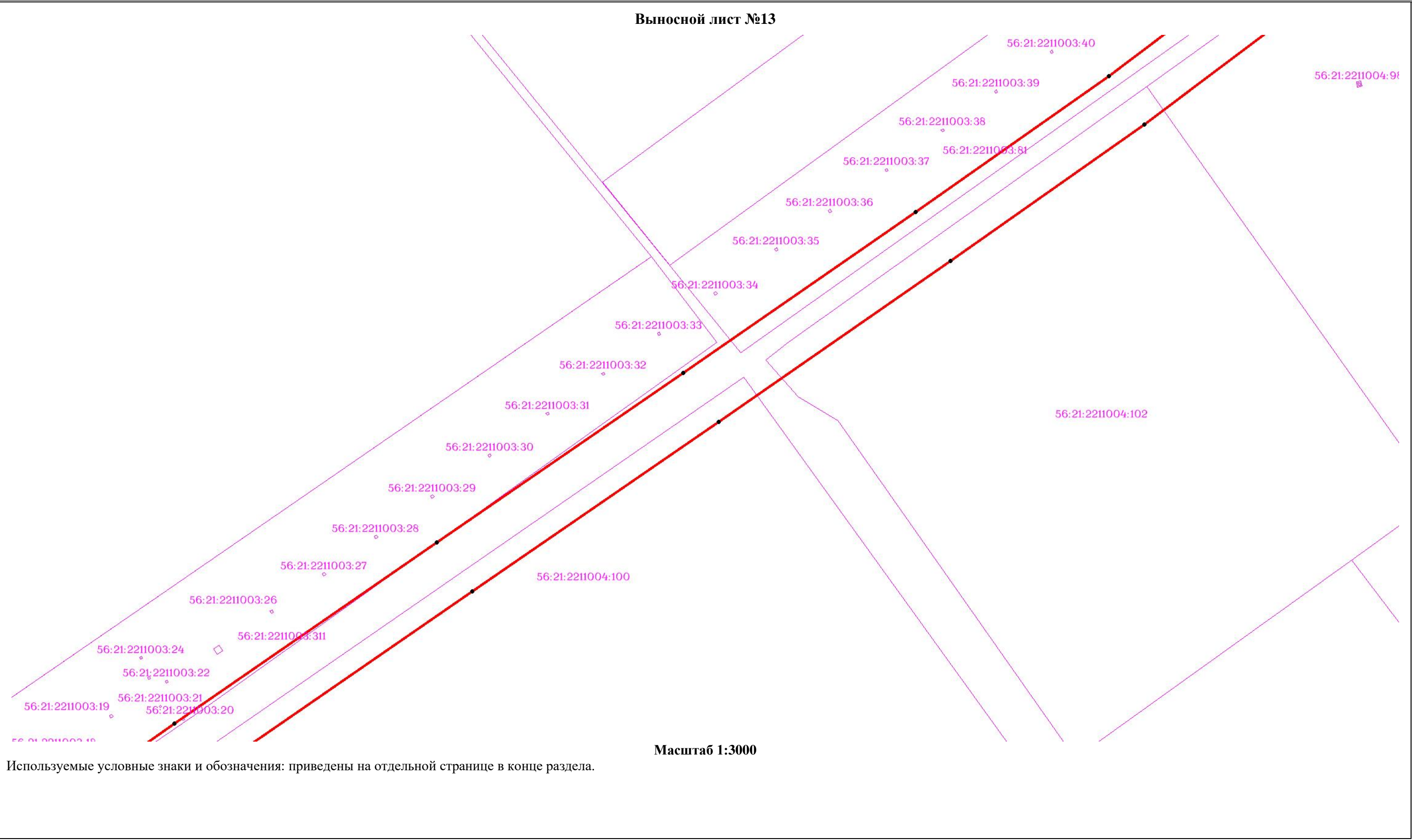
Публичный сервитут для использования земель и (или) земельных участков в целях эксплуатации существующего трубопровода для продуктов переработки нефти и газа федерального значения: "Линейное сооружение - Продуктопровод ШФЛУ Оренбург-Салават 1-я нитка 0-214 км. Вынос продуктопровода ШФЛУ"
(наименование объекта, местоположение границ которого описано)

Выносной лист №12



Используемые условные знаки и обозначения: приведены на отдельной странице в конце раздела.

Схема границ публичного сервитута

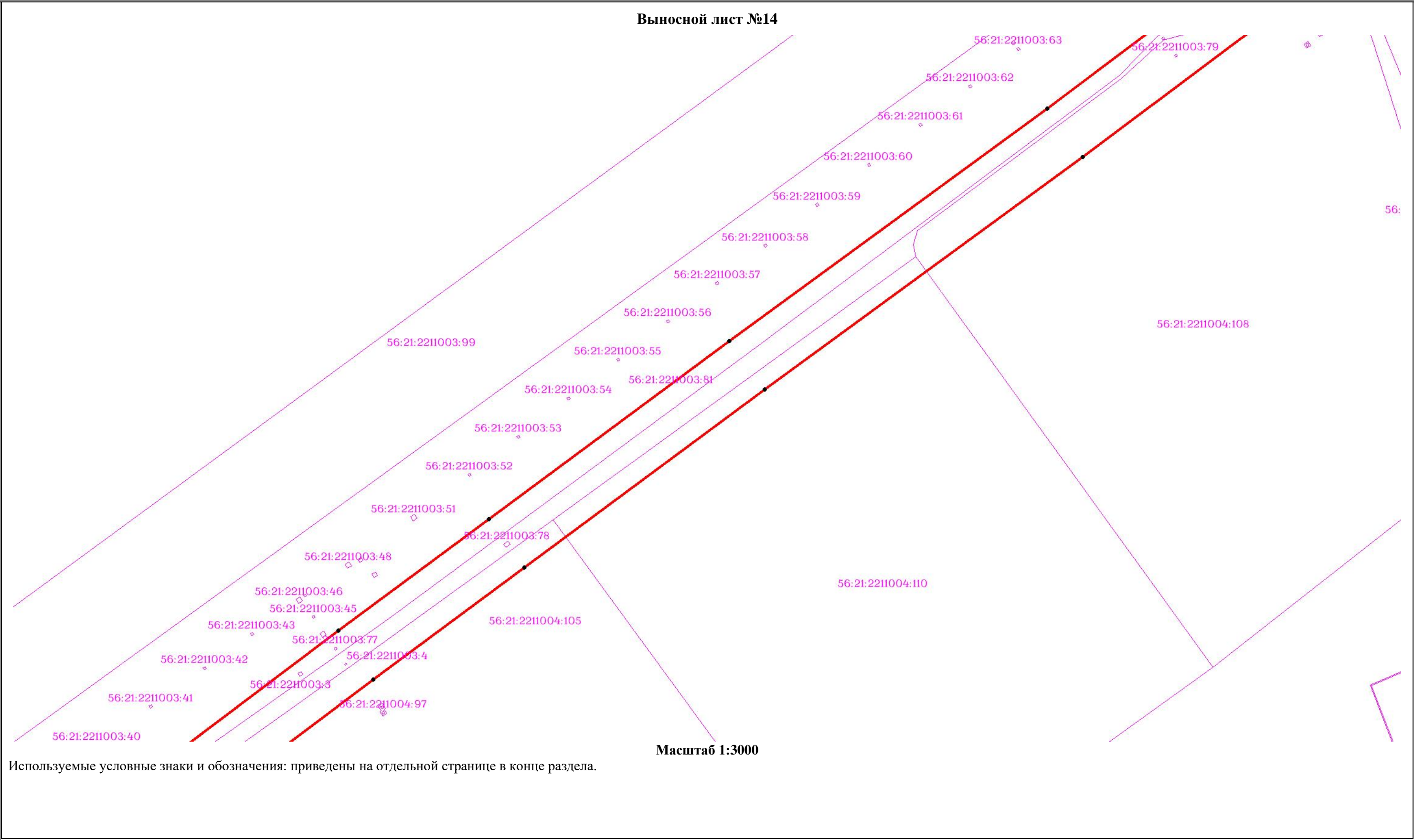


ОПИСАНИЕ МЕСТОПОЛОЖЕНИЯ ГРАНИЦ

Публичный сервитут для использования земель и (или) земельных участков в целях эксплуатации существующего трубопровода для продуктов переработки нефти и газа федерального значения: "Линейное сооружение - Продуктопровод ШФЛУ Оренбург-Салават 1-я нитка 0-214 км. Вынос продуктопровода ШФЛУ"

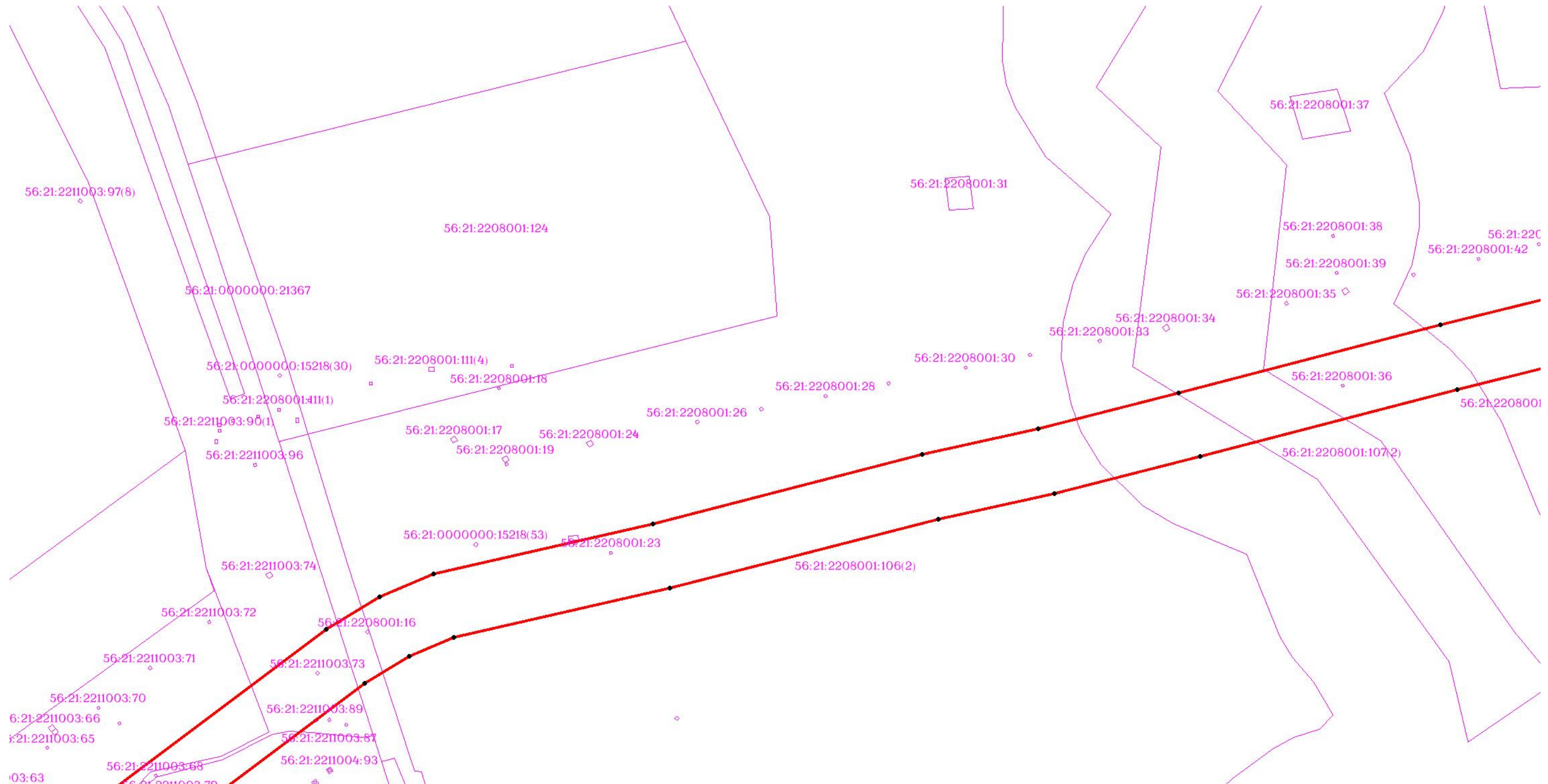
(наименование объекта, местоположение границ которого описано)

Схема границ публичного сервитута



Публичный сервитут для использования земель и (или) земельных участков в целях эксплуатации существующего трубопровода для продуктов переработки нефти и газа федерального значения: "Линейное сооружение - Продуктопровод ШФЛУ Оренбург-Салават 1-я нитка 0-214 км. Вынос продуктопровода ШФЛУ"

Выносной лист №15



Масштаб 1:3000

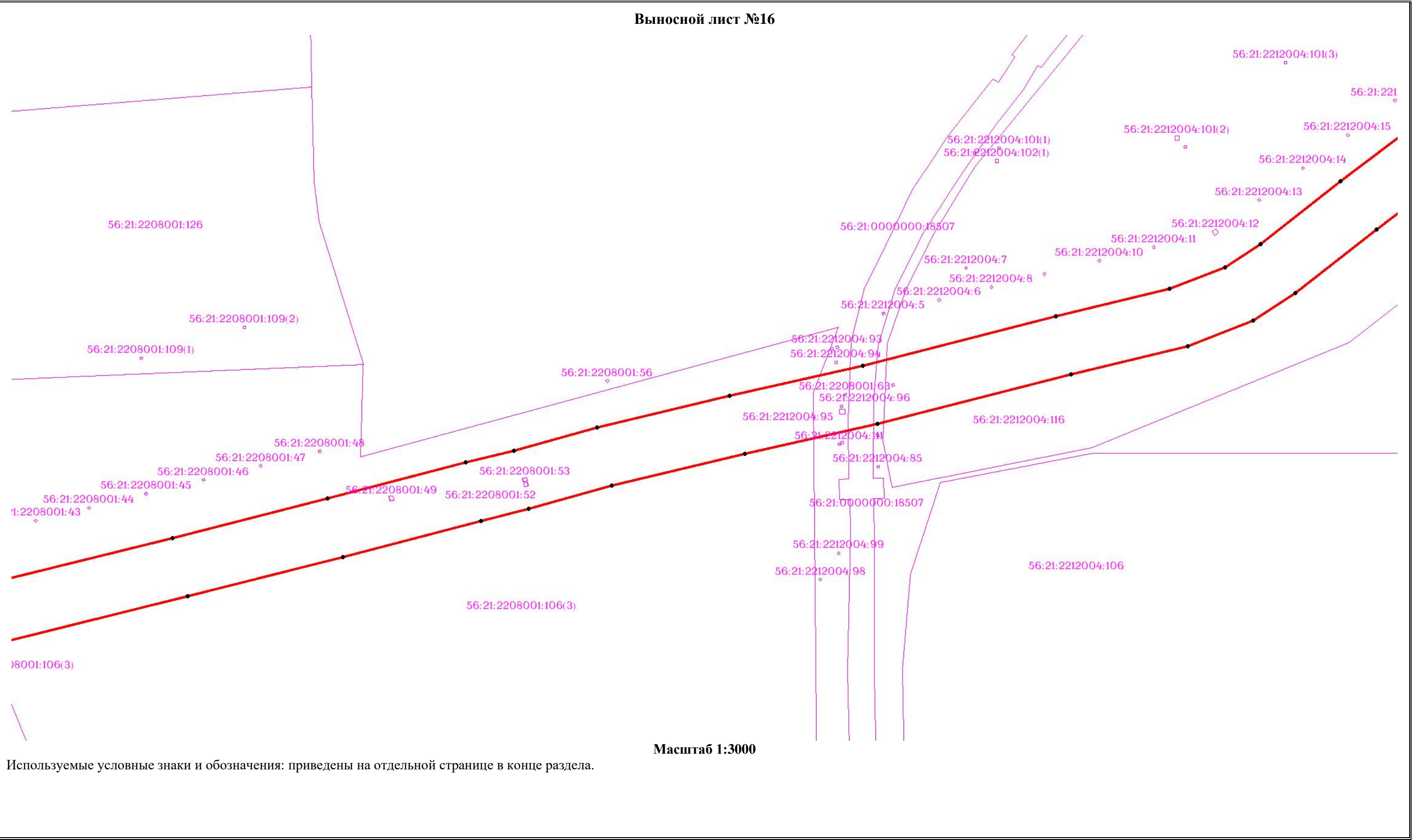
Используемые условные знаки и обозначения: приведены на отдельной странице в конце раздела.

ОПИСАНИЕ МЕСТОПОЛОЖЕНИЯ ГРАНИЦ

Публичный сервитут для использования земель и (или) земельных участков в целях эксплуатации существующего трубопровода для продуктов переработки нефти и газа федерального значения: "Линейное сооружение - Продуктопровод ШФЛУ Оренбург-Салават 1-я нитка 0-214 км. Вынос продуктопровода ШФЛУ"

(наименование объекта, местоположение границ которого описано)

Схема границ публичного сервитута

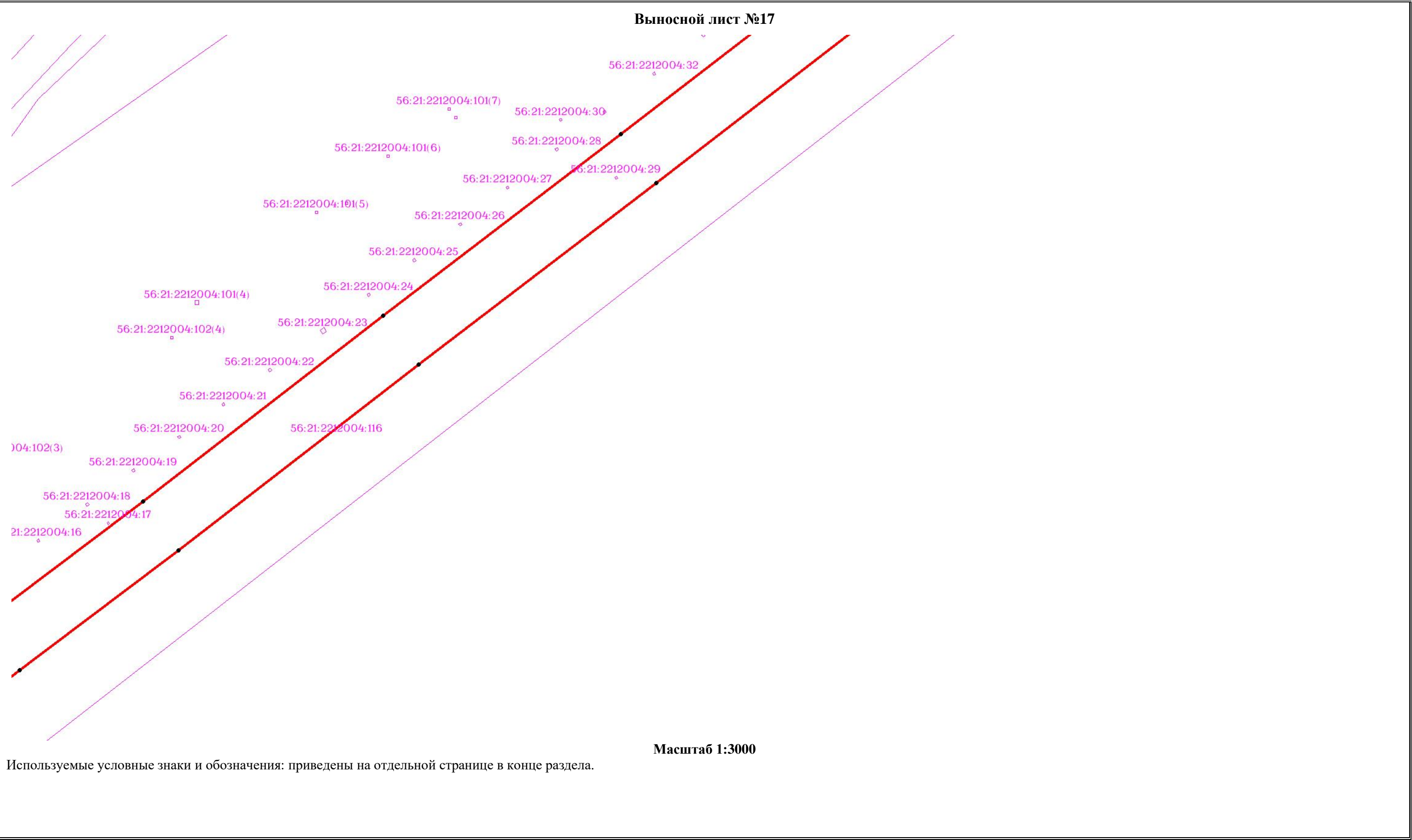


ОПИСАНИЕ МЕСТОПОЛОЖЕНИЯ ГРАНИЦ

Публичный сервитут для использования земель и (или) земельных участков в целях эксплуатации существующего трубопровода для продуктов переработки нефти и газа федерального значения: "Линейное сооружение - Продуктопровод ШФЛУ Оренбург-Салават 1-я нитка 0-214 км. Вынос продуктопровода ШФЛУ"

(наименование объекта, местоположение границ которого описано)

Схема границ публичного сервитута



ОПИСАНИЕ МЕСТОПОЛОЖЕНИЯ ГРАНИЦ

Публичный сервитут для использования земель и (или) земельных участков в целях эксплуатации существующего трубопровода для продуктов переработки нефти и газа федерального значения: "Линейное сооружение - Продуктопровод ШФЛУ Оренбург-Салават 1-я нитка 0-214 км. Вынос продуктопровода ШФЛУ"

(наименование объекта, местоположение границ которого описано)

Схема границ публичного сервитута

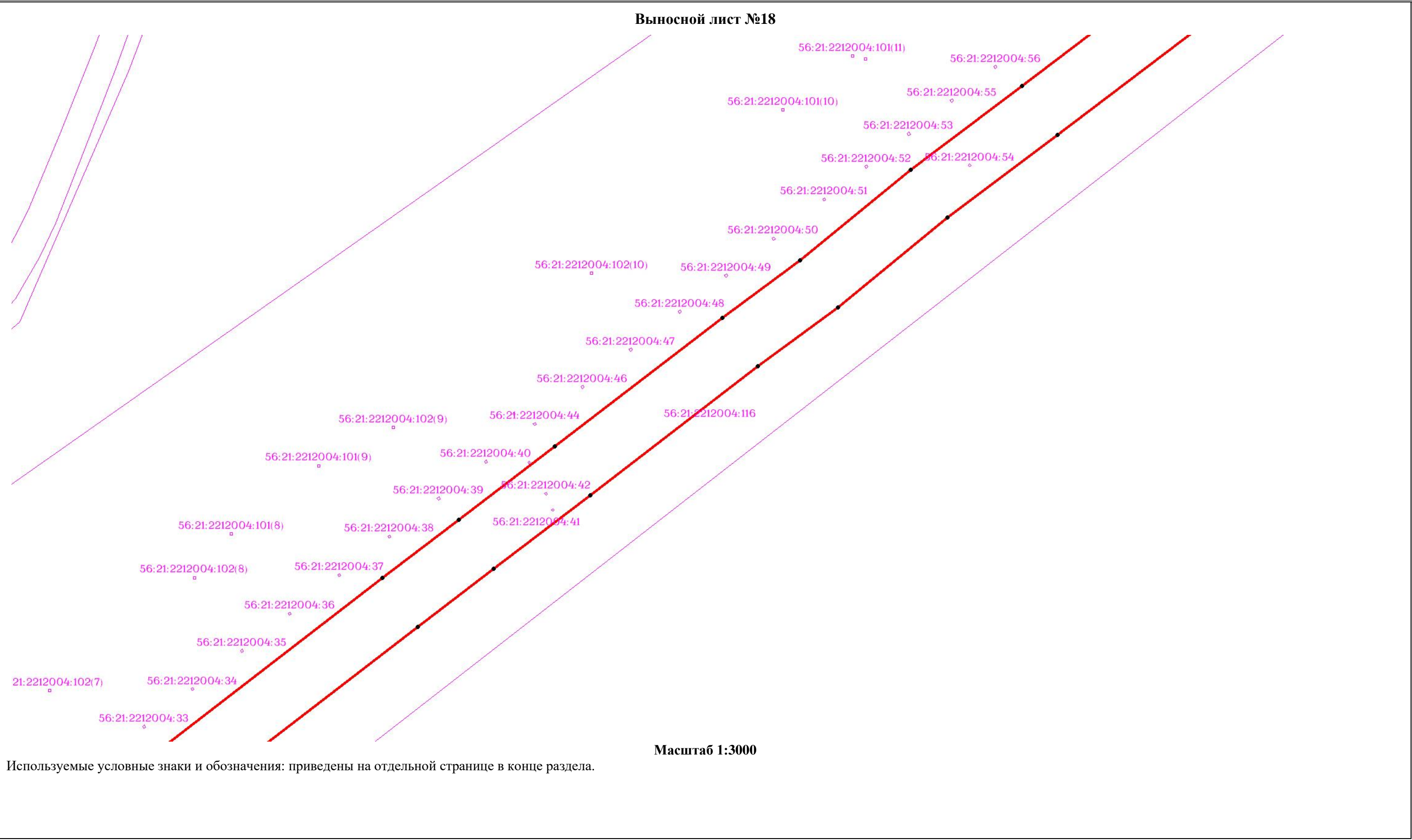


Схема границ публичного сервитута

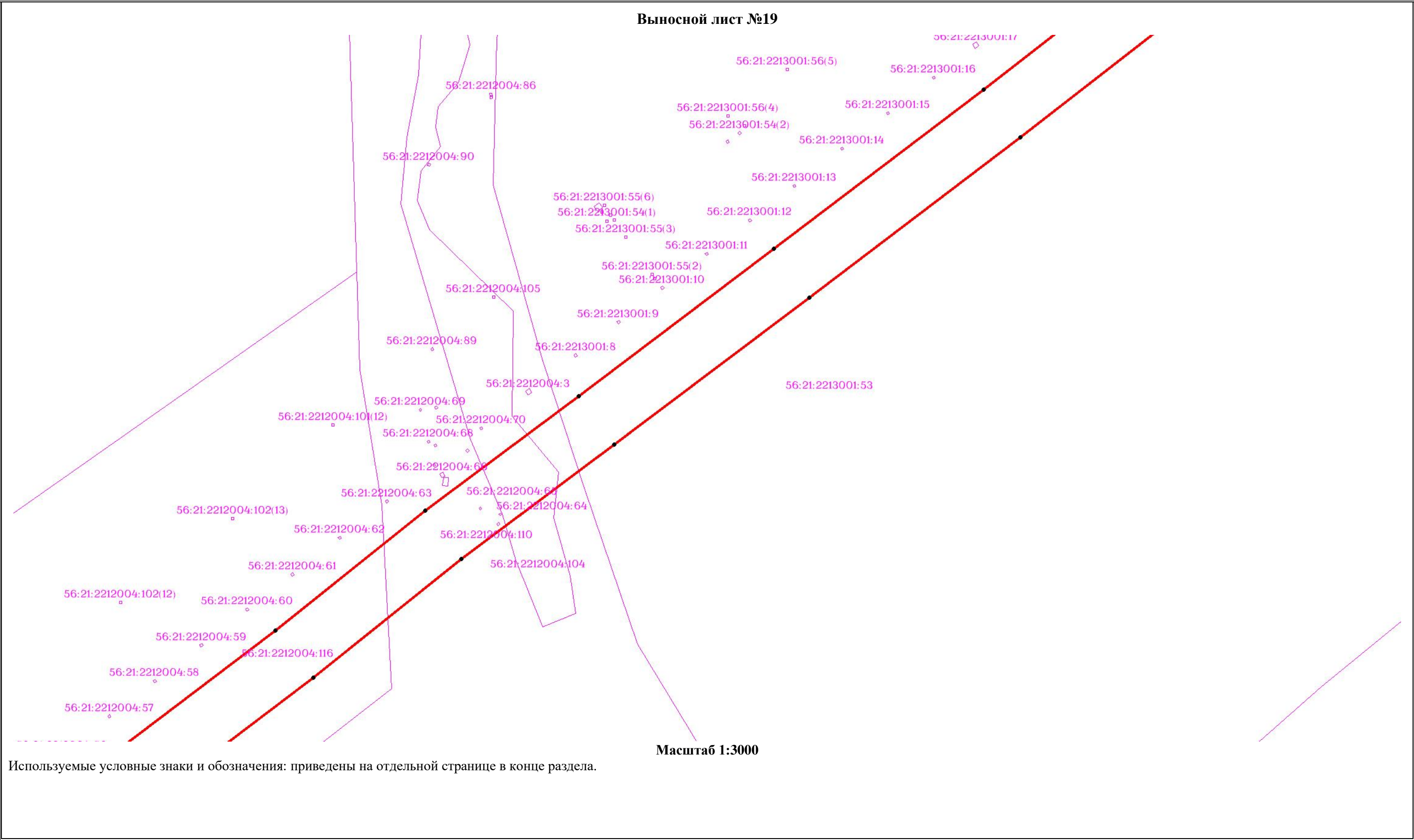
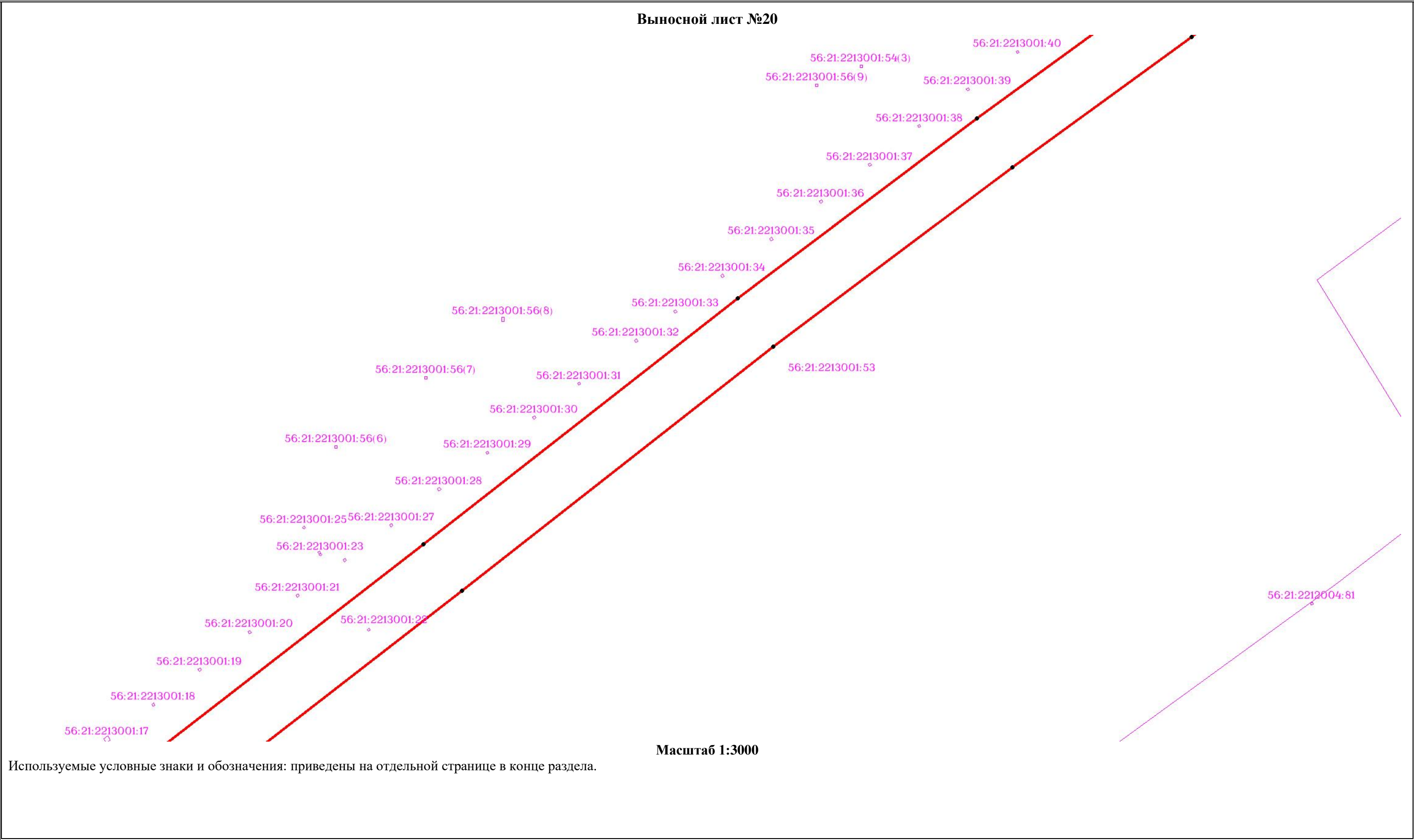


Схема границ публичного сервитута

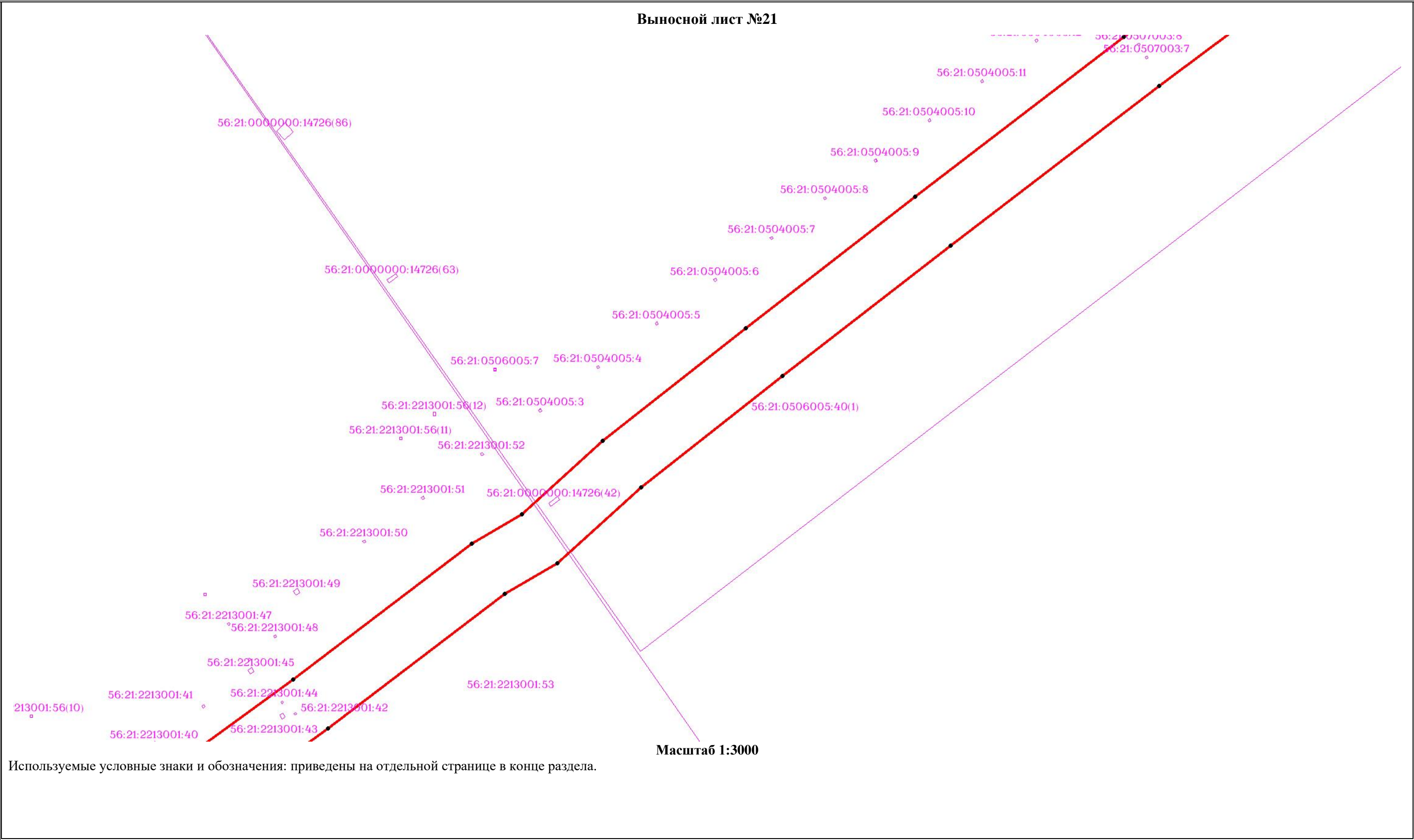


ОПИСАНИЕ МЕСТОПОЛОЖЕНИЯ ГРАНИЦ

Публичный сервитут для использования земель и (или) земельных участков в целях эксплуатации существующего трубопровода для продуктов переработки нефти и газа федерального значения: "Линейное сооружение - Продуктопровод ШФЛУ Оренбург-Салават 1-я нитка 0-214 км. Вынос продуктопровода ШФЛУ"

(наименование объекта, местоположение границ которого описано)

Схема границ публичного сервитута



Публичный сервитут для использования земель и (или) земельных участков в целях эксплуатации существующего трубопровода для продуктов переработки нефти и газа федерального значения: "Линейное сооружение - Продуктопровод ШФЛУ Оренбург-Салават 1-я нитка 0-214 км. Вынос продуктопровода ШФЛУ"
(наименование объекта, местоположение границ которого описано)

Выносной лист №22



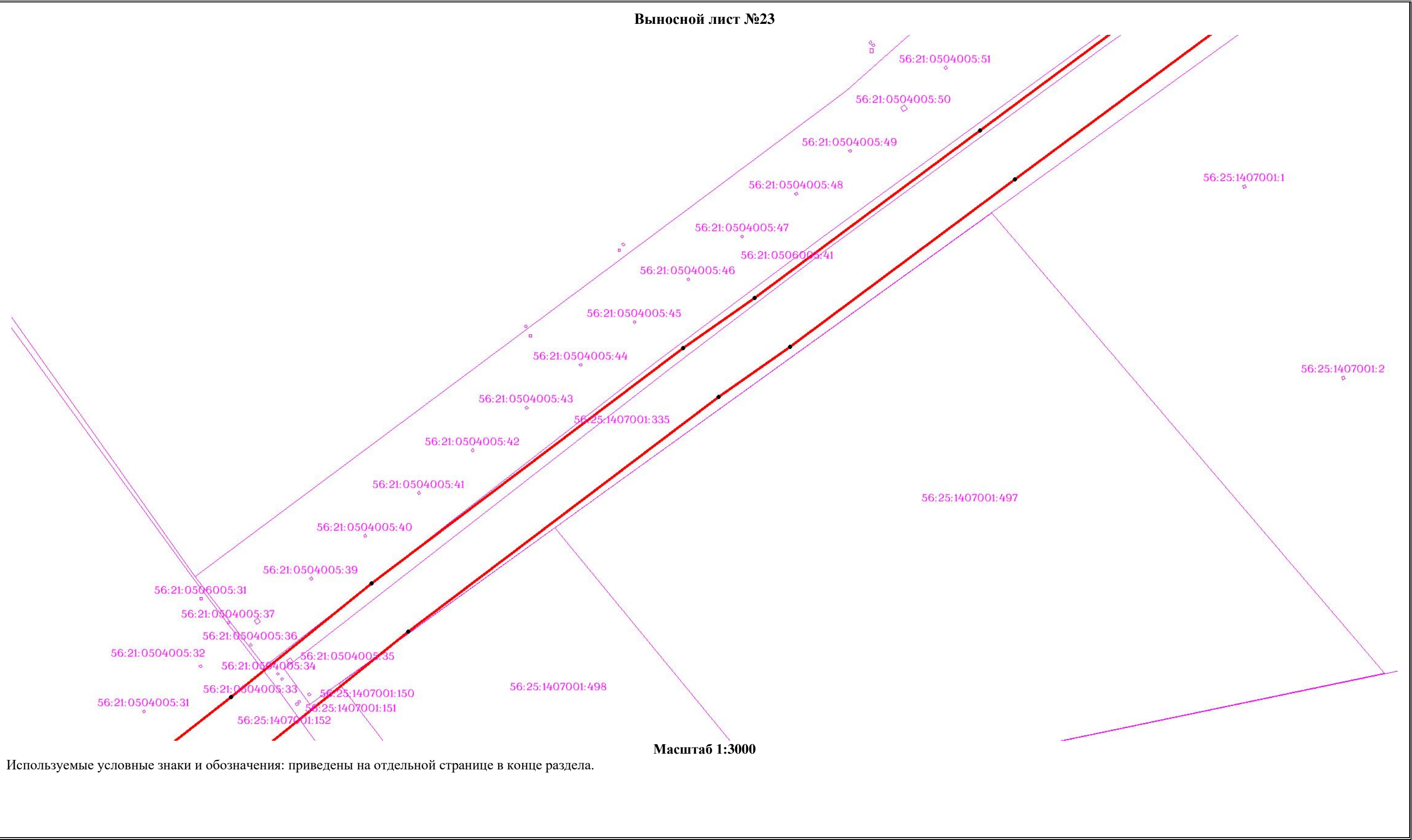
Используемые условные знаки и обозначения: приведены на отдельной странице в конце раздела.

ОПИСАНИЕ МЕСТОПОЛОЖЕНИЯ ГРАНИЦ

Публичный сервитут для использования земель и (или) земельных участков в целях эксплуатации существующего трубопровода для продуктов переработки нефти и газа федерального значения: "Линейное сооружение - Продуктопровод ШФЛУ Оренбург-Салават 1-я нитка 0-214 км. Вынос продуктопровода ШФЛУ"

(наименование объекта, местоположение границ которого описано)

Схема границ публичного сервитута



ОПИСАНИЕ МЕСТОПОЛОЖЕНИЯ ГРАНИЦ

Публичный сервитут для использования земель и (или) земельных участков в целях эксплуатации существующего трубопровода для продуктов переработки нефти и газа федерального значения: "Линейное сооружение - Продуктопровод ШФЛУ Оренбург-Салават 1-я нитка 0-214 км. Вынос продуктопровода ШФЛУ"

(наименование объекта, местоположение границ которого описано)

Схема границ публичного сервитута




Схема границ публичного сервитута

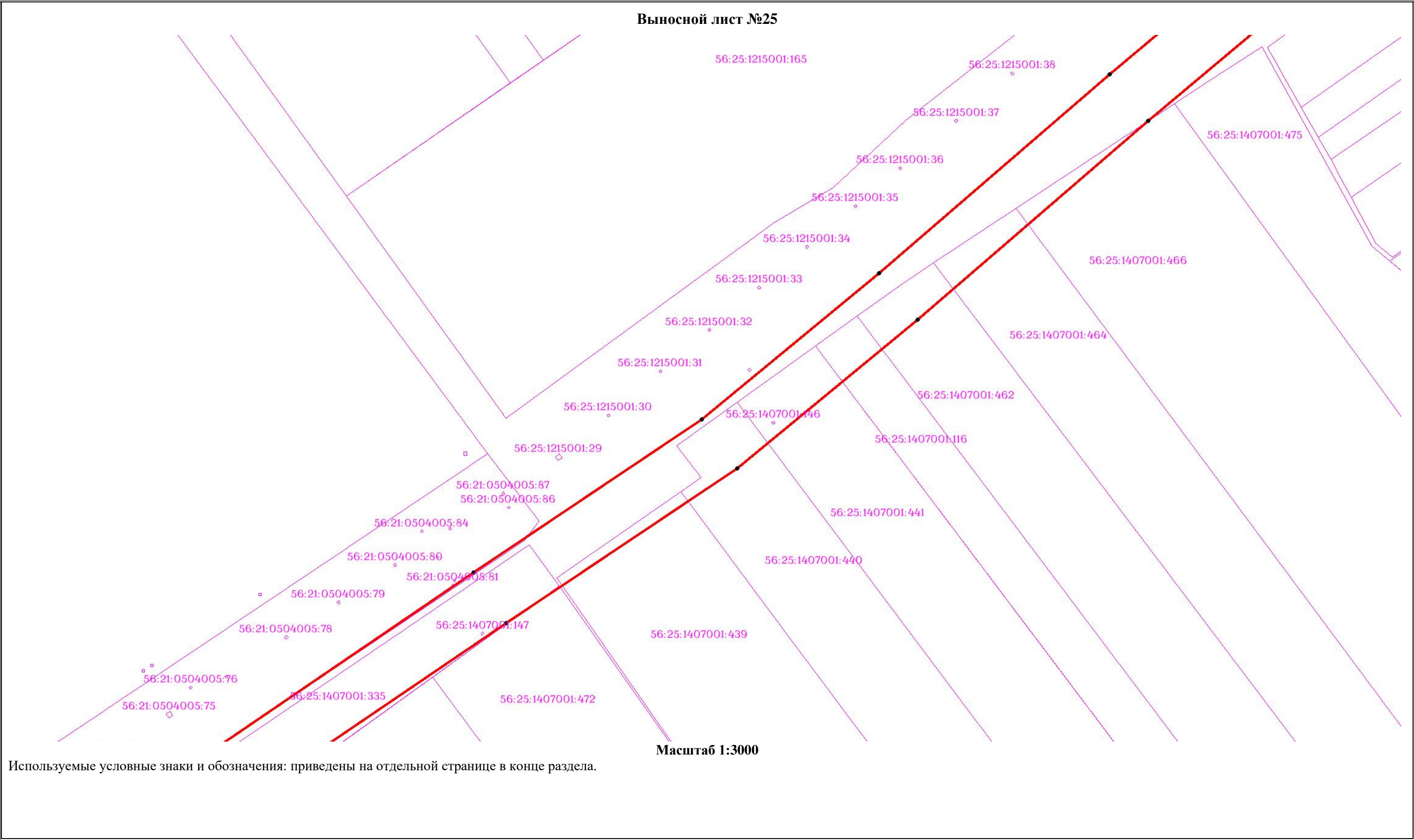



Схема границ публичного сервитута

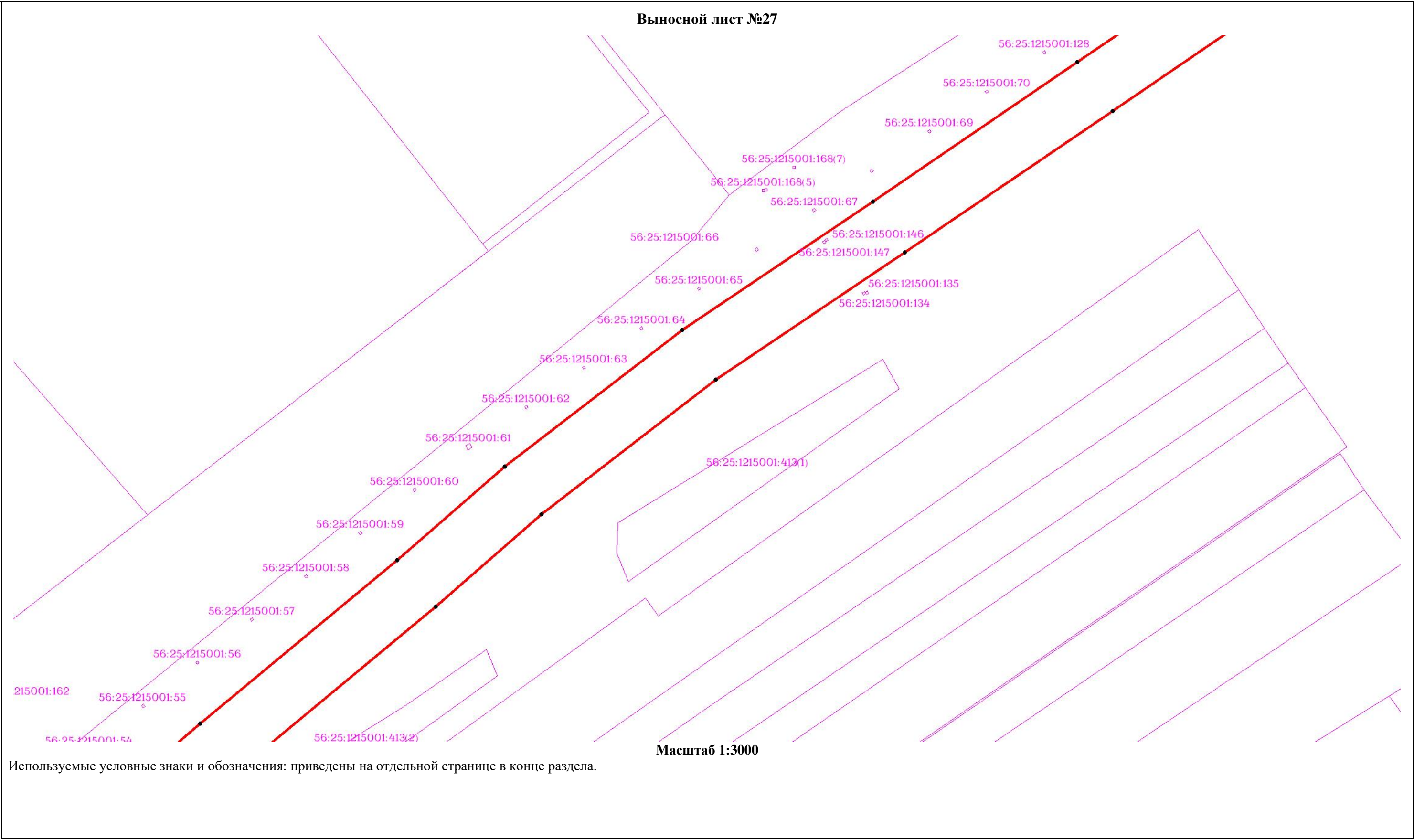


ОПИСАНИЕ МЕСТОПОЛОЖЕНИЯ ГРАНИЦ

Публичный сервитут для использования земель и (или) земельных участков в целях эксплуатации существующего трубопровода для продуктов переработки нефти и газа федерального значения: "Линейное сооружение - Продуктопровод ШФЛУ Оренбург-Салават 1-я нитка 0-214 км. Вынос продуктопровода ШФЛУ"

(наименование объекта, местоположение границ которого описано)

Схема границ публичного сервитута

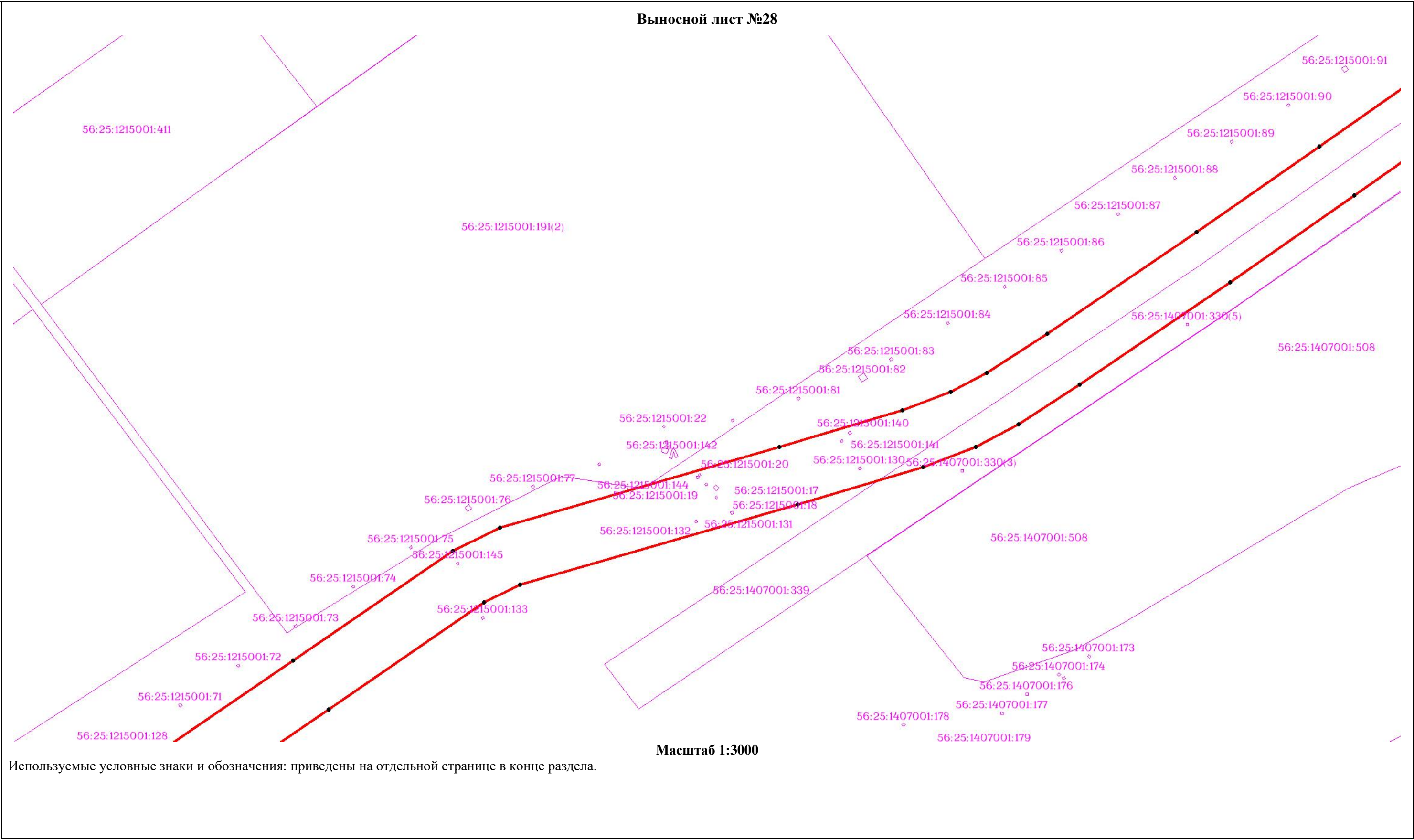


ОПИСАНИЕ МЕСТОПОЛОЖЕНИЯ ГРАНИЦ

Публичный сервитут для использования земель и (или) земельных участков в целях эксплуатации существующего трубопровода для продуктов переработки нефти и газа федерального значения: "Линейное сооружение - Продуктопровод ШФЛУ Оренбург-Салават 1-я нитка 0-214 км. Вынос продуктопровода ШФЛУ"

(наименование объекта, местоположение границ которого описано)

Схема границ публичного сервитута

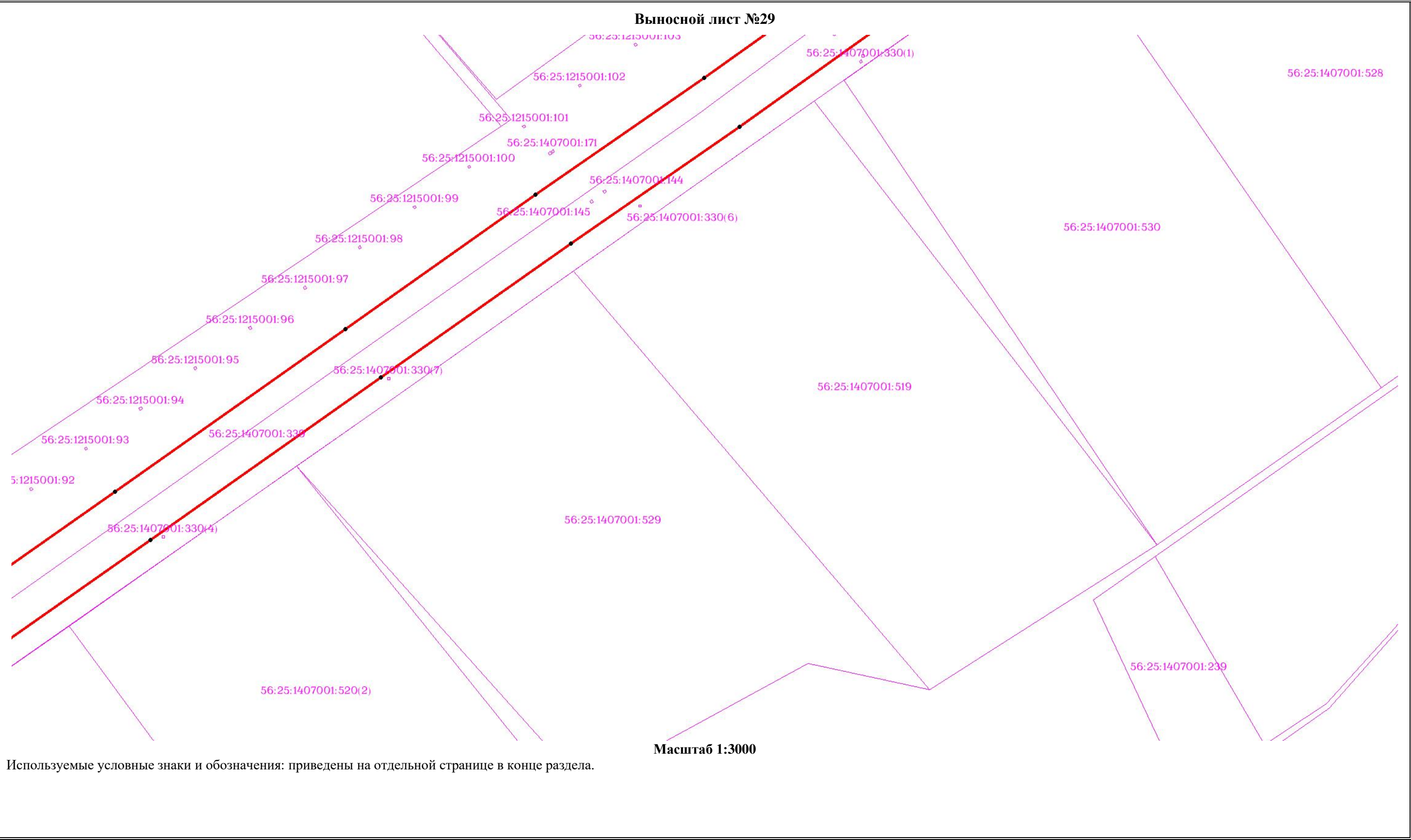


ОПИСАНИЕ МЕСТОПОЛОЖЕНИЯ ГРАНИЦ

Публичный сервитут для использования земель и (или) земельных участков в целях эксплуатации существующего трубопровода для продуктов переработки нефти и газа федерального значения: "Линейное сооружение - Продуктопровод ШФЛУ Оренбург-Салават 1-я нитка 0-214 км. Вынос продуктопровода ШФЛУ"

(наименование объекта, местоположение границ которого описано)

Схема границ публичного сервитута



Публичный сервитут для использования земель и (или) земельных участков в целях эксплуатации существующего трубопровода для продуктов переработки нефти и газа федерального значения: "Линейное сооружение - Продуктопровод ШФЛУ Оренбург-Салават 1-я нитка 0-214 км. Вынос продуктопровода ШФЛУ"
(наименование объекта, местоположение границ которого описано)

Выносной лист №30



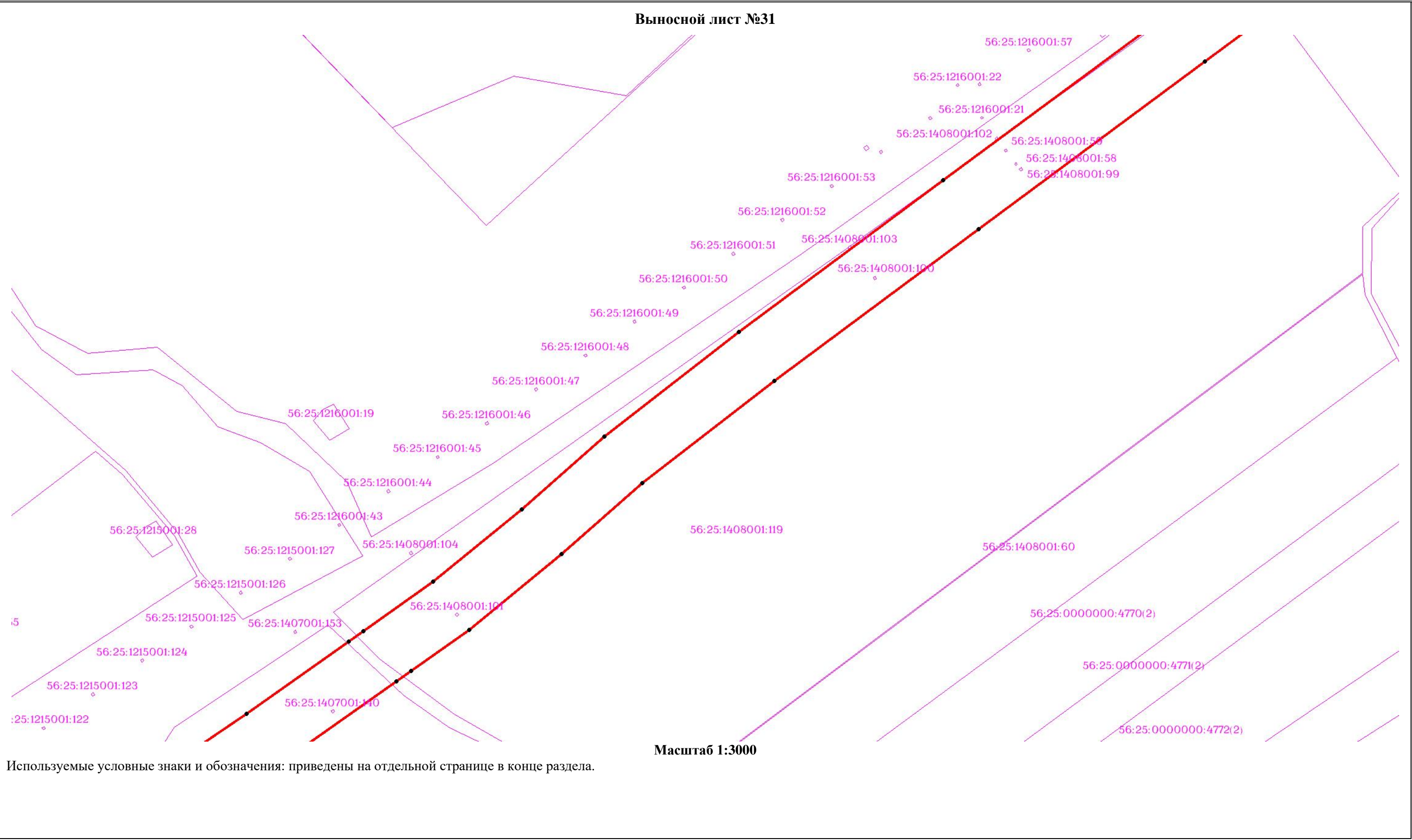
Используемые условные знаки и обозначения: приведены на отдельной странице в конце раздела.

ОПИСАНИЕ МЕСТОПОЛОЖЕНИЯ ГРАНИЦ

Публичный сервитут для использования земель и (или) земельных участков в целях эксплуатации существующего трубопровода для продуктов переработки нефти и газа федерального значения: "Линейное сооружение - Продуктопровод ШФЛУ Оренбург-Салават 1-я нитка 0-214 км. Вынос продуктопровода ШФЛУ"

(наименование объекта, местоположение границ которого описано)

Схема границ публичного сервитута



ОПИСАНИЕ МЕСТОПОЛОЖЕНИЯ ГРАНИЦ

Публичный сервитут для использования земель и (или) земельных участков в целях эксплуатации существующего трубопровода для продуктов переработки нефти и газа федерального значения: "Линейное сооружение - Продуктопровод ШФЛУ Оренбург-Салават 1-я нитка 0-214 км. Вынос продуктопровода ШФЛУ"

(наименование объекта, местоположение границ которого описано)

Схема границ публичного сервитута




Схема границ публичного сервитута

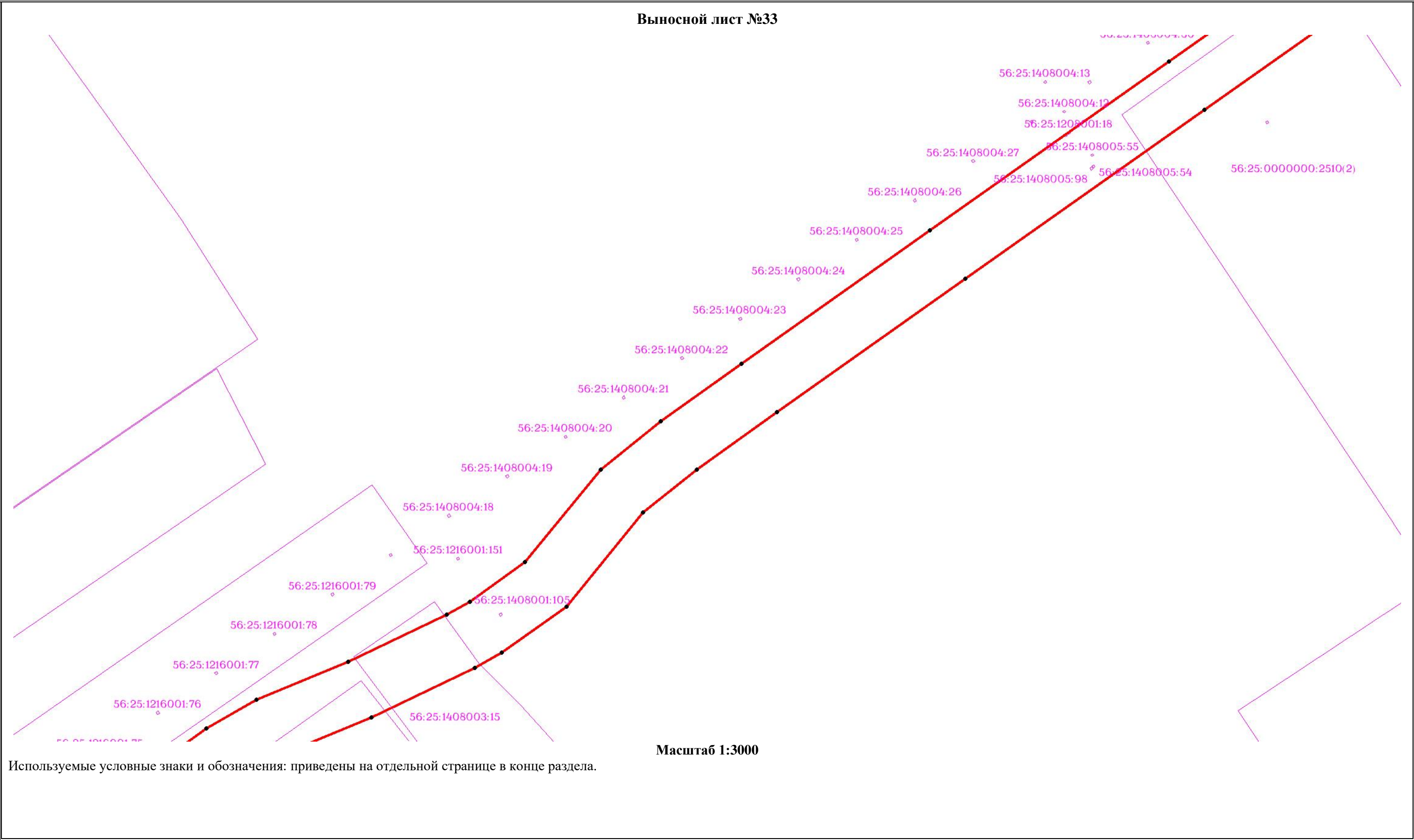


Схема границ публичного сервитута

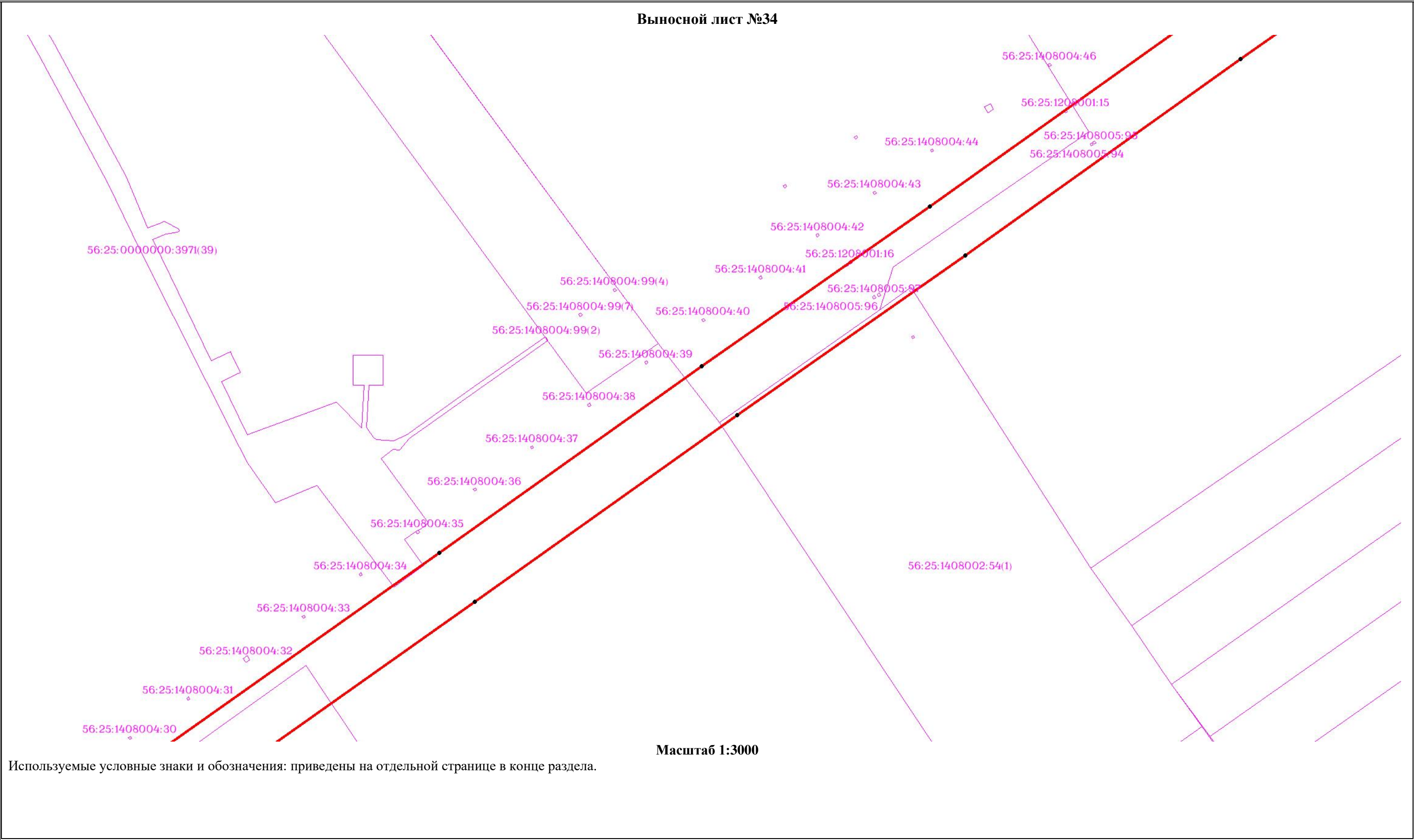



Схема границ публичного сервитута



Публичный сервитут для использования земель и (или) земельных участков в целях эксплуатации существующего трубопровода для продуктов переработки нефти и газа федерального значения: "Линейное сооружение - Продуктопровод ШФЛУ Оренбург-Салават 1-я нитка 0-214 км. Вынос продуктопровода ШФЛУ"
(наименование объекта, местоположение границ которого описано)

Выносной лист №36



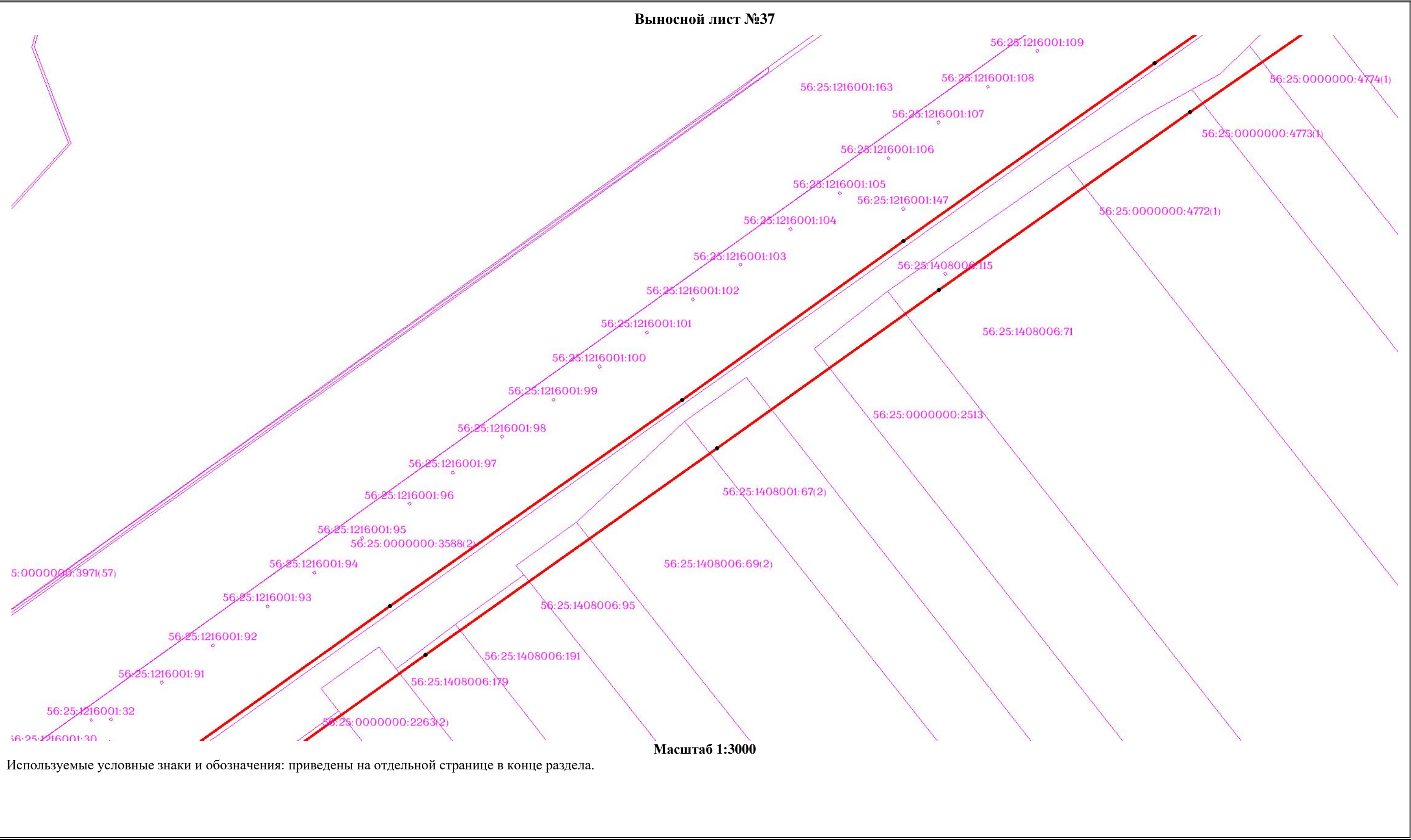
Используемые условные знаки и обозначения: приведены на отдельной странице в конце раздела.

ОПИСАНИЕ МЕСТОПОЛОЖЕНИЯ ГРАНИЦ

Публичный сервитут для использования земель и (или) земельных участков в целях эксплуатации существующего трубопровода для продуктов переработки нефти и газа федерального значения: "Линейное сооружение - Продуктопровод ШФЛУ Оренбург-Салават 1-я нитка 0-214 км. Вынос продуктопровода ШФЛУ"

(наименование объекта, местоположение границ которого описано)

Схема границ публичного сервитута

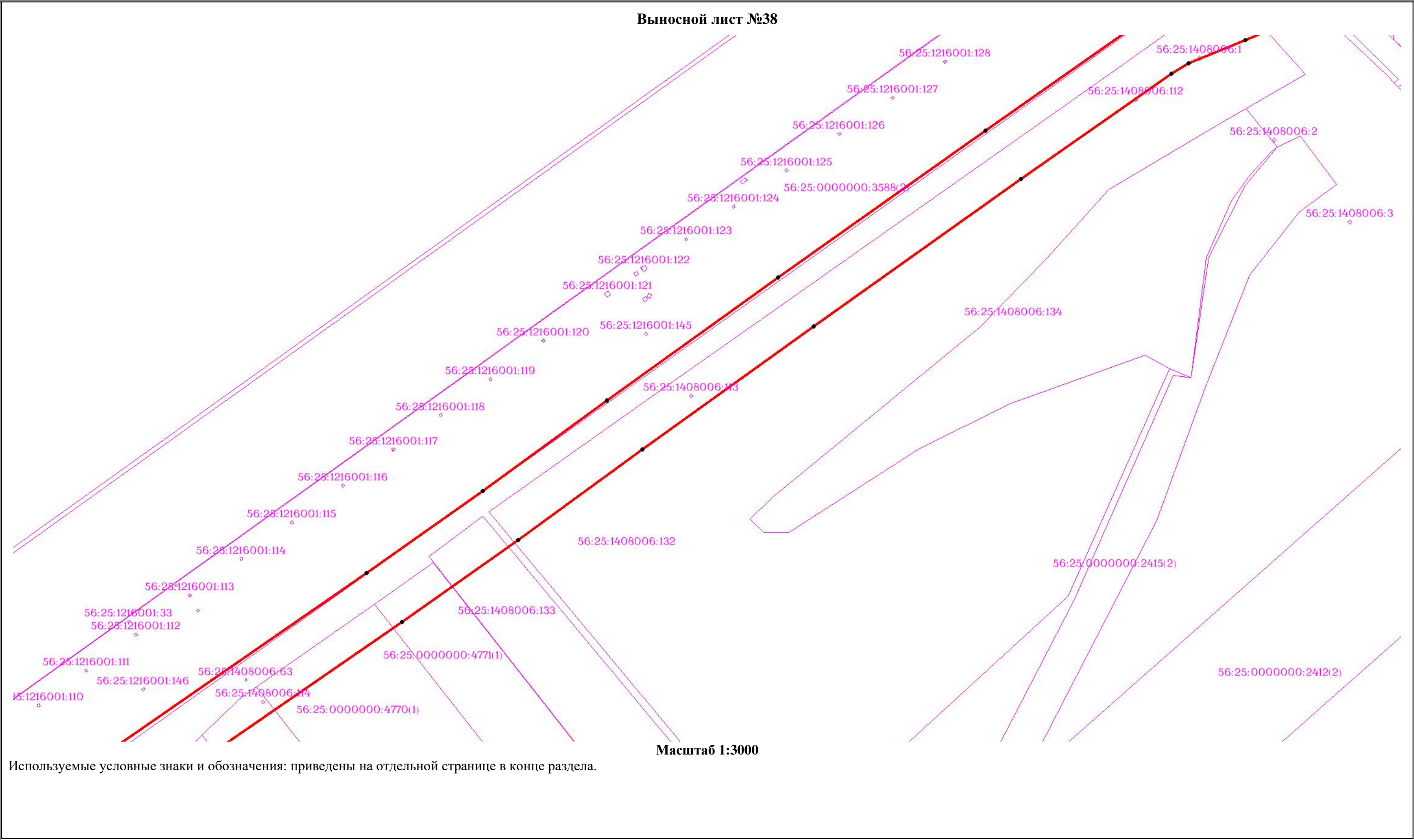


ОПИСАНИЕ МЕСТОПОЛОЖЕНИЯ ГРАНИЦ

Публичный сервитут для использования земель и (или) земельных участков в целях эксплуатации существующего трубопровода для продуктов переработки нефти и газа федерального значения: "Линейное сооружение - Продуктопровод ШФЛУ Оренбург-Салават 1-я нитка 0-214 км. Вынос продуктопровода ШФЛУ"

(наименование объекта, местоположение границ которого описано)

Схема границ публичного сервитута

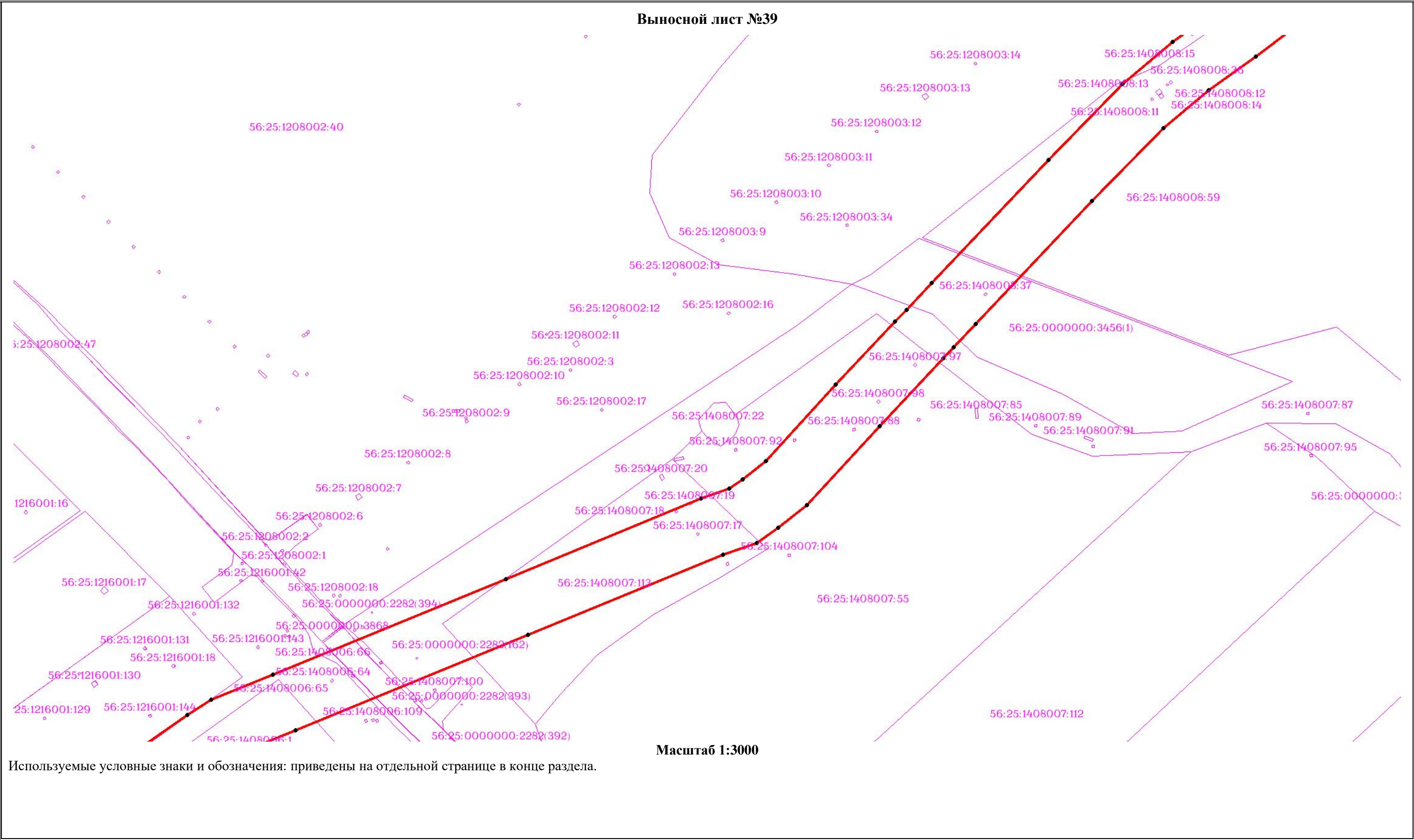


ОПИСАНИЕ МЕСТОПОЛОЖЕНИЯ ГРАНИЦ

Публичный сервитут для использования земель и (или) земельных участков в целях эксплуатации существующего трубопровода для продуктов переработки нефти и газа федерального значения: "Линейное сооружение - Продуктопровод ШФЛУ Оренбург-Салават 1-я нитка 0-214 км. Вынос продуктопровода ШФЛУ"

(наименование объекта, местоположение границ которого описано)

Схема границ публичного сервитута

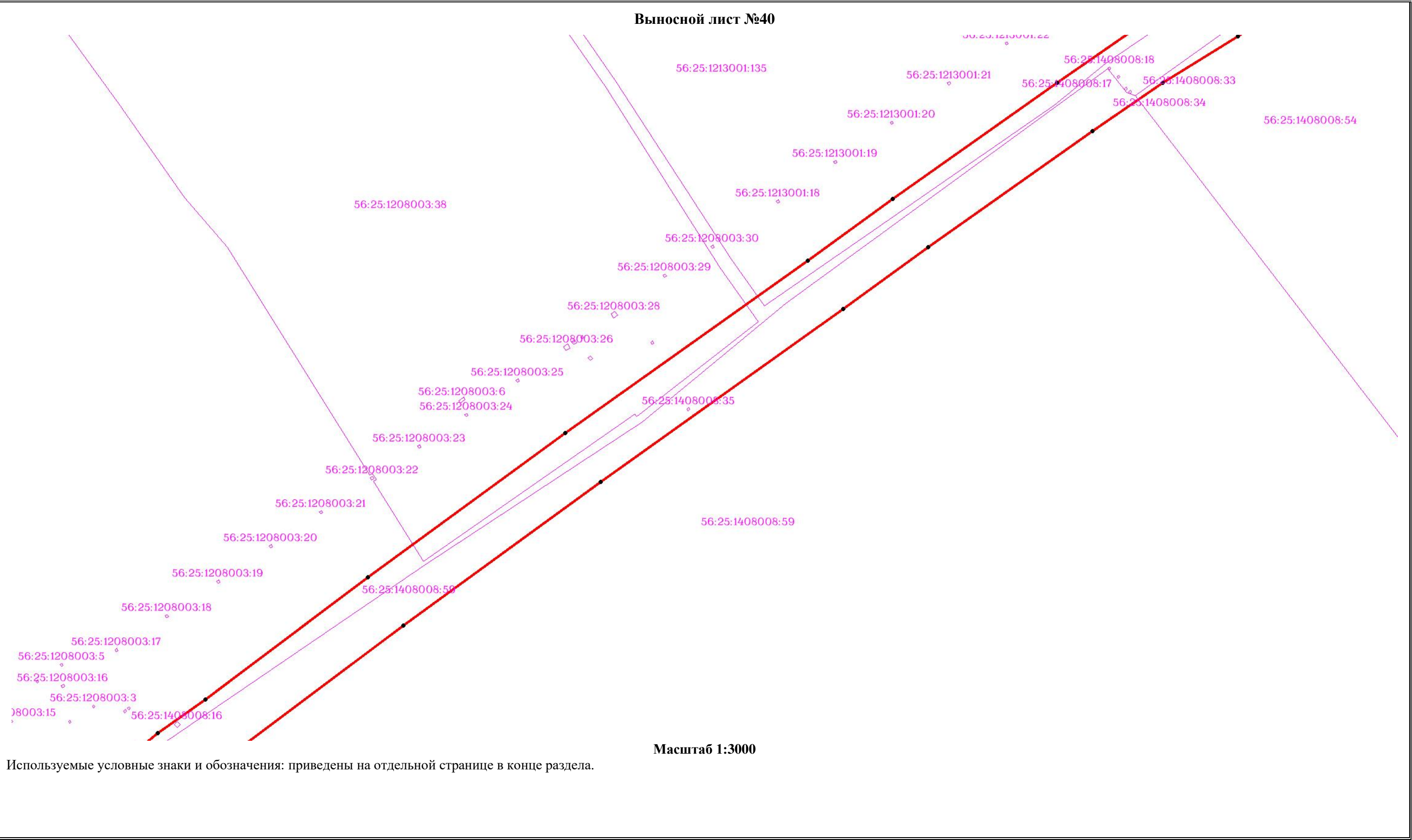


ОПИСАНИЕ МЕСТОПОЛОЖЕНИЯ ГРАНИЦ

Публичный сервитут для использования земель и (или) земельных участков в целях эксплуатации существующего трубопровода для продуктов переработки нефти и газа федерального значения: "Линейное сооружение - Продуктопровод ШФЛУ Оренбург-Салават 1-я нитка 0-214 км. Вынос продуктопровода ШФЛУ"

(наименование объекта, местоположение границ которого описано)

Схема границ публичного сервитута



ОПИСАНИЕ МЕСТОПОЛОЖЕНИЯ ГРАНИЦ

Публичный сервитут для использования земель и (или) земельных участков в целях эксплуатации существующего трубопровода для продуктов переработки нефти и газа федерального значения: "Линейное сооружение - Продуктопровод ШФЛУ Оренбург-Салават 1-я нитка 0-214 км. Вынос продуктопровода ШФЛУ"

(наименование объекта, местоположение границ которого описано)

Схема границ публичного сервитута

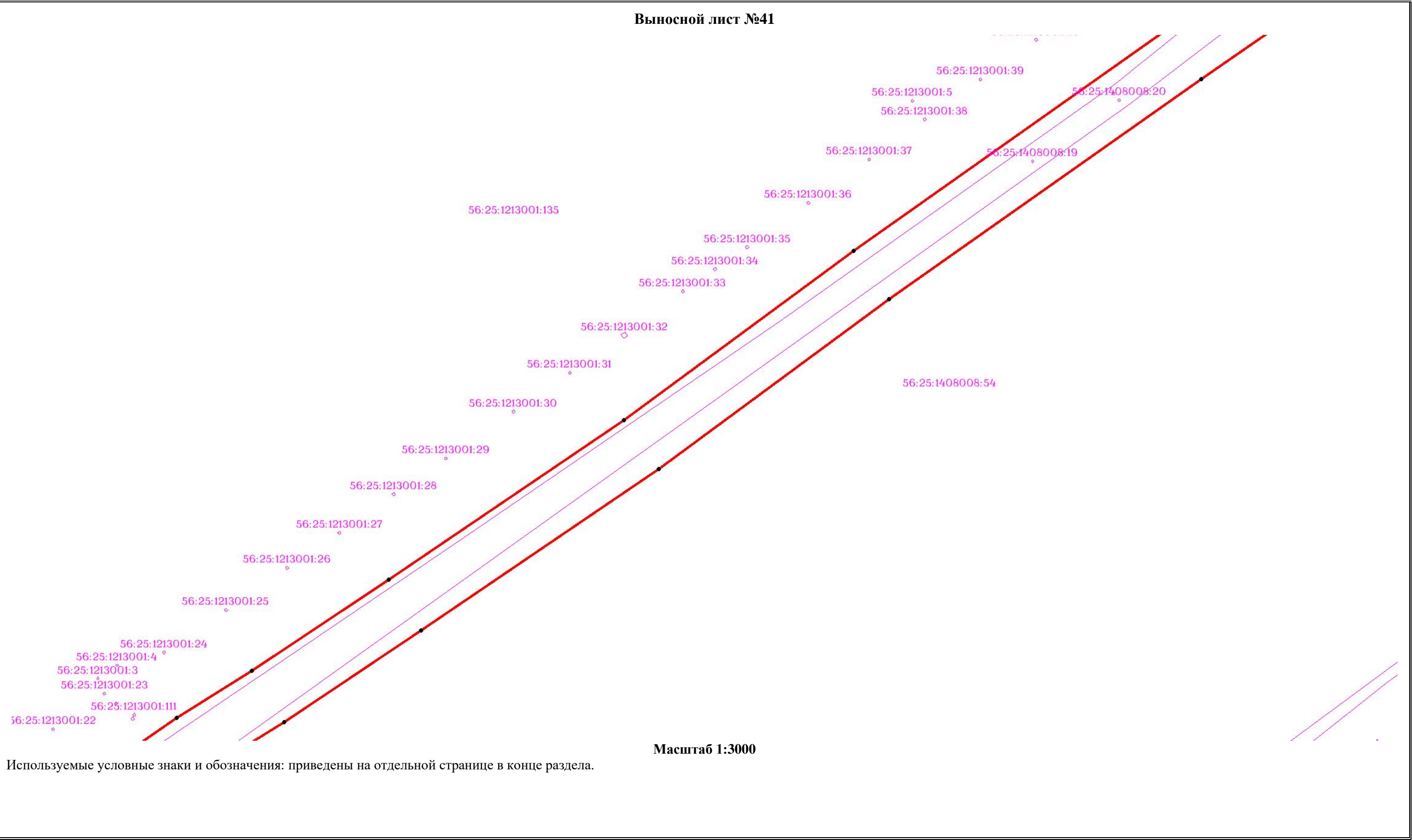


Схема границ публичного сервитута

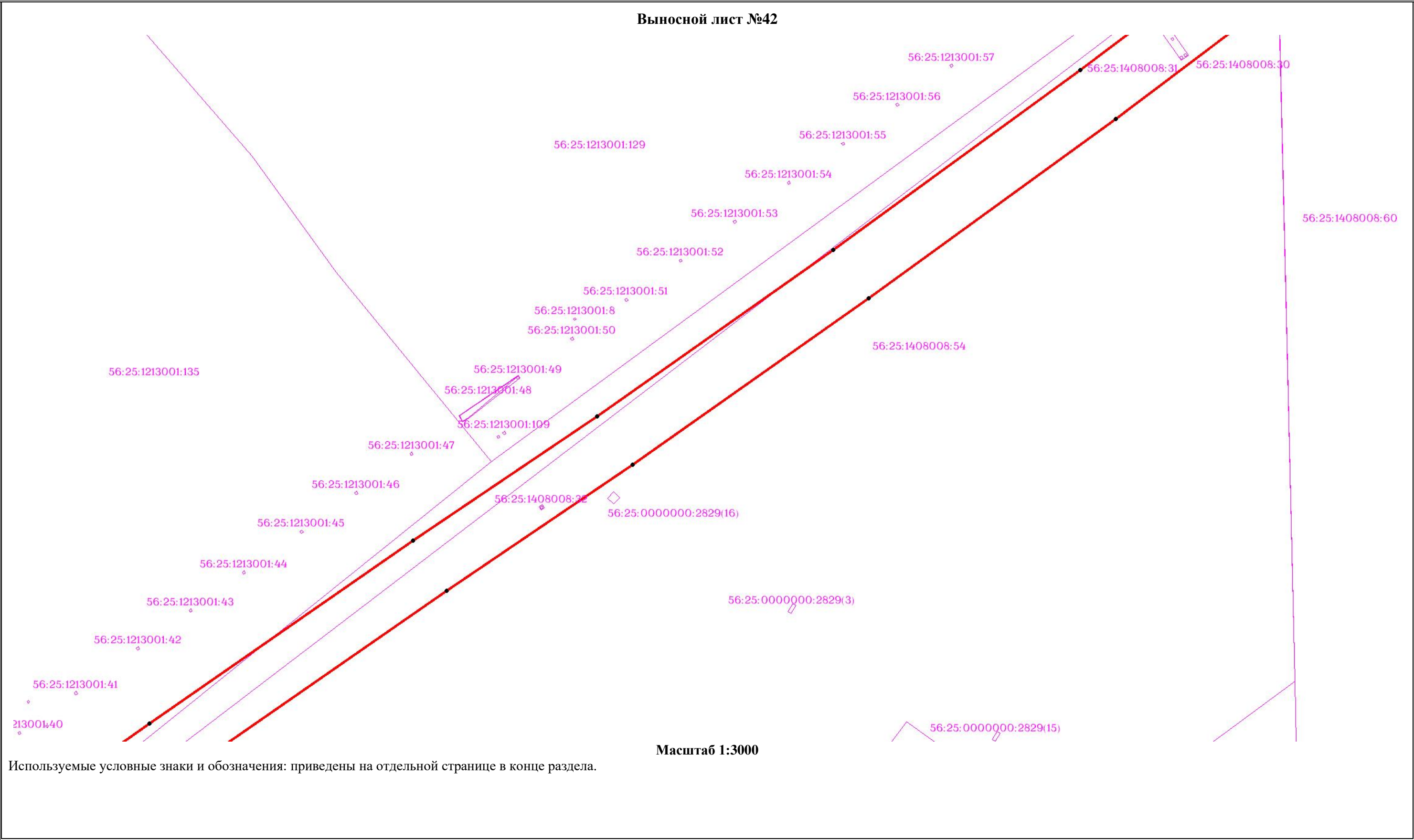



Схема границ публичного сервитута



Публичный сервитут для использования земель и (или) земельных участков в целях эксплуатации существующего трубопровода для продуктов переработки нефти и газа федерального значения: "Линейное сооружение - Продуктопровод ШФЛУ Оренбург-Салават 1-я нитка 0-214 км. Вынос продуктопровода ШФЛУ"

Выносной лист №44



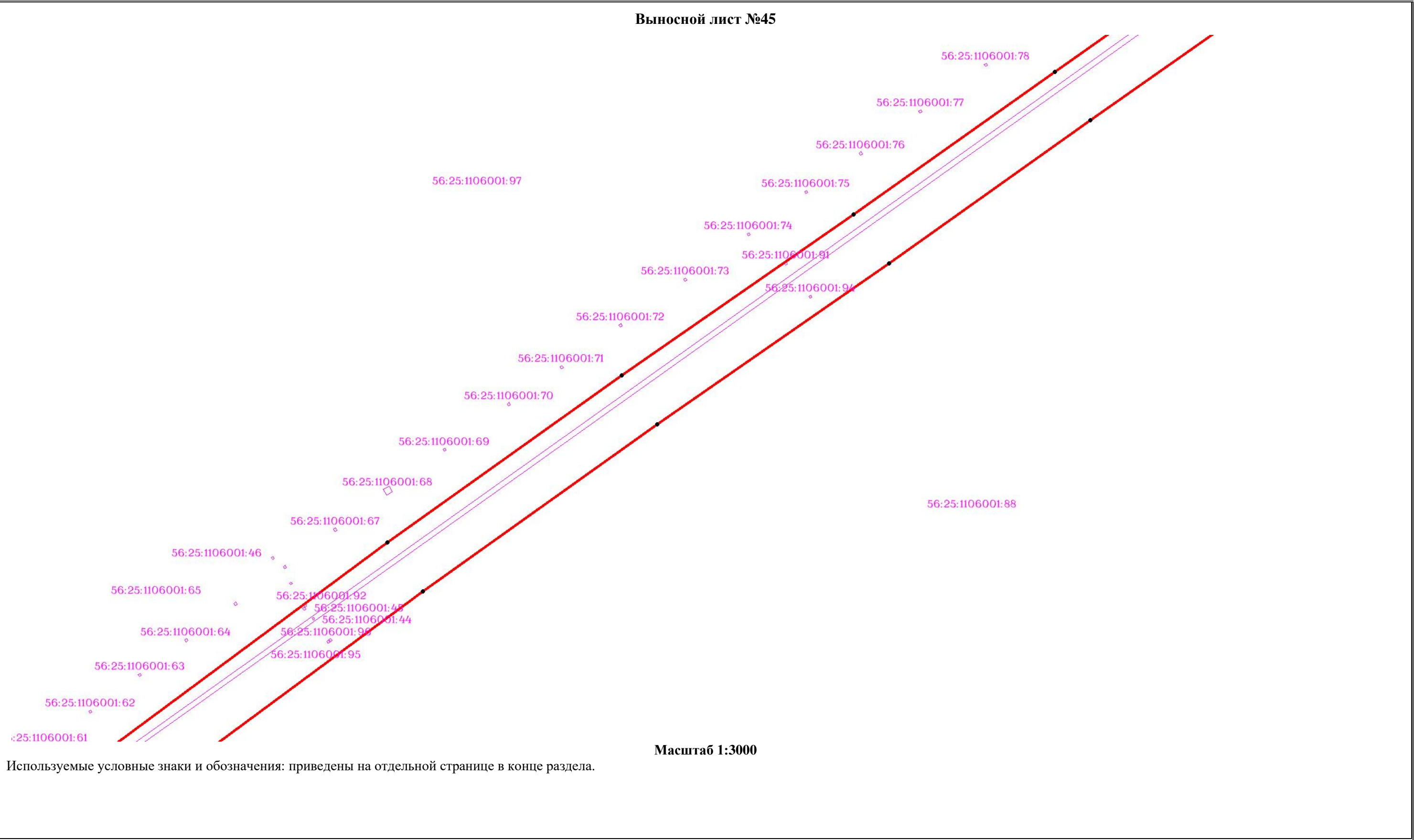
Используемые условные знаки и обозначения: приведены на отдельной странице в конце раздела.

ОПИСАНИЕ МЕСТОПОЛОЖЕНИЯ ГРАНИЦ

Публичный сервитут для использования земель и (или) земельных участков в целях эксплуатации существующего трубопровода для продуктов переработки нефти и газа федерального значения: "Линейное сооружение - Продуктопровод ШФЛУ Оренбург-Салават 1-я нитка 0-214 км. Вынос продуктопровода ШФЛУ"

(наименование объекта, местоположение границ которого описано)

Схема границ публичного сервитута

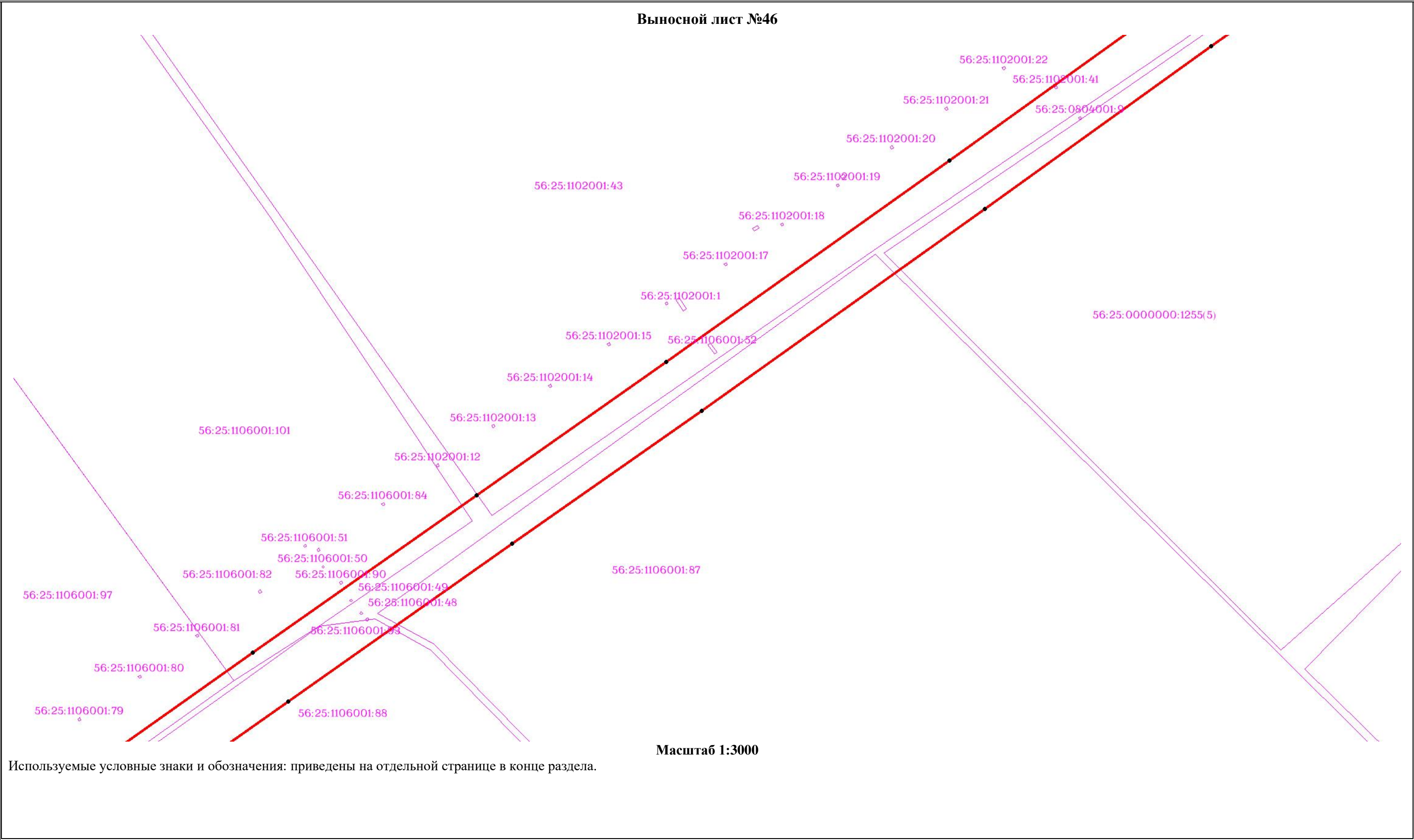


ОПИСАНИЕ МЕСТОПОЛОЖЕНИЯ ГРАНИЦ

Публичный сервитут для использования земель и (или) земельных участков в целях эксплуатации существующего трубопровода для продуктов переработки нефти и газа федерального значения: "Линейное сооружение - Продуктопровод ШФЛУ Оренбург-Салават 1-я нитка 0-214 км. Вынос продуктопровода ШФЛУ"

(наименование объекта, местоположение границ которого описано)

Схема границ публичного сервитута

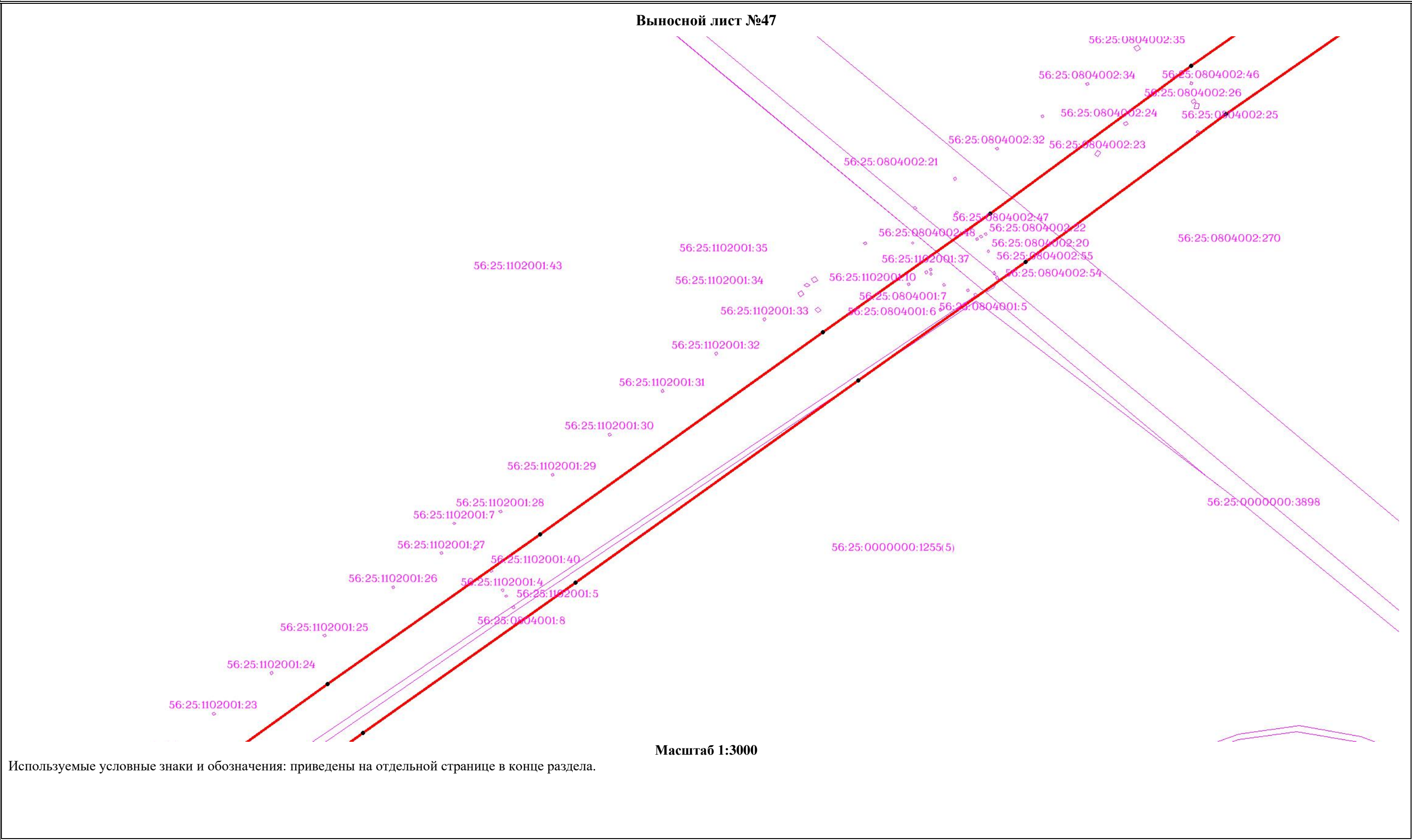


ОПИСАНИЕ МЕСТОПОЛОЖЕНИЯ ГРАНИЦ

Публичный сервитут для использования земель и (или) земельных участков в целях эксплуатации существующего трубопровода для продуктов переработки нефти и газа федерального значения: "Линейное сооружение - Продуктопровод ШФЛУ Оренбург-Салават 1-я нитка 0-214 км. Вынос продуктопровода ШФЛУ"

(наименование объекта, местоположение границ которого описано)

Схема границ публичного сервитута

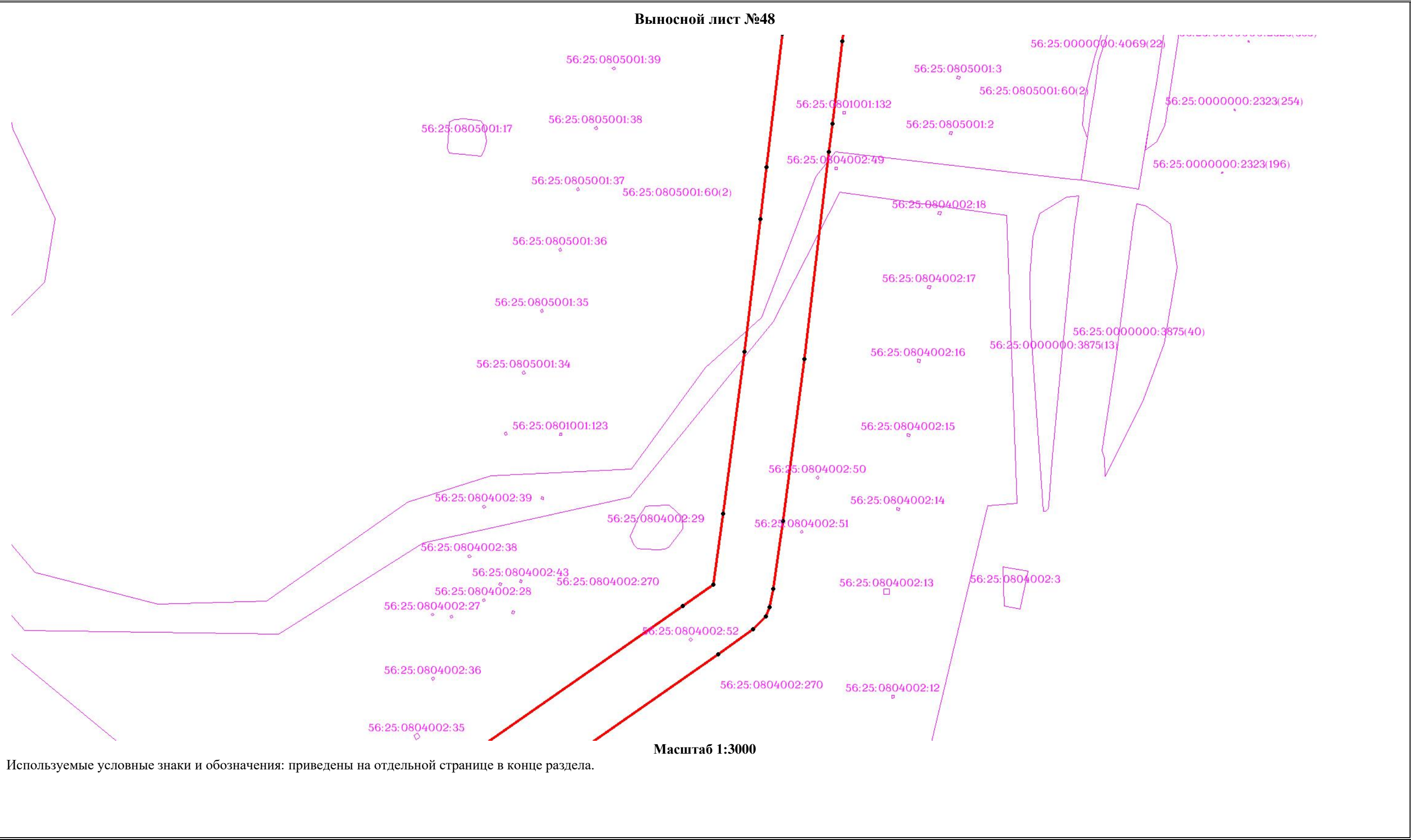


ОПИСАНИЕ МЕСТОПОЛОЖЕНИЯ ГРАНИЦ

Публичный сервитут для использования земель и (или) земельных участков в целях эксплуатации существующего трубопровода для продуктов переработки нефти и газа федерального значения: "Линейное сооружение - Продуктопровод ШФЛУ Оренбург-Салават 1-я нитка 0-214 км. Вынос продуктопровода ШФЛУ"

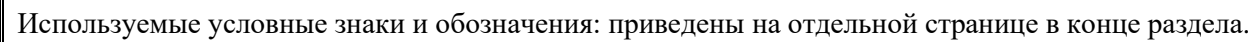
(наименование объекта, местоположение границ которого описано)

Схема границ публичного сервитута



Публичный сервитут для использования земель и (или) земельных участков в целях эксплуатации существующего трубопровода для продуктов переработки нефти и газа федерального значения: "Линейное сооружение - Продуктопровод ШФЛУ Оренбург-Салават 1-я нитка 0-214 км. Вынос продуктопровода ШФЛУ"
(наименование объекта, местоположение границ которого описано)

Выносной лист №49



Публичный сервитут для использования земель и (или) земельных участков в целях эксплуатации существующего трубопровода для продуктов переработки нефти и газа федерального значения: "Линейное сооружение - Продуктопровод ШФЛУ Оренбург-Салават 1-я нитка 0-214 км. Вынос продуктопровода ШФЛУ"

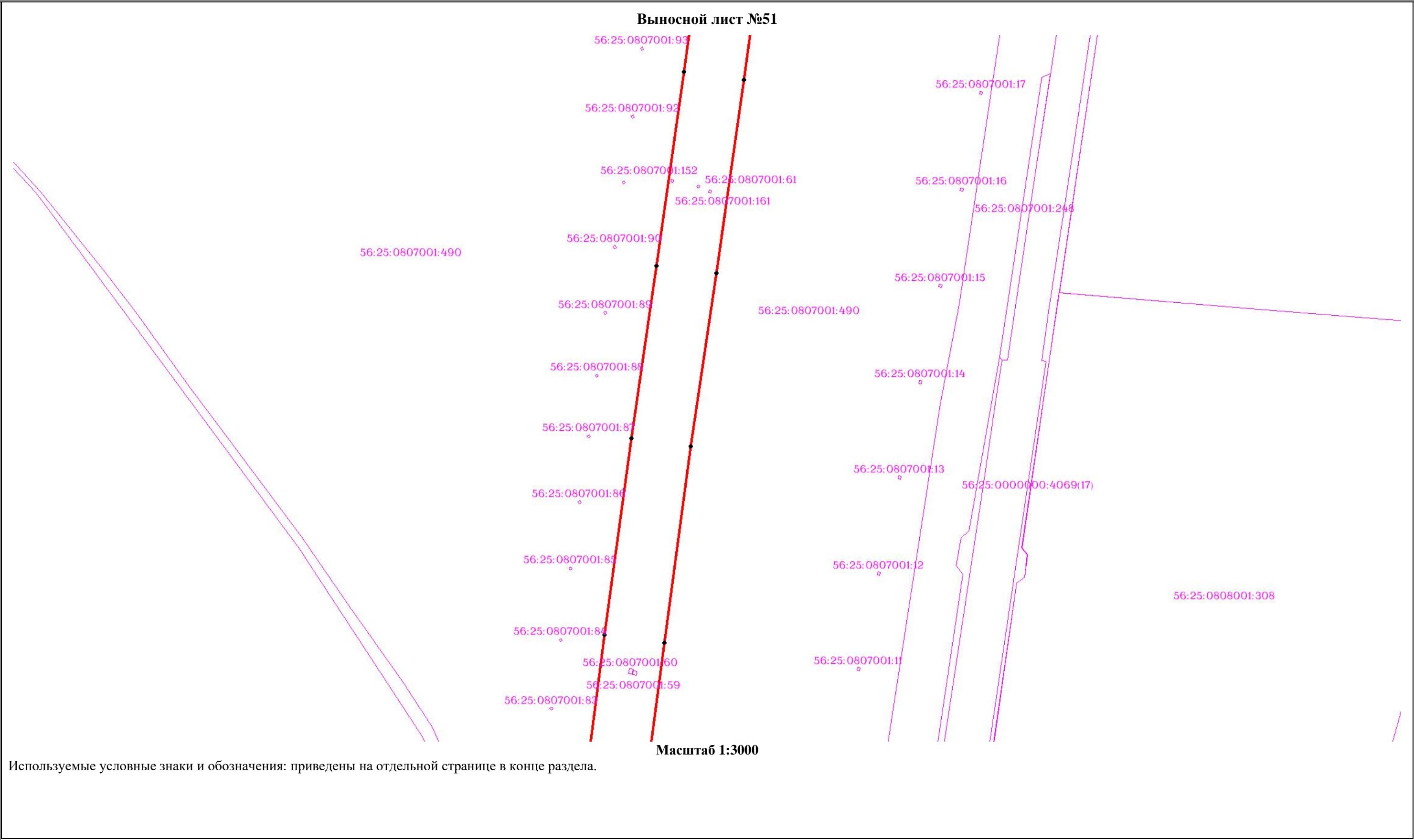
Используемые условные знаки и обозначения: приведены на отдельной странице в конце раздела.

ОПИСАНИЕ МЕСТОПОЛОЖЕНИЯ ГРАНИЦ

Публичный сервитут для использования земель и (или) земельных участков в целях эксплуатации существующего трубопровода для продуктов переработки нефти и газа федерального значения: "Линейное сооружение - Продуктопровод ШФЛУ Оренбург-Салават 1-я нитка 0-214 км. Вынос продуктопровода ШФЛУ"

(наименование объекта, местоположение границ которого описано)

Схема границ публичного сервитута



ОПИСАНИЕ МЕСТОПОЛОЖЕНИЯ ГРАНИЦ

Публичный сервитут для использования земель и (или) земельных участков в целях эксплуатации существующего трубопровода для продуктов переработки нефти и газа федерального значения: "Линейное сооружение - Продуктопровод ШФЛУ Оренбург-Салават 1-я нитка 0-214 км. Вынос продуктопровода ШФЛУ"

(наименование объекта, местоположение границ которого описано)

Схема границ публичного сервитута




Схема границ публичного сервитута

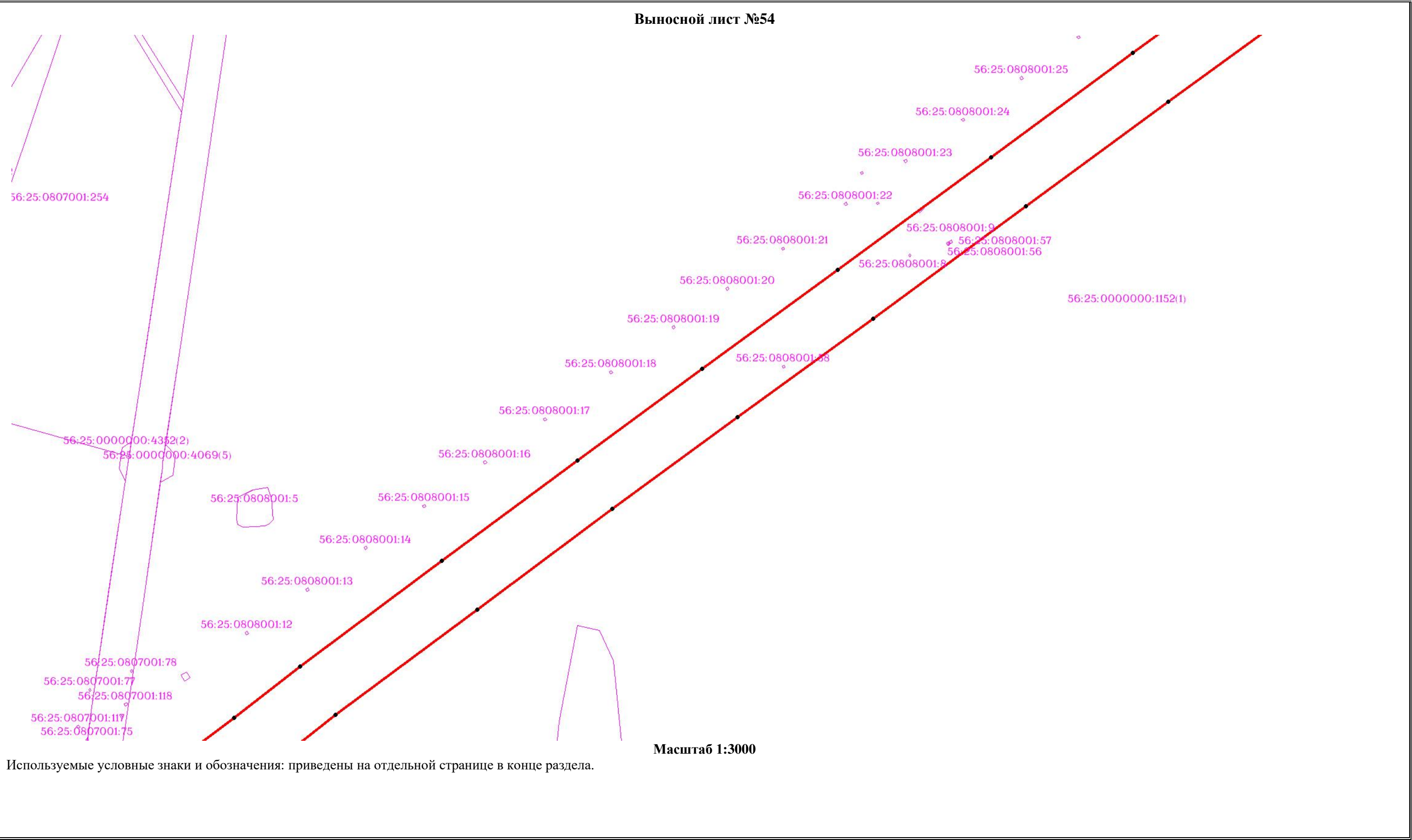


ОПИСАНИЕ МЕСТОПОЛОЖЕНИЯ ГРАНИЦ

Публичный сервитут для использования земель и (или) земельных участков в целях эксплуатации существующего трубопровода для продуктов переработки нефти и газа федерального значения: "Линейное сооружение - Продуктопровод ШФЛУ Оренбург-Салават 1-я нитка 0-214 км. Вынос продуктопровода ШФЛУ"

(наименование объекта, местоположение границ которого описано)

Схема границ публичного сервитута

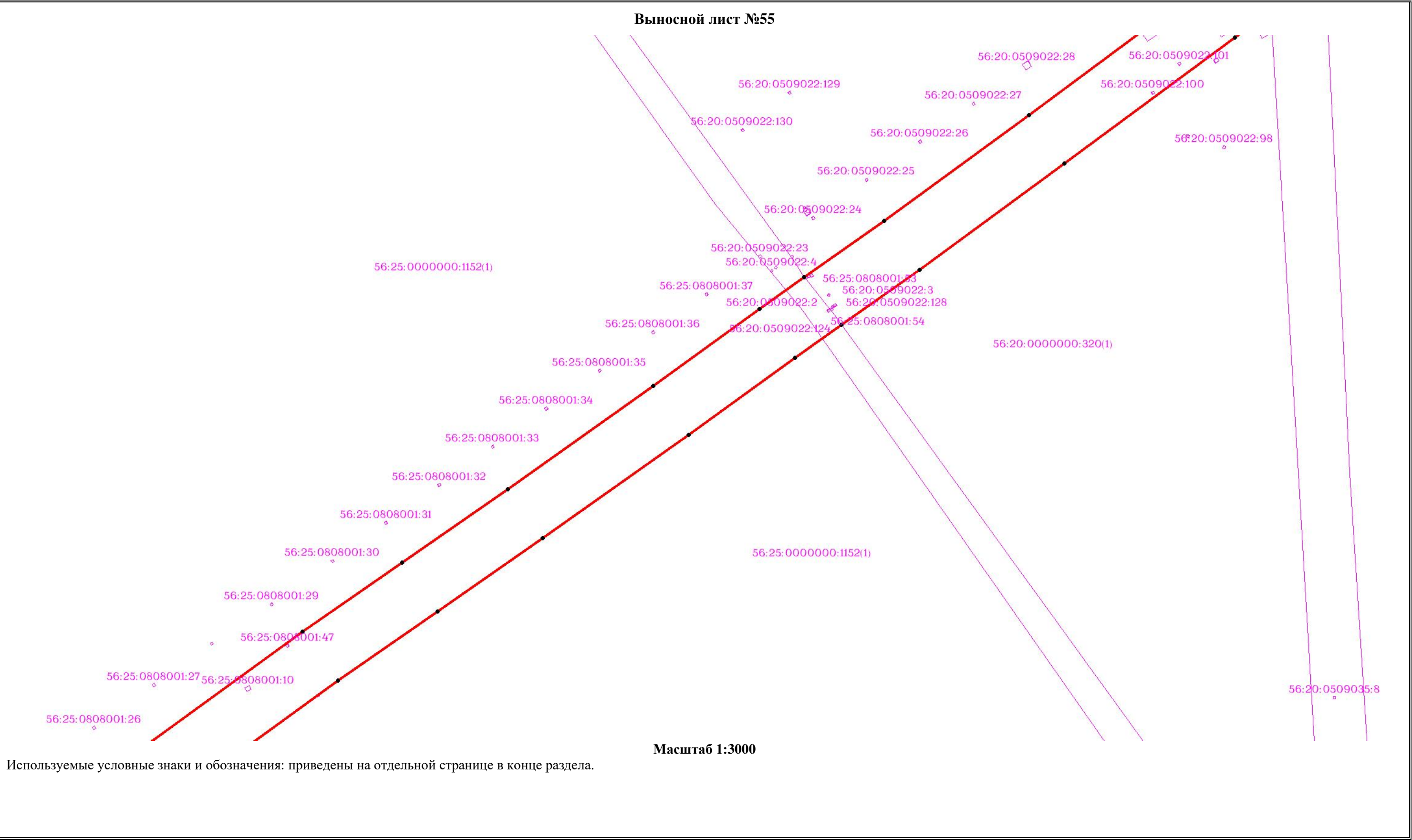


ОПИСАНИЕ МЕСТОПОЛОЖЕНИЯ ГРАНИЦ

Публичный сервитут для использования земель и (или) земельных участков в целях эксплуатации существующего трубопровода для продуктов переработки нефти и газа федерального значения: "Линейное сооружение - Продуктопровод ШФЛУ Оренбург-Салават 1-я нитка 0-214 км. Вынос продуктопровода ШФЛУ"

(наименование объекта, местоположение границ которого описано)

Схема границ публичного сервитута



Публичный сервитут для использования земель и (или) земельных участков в целях эксплуатации существующего трубопровода для продуктов переработки нефти и газа федерального значения: "Линейное сооружение - Продуктопровод ШФЛУ Оренбург-Салават 1-я нитка 0-214 км. Вынос продуктопровода ШФЛУ"
(наименование объекта, местоположение границ которого описано)

Выносной лист №56



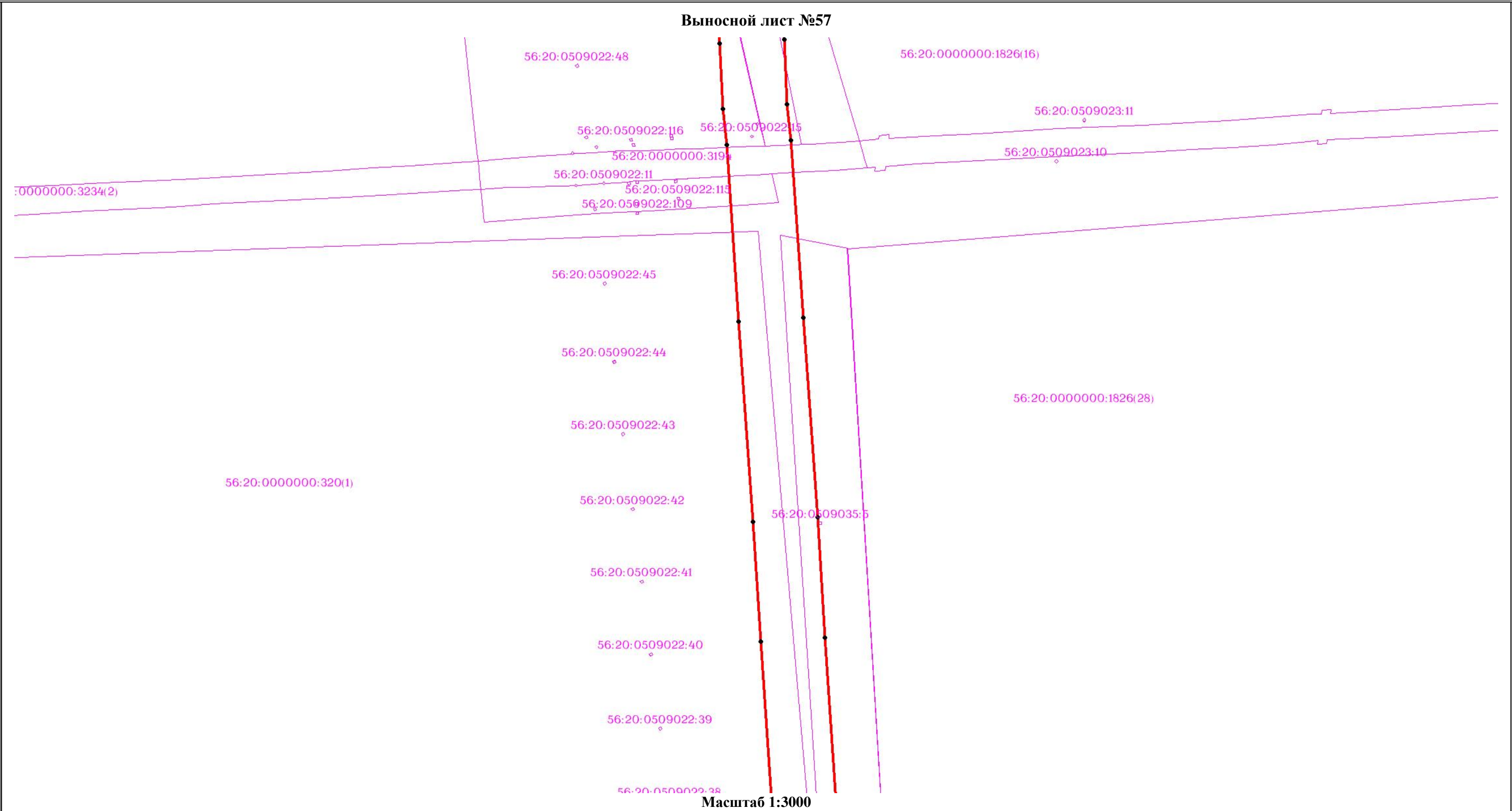
Используемые условные знаки и обозначения: приведены на отдельной странице в конце раздела.

ОПИСАНИЕ МЕСТОПОЛОЖЕНИЯ ГРАНИЦ

Публичный сервитут для использования земель и (или) земельных участков в целях эксплуатации существующего трубопровода для продуктов переработки нефти и газа федерального значения: "Линейное сооружение - Продуктопровод ШФЛУ Оренбург-Салават 1-я нитка 0-214 км. Вынос продуктопровода ШФЛУ"

(наименование объекта, местоположение границ которого описано)

Схема границ публичного сервитута




Используемые условные знаки и обозначения: приведены на отдельной странице в конце раздела.

ОПИСАНИЕ МЕСТОПОЛОЖЕНИЯ ГРАНИЦ

Публичный сервитут для использования земель и (или) земельных участков в целях эксплуатации существующего трубопровода для продуктов переработки нефти и газа федерального значения: "Линейное сооружение - Продуктопровод ШФЛУ Оренбург-Салават 1-я нитка 0-214 км. Вынос продуктопровода ШФЛУ"

(наименование объекта, местоположение границ которого описано)

Схема границ публичного сервитута




ОПИСАНИЕ МЕСТОПОЛОЖЕНИЯ ГРАНИЦ

Публичный сервитут для использования земель и (или) земельных участков в целях эксплуатации существующего трубопровода для продуктов переработки нефти и газа федерального значения: "Линейное сооружение - Продуктопровод ШФЛУ Оренбург-Салават 1-я нитка 0-214 км. Вынос продуктопровода ШФЛУ"

(наименование объекта, местоположение границ которого описано)

Схема границ публичного сервитута




ОПИСАНИЕ МЕСТОПОЛОЖЕНИЯ ГРАНИЦ

Публичный сервитут для использования земель и (или) земельных участков в целях эксплуатации существующего трубопровода для продуктов переработки нефти и газа федерального значения: "Линейное сооружение - Продуктопровод ШФЛУ Оренбург-Салават 1-я нитка 0-214 км. Вынос продуктопровода ШФЛУ"

(наименование объекта, местоположение границ которого описано)

Схема границ публичного сервитута



Публичный сервитут для использования земель и (или) земельных участков в целях эксплуатации существующего трубопровода для продуктов переработки нефти и газа федерального значения: "Линейное сооружение - Продуктопровод ШФЛУ Оренбург-Салават 1-я нитка 0-214 км. Вынос продуктопровода ШФЛУ"
(наименование объекта, местоположение границ которого описано)

The map shows a land plot with several parcels. A red line runs diagonally across the plot, possibly indicating a boundary or a specific area. The parcels are labeled with their cadastral numbers, such as 56:20:0000000:2688(1), 56:20:0000000:583(2), 56:20:0000000:584(2), 56:20:0000000:1826(16), 56:20:0509020:19, 56:20:0509020:20, 56:20:0509020:21, 56:20:0509020:22, 56:20:0509020:2, 56:20:0509020:3, 56:20:0509020:15, 56:20:0509020:16, 56:20:0509020:17, 56:20:0509020:18, 56:20:0509020:19, 56:20:0509020:20, 56:20:0509020:21, 56:20:0509020:22, 56:20:0509020:57(1), 56:20:0509020:58, 56:20:0509020:59, 56:20:0509020:60, and 56:20:0509022:81. The scale is 1:3000.

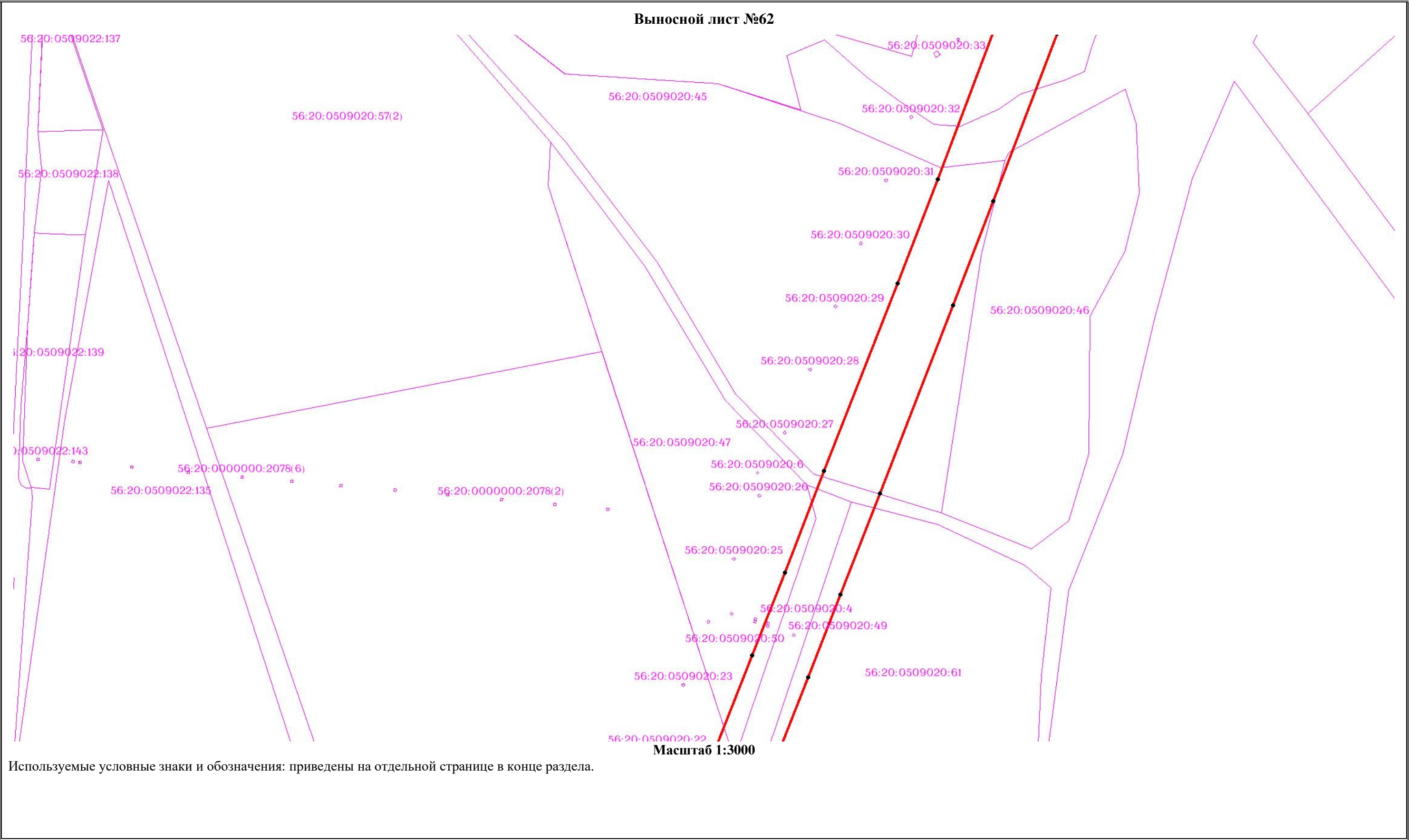
Используемые условные знаки и обозначения: приведены на отдельной странице в конце раздела.

ОПИСАНИЕ МЕСТОПОЛОЖЕНИЯ ГРАНИЦ

Публичный сервитут для использования земель и (или) земельных участков в целях эксплуатации существующего трубопровода для продуктов переработки нефти и газа федерального значения: "Линейное сооружение - Продуктопровод ШФЛУ Оренбург-Салават 1-я нитка 0-214 км. Вынос продуктопровода ШФЛУ"

(наименование объекта, местоположение границ которого описано)

Схема границ публичного сервитута

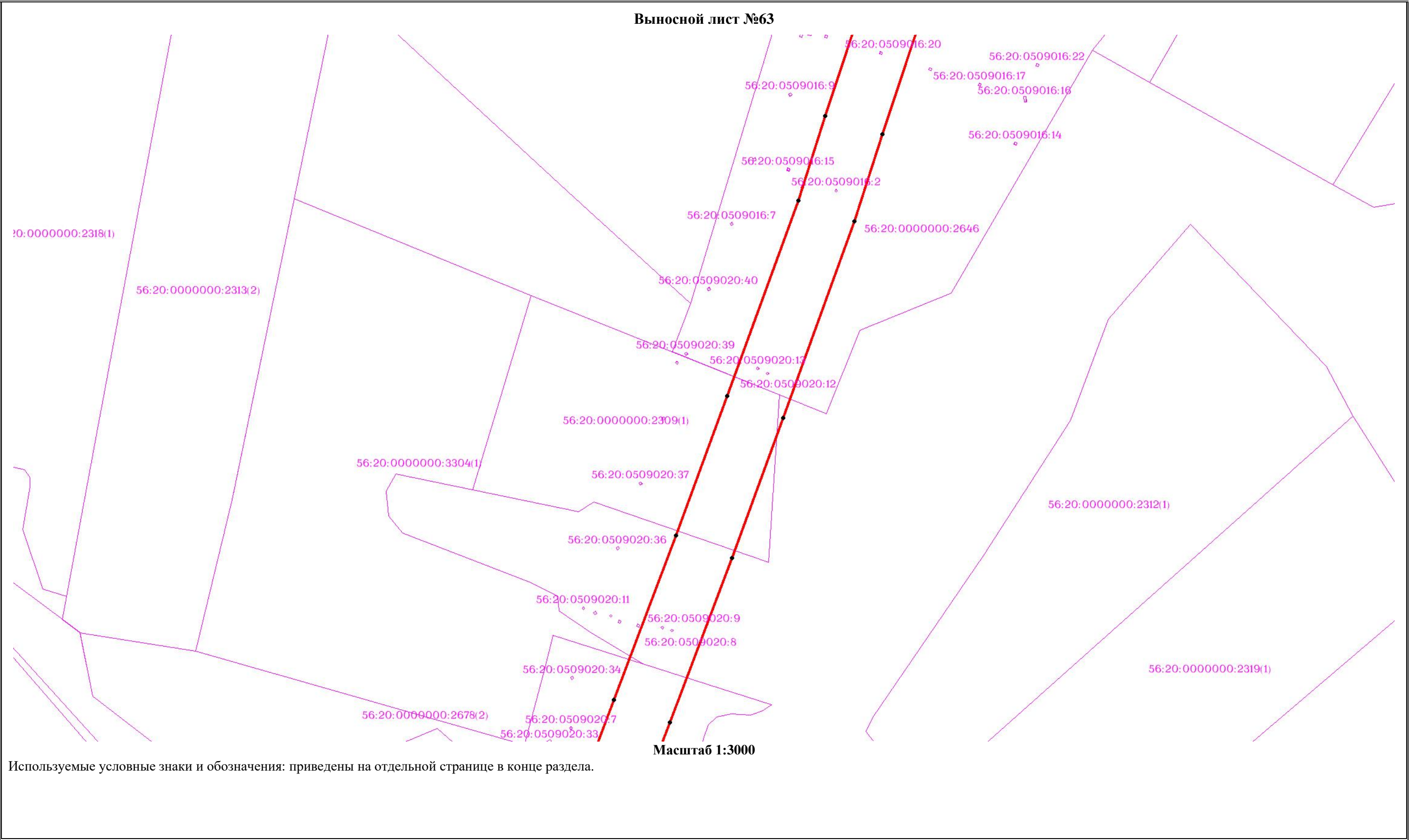


ОПИСАНИЕ МЕСТОПОЛОЖЕНИЯ ГРАНИЦ

Публичный сервитут для использования земель и (или) земельных участков в целях эксплуатации существующего трубопровода для продуктов переработки нефти и газа федерального значения: "Линейное сооружение - Продуктопровод ШФЛУ Оренбург-Салават 1-я нитка 0-214 км. Вынос продуктопровода ШФЛУ"

(наименование объекта, местоположение границ которого описано)

Схема границ публичного сервитута




ОПИСАНИЕ МЕСТОПОЛОЖЕНИЯ ГРАНИЦ

Публичный сервитут для использования земель и (или) земельных участков в целях эксплуатации существующего трубопровода для продуктов переработки нефти и газа федерального значения: "Линейное сооружение - Продуктопровод ШФЛУ Оренбург-Салават 1-я нитка 0-214 км. Вынос продуктопровода ШФЛУ"

(наименование объекта, местоположение границ которого описано)

Схема границ публичного сервитута

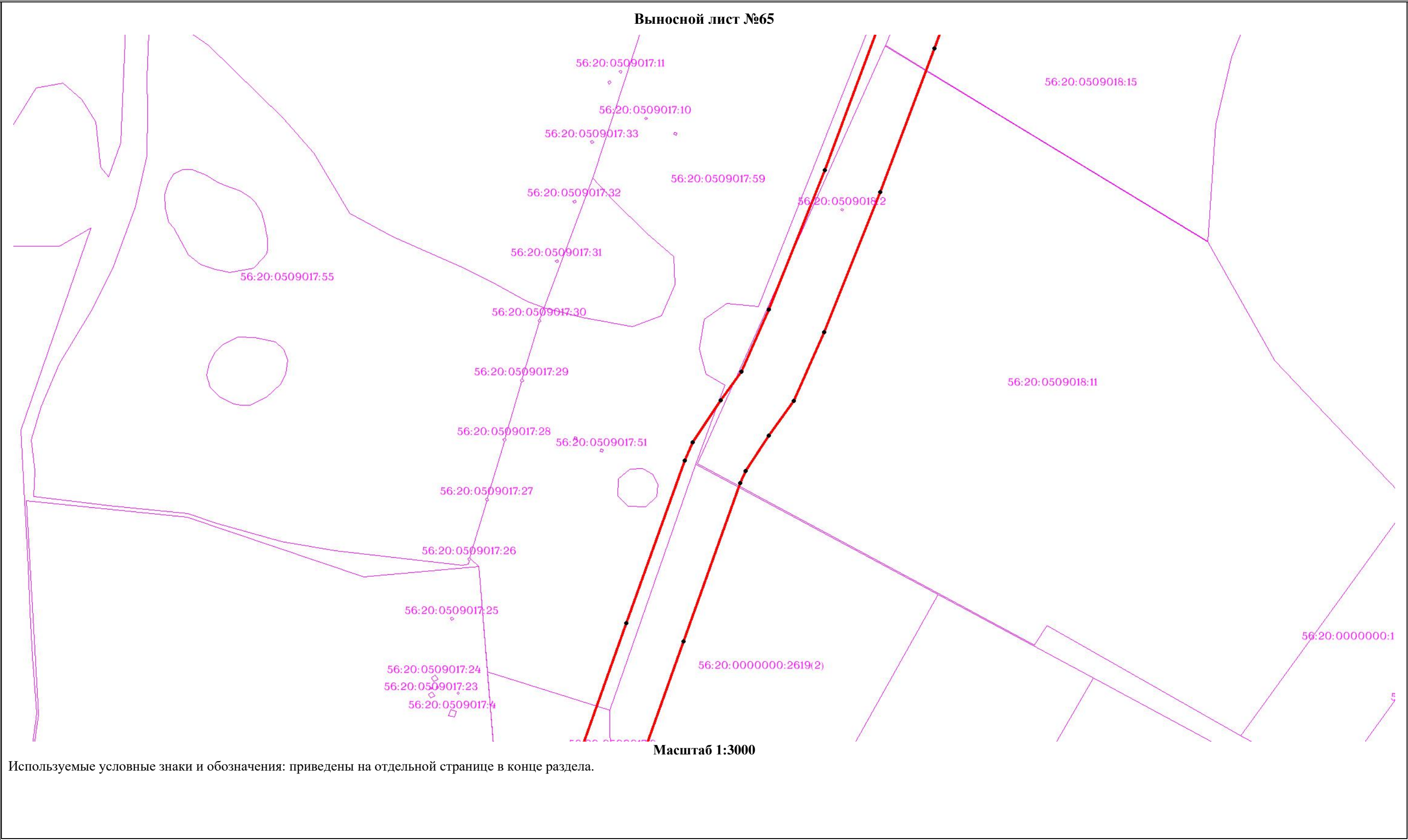


ОПИСАНИЕ МЕСТОПОЛОЖЕНИЯ ГРАНИЦ

Публичный сервитут для использования земель и (или) земельных участков в целях эксплуатации существующего трубопровода для продуктов переработки нефти и газа федерального значения: "Линейное сооружение - Продуктопровод ШФЛУ Оренбург-Салават 1-я нитка 0-214 км. Вынос продуктопровода ШФЛУ"

(наименование объекта, местоположение границ которого описано)

Схема границ публичного сервитута



ОПИСАНИЕ МЕСТОПОЛОЖЕНИЯ ГРАНИЦ

Публичный сервитут для использования земель и (или) земельных участков в целях эксплуатации существующего трубопровода для продуктов переработки нефти и газа федерального значения: "Линейное сооружение - Продуктопровод ШФЛУ Оренбург-Салават 1-я нитка 0-214 км. Вынос продуктопровода ШФЛУ"

(наименование объекта, местоположение границ которого описано)

Схема границ публичного сервитута

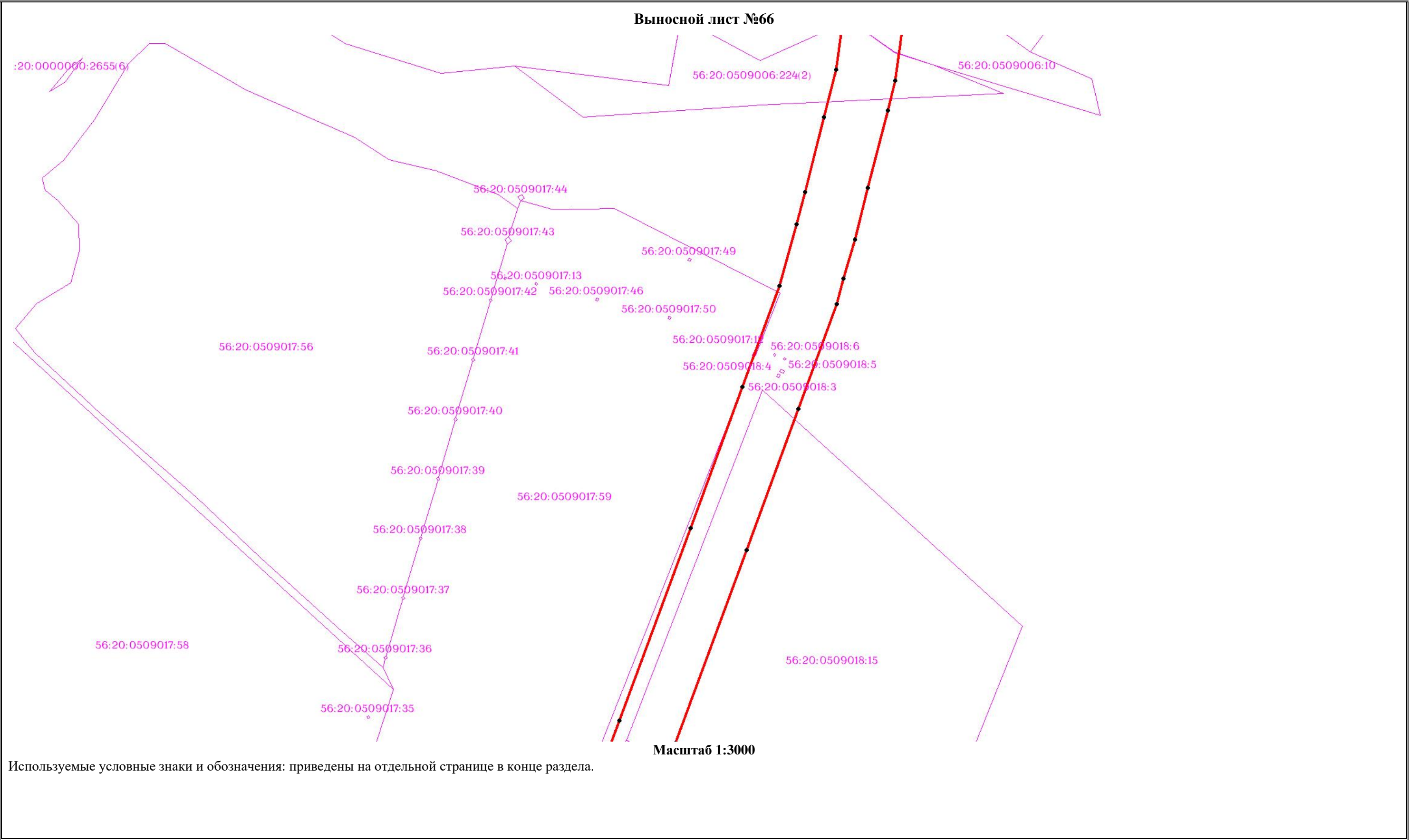
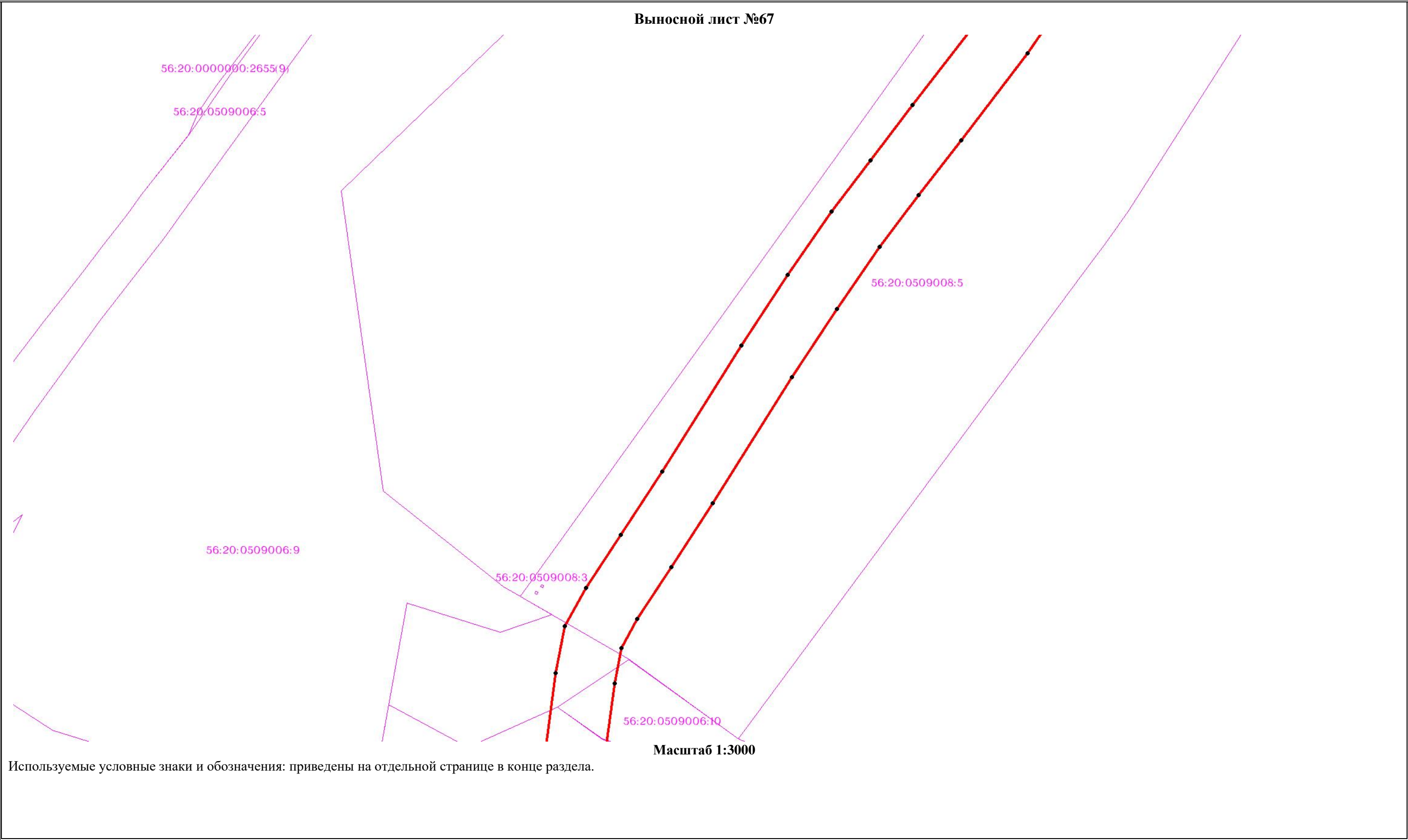


Схема границ публичного сервитута

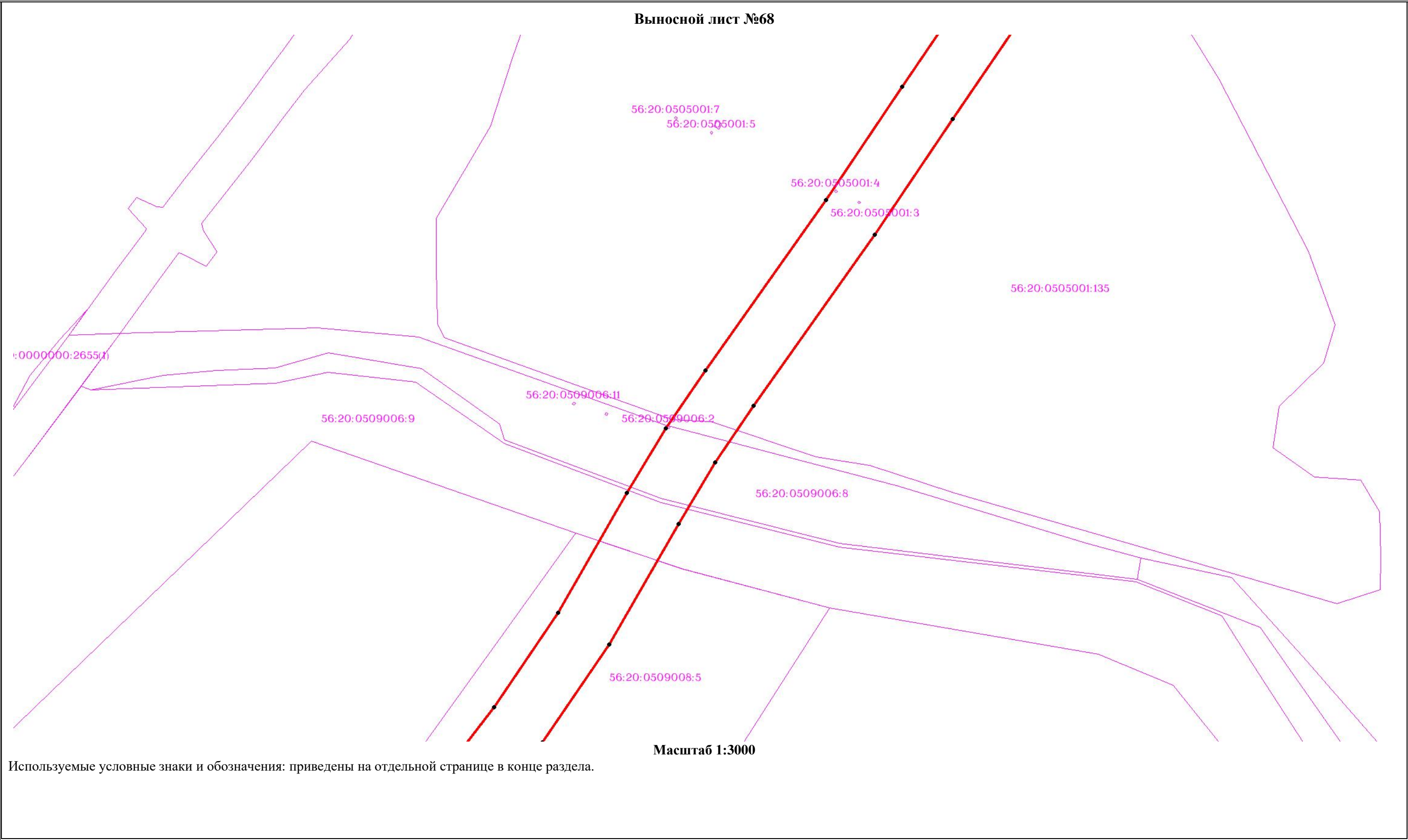


ОПИСАНИЕ МЕСТОПОЛОЖЕНИЯ ГРАНИЦ

Публичный сервитут для использования земель и (или) земельных участков в целях эксплуатации существующего трубопровода для продуктов переработки нефти и газа федерального значения: "Линейное сооружение - Продуктопровод ШФЛУ Оренбург-Салават 1-я нитка 0-214 км. Вынос продуктопровода ШФЛУ"

(наименование объекта, местоположение границ которого описано)

Схема границ публичного сервитута



ОПИСАНИЕ МЕСТОПОЛОЖЕНИЯ ГРАНИЦ

Публичный сервитут для использования земель и (или) земельных участков в целях эксплуатации существующего трубопровода для продуктов переработки нефти и газа федерального значения: "Линейное сооружение - Продуктопровод ШФЛУ Оренбург-Салават 1-я нитка 0-214 км. Вынос продуктопровода ШФЛУ"

(наименование объекта, местоположение границ которого описано)

Схема границ публичного сервитута

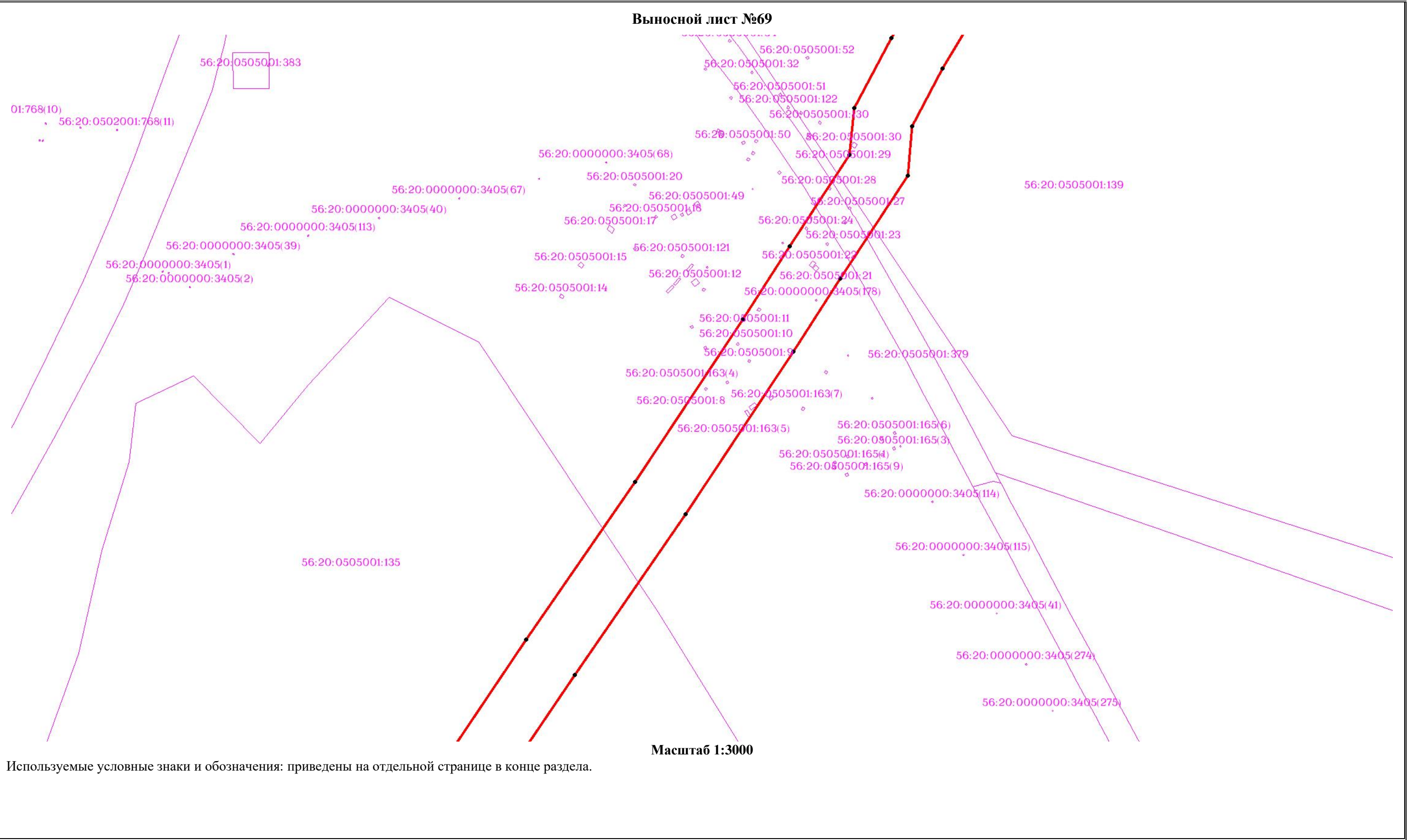


Схема границ публичного сервитута

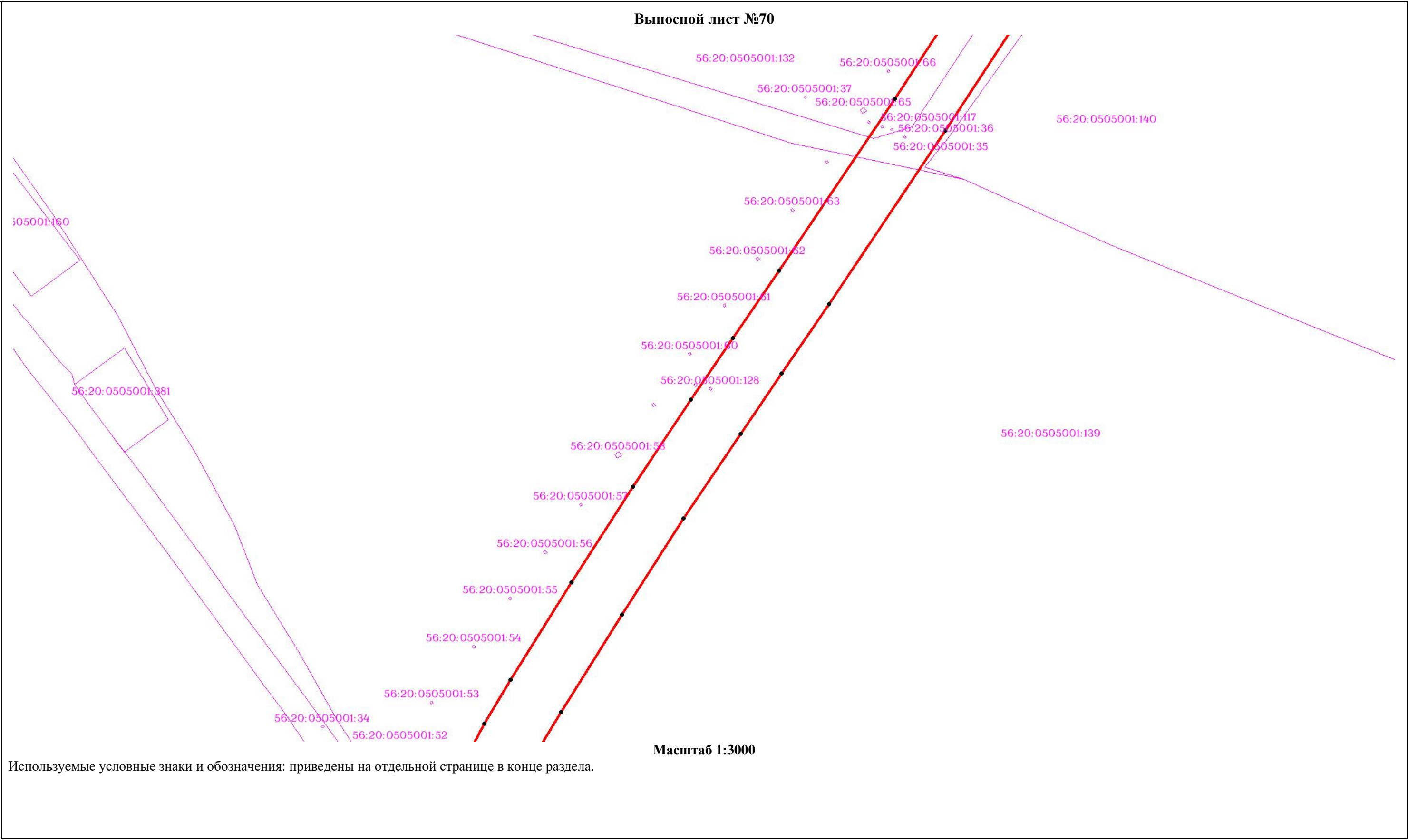
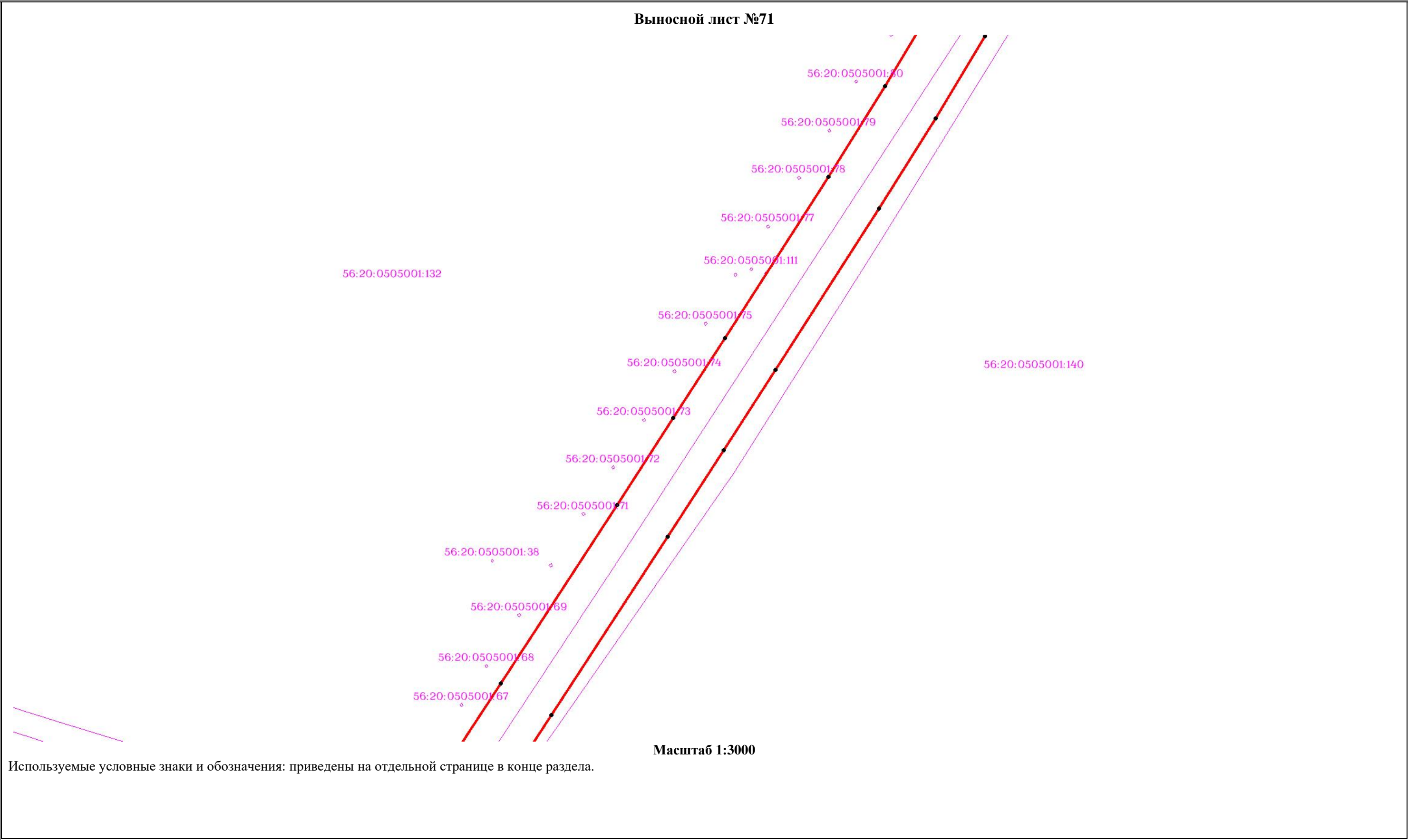


Схема границ публичного сервитута




ОПИСАНИЕ МЕСТОПОЛОЖЕНИЯ ГРАНИЦ

Публичный сервитут для использования земель и (или) земельных участков в целях эксплуатации существующего трубопровода для продуктов переработки нефти и газа федерального значения: "Линейное сооружение - Продуктопровод ШФЛУ Оренбург-Салават 1-я нитка 0-214 км. Вынос продуктопровода ШФЛУ"

(наименование объекта, местоположение границ которого описано)

Схема границ публичного сервитута



ОПИСАНИЕ МЕСТОПОЛОЖЕНИЯ ГРАНИЦ

Публичный сервитут для использования земель и (или) земельных участков в целях эксплуатации существующего трубопровода для продуктов переработки нефти и газа федерального значения: "Линейное сооружение - Продуктопровод ШФЛУ Оренбург-Салават 1-я нитка 0-214 км. Вынос продуктопровода ШФЛУ"

(наименование объекта, местоположение границ которого описано)

Схема границ публичного сервитута




Схема границ публичного сервитута

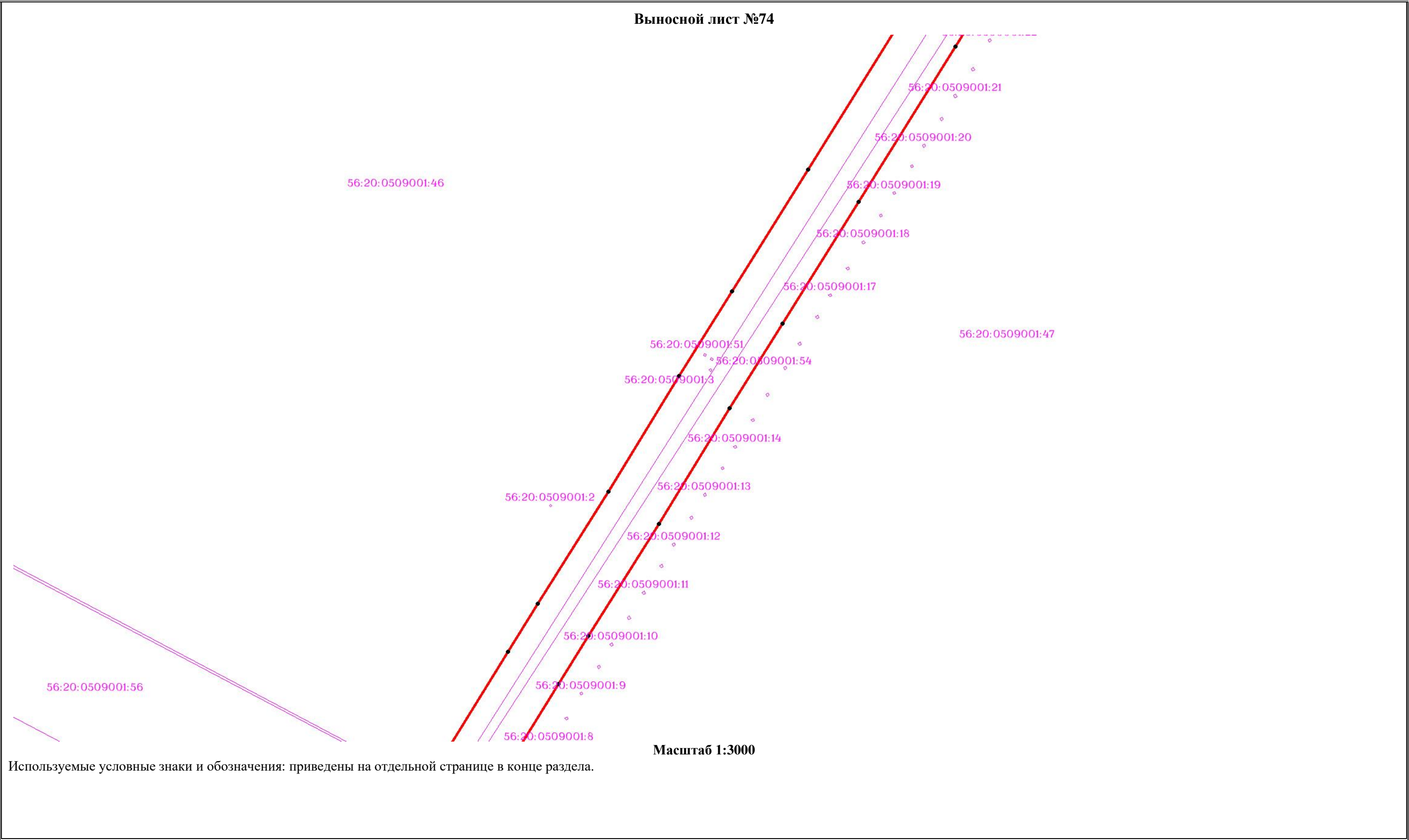


Схема границ публичного сервитута


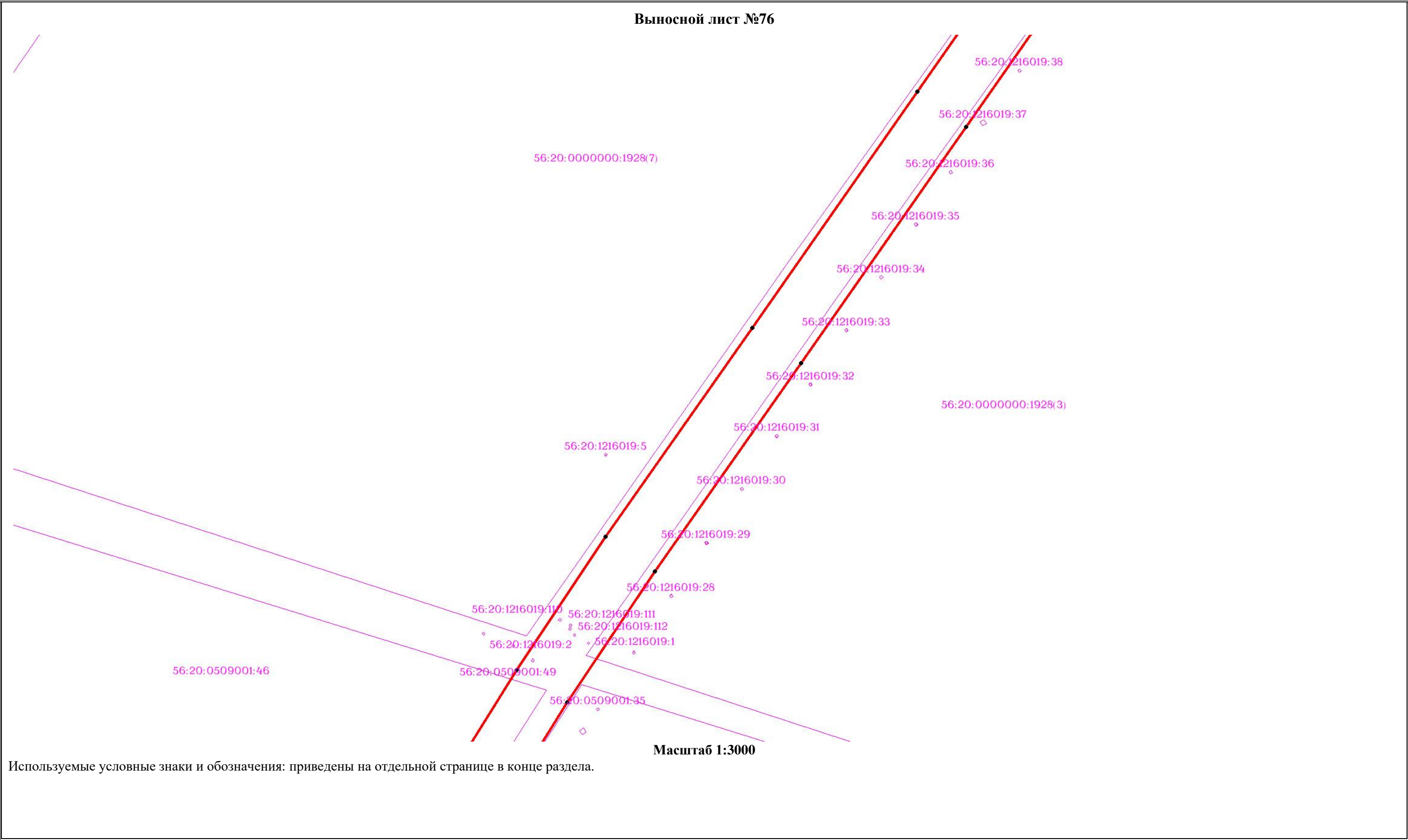


Схема границ публичного сервитута

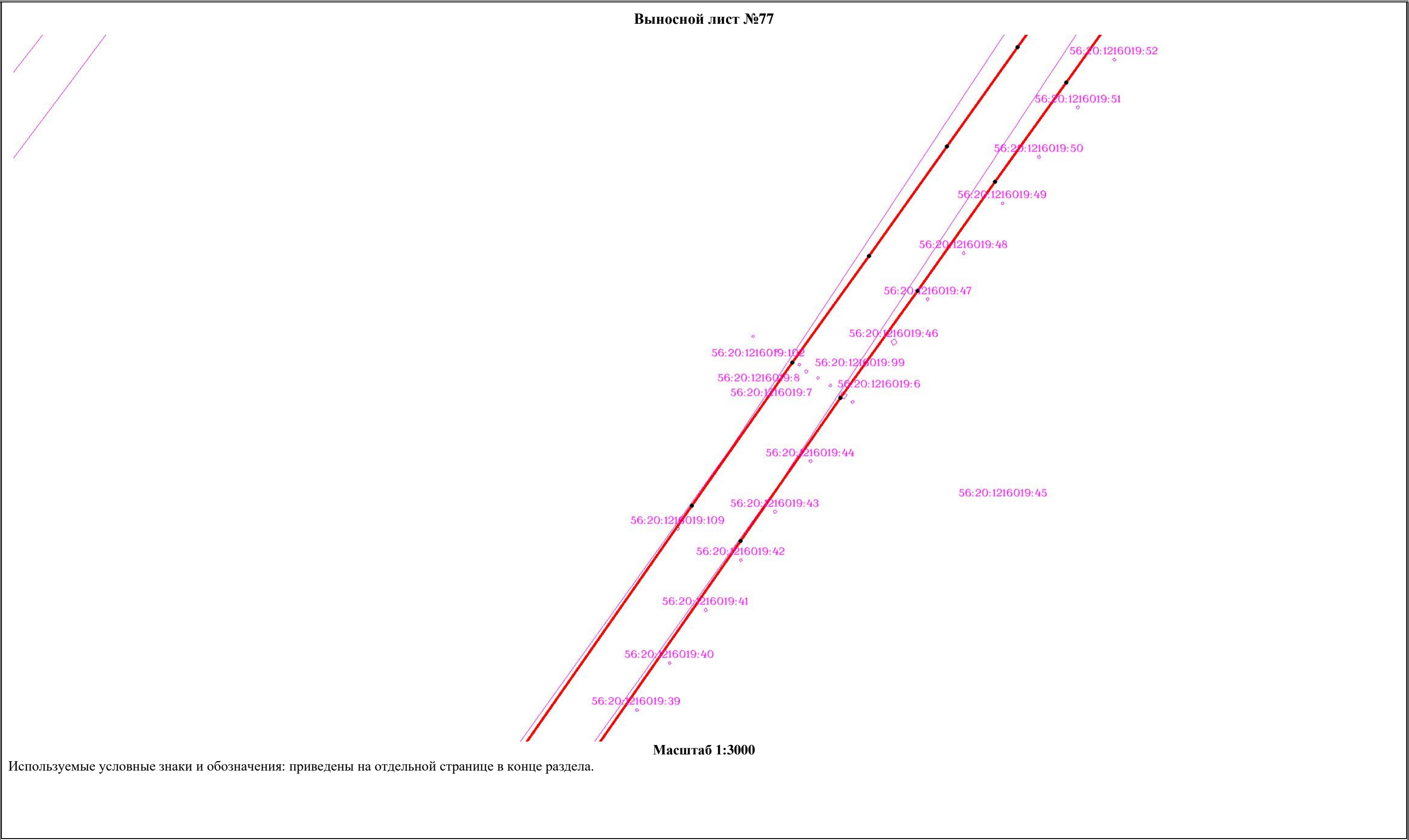


ОПИСАНИЕ МЕСТОПОЛОЖЕНИЯ ГРАНИЦ

Публичный сервитут для использования земель и (или) земельных участков в целях эксплуатации существующего трубопровода для продуктов переработки нефти и газа федерального значения: "Линейное сооружение - Продуктопровод ШФЛУ Оренбург-Салават 1-я нитка 0-214 км. Вынос продуктопровода ШФЛУ"

(наименование объекта, местоположение границ которого описано)

Схема границ публичного сервитута

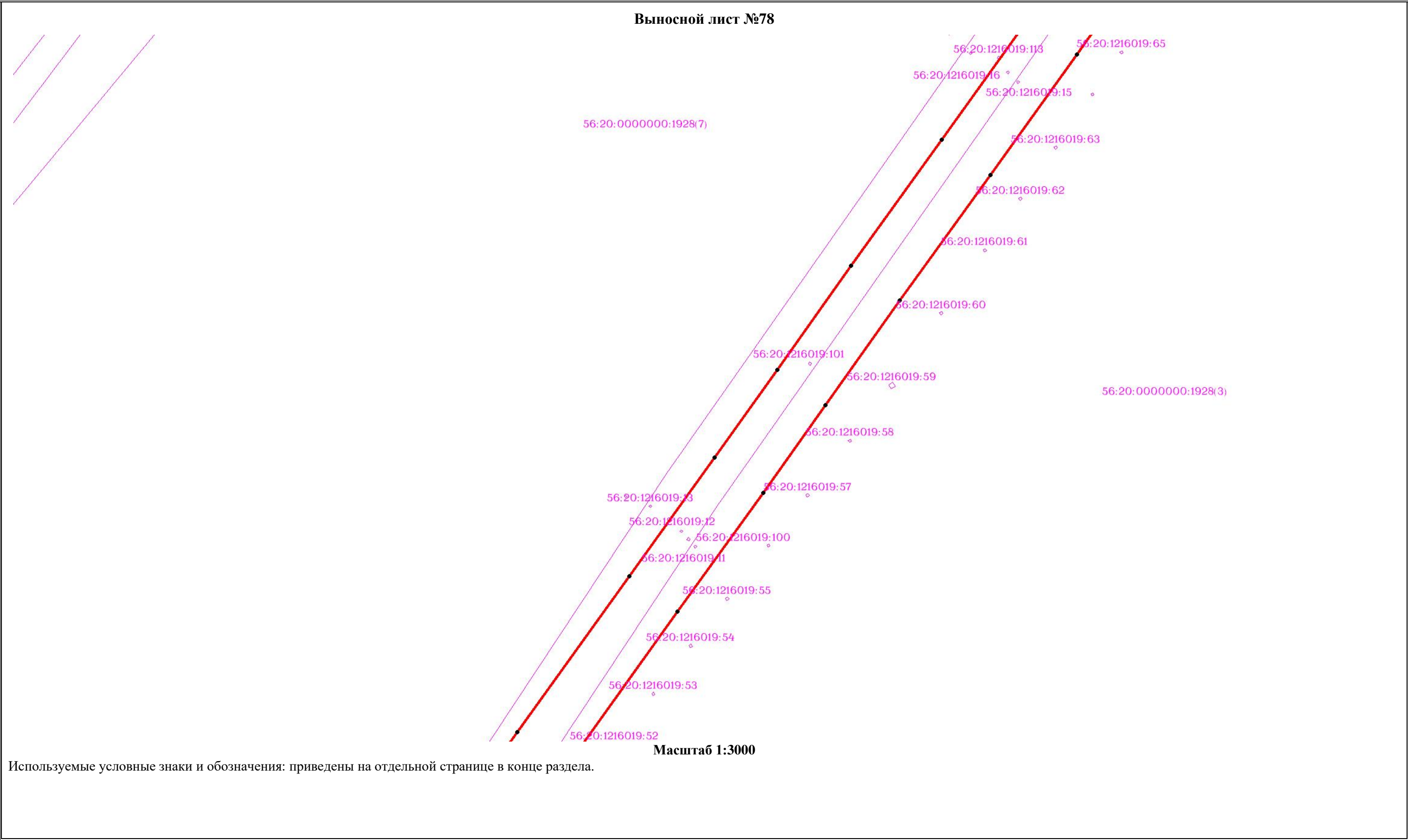


ОПИСАНИЕ МЕСТОПОЛОЖЕНИЯ ГРАНИЦ

Публичный сервитут для использования земель и (или) земельных участков в целях эксплуатации существующего трубопровода для продуктов переработки нефти и газа федерального значения: "Линейное сооружение - Продуктопровод ШФЛУ Оренбург-Салават 1-я нитка 0-214 км. Вынос продуктопровода ШФЛУ"

(наименование объекта, местоположение границ которого описано)

Схема границ публичного сервитута



ОПИСАНИЕ МЕСТОПОЛОЖЕНИЯ ГРАНИЦ

Публичный сервитут для использования земель и (или) земельных участков в целях эксплуатации существующего трубопровода для продуктов переработки нефти и газа федерального значения: "Линейное сооружение - Продуктопровод ШФЛУ Оренбург-Салават 1-я нитка 0-214 км. Вынос продуктопровода ШФЛУ"

(наименование объекта, местоположение границ которого описано)

Схема границ публичного сервитута

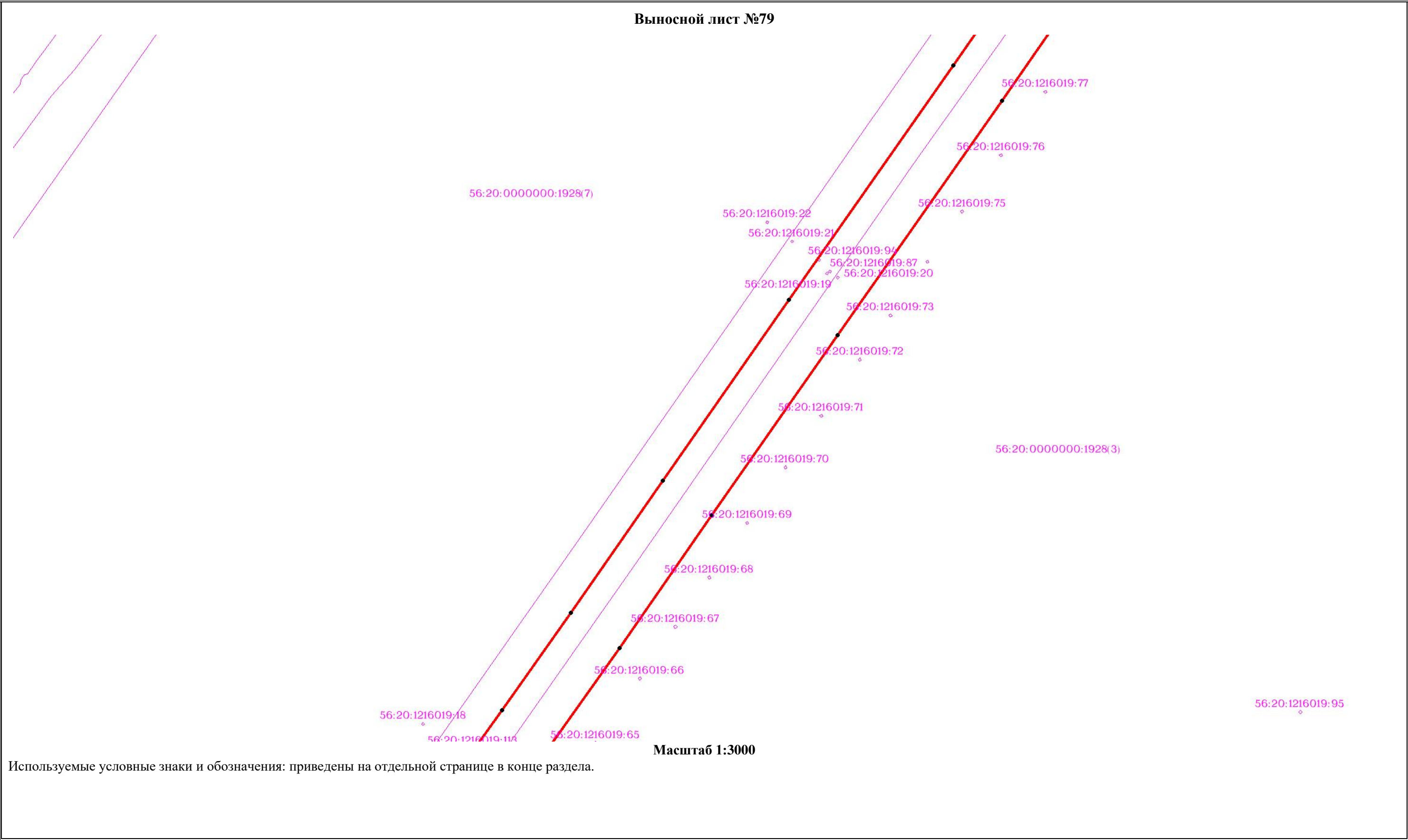


Схема границ публичного сервитута

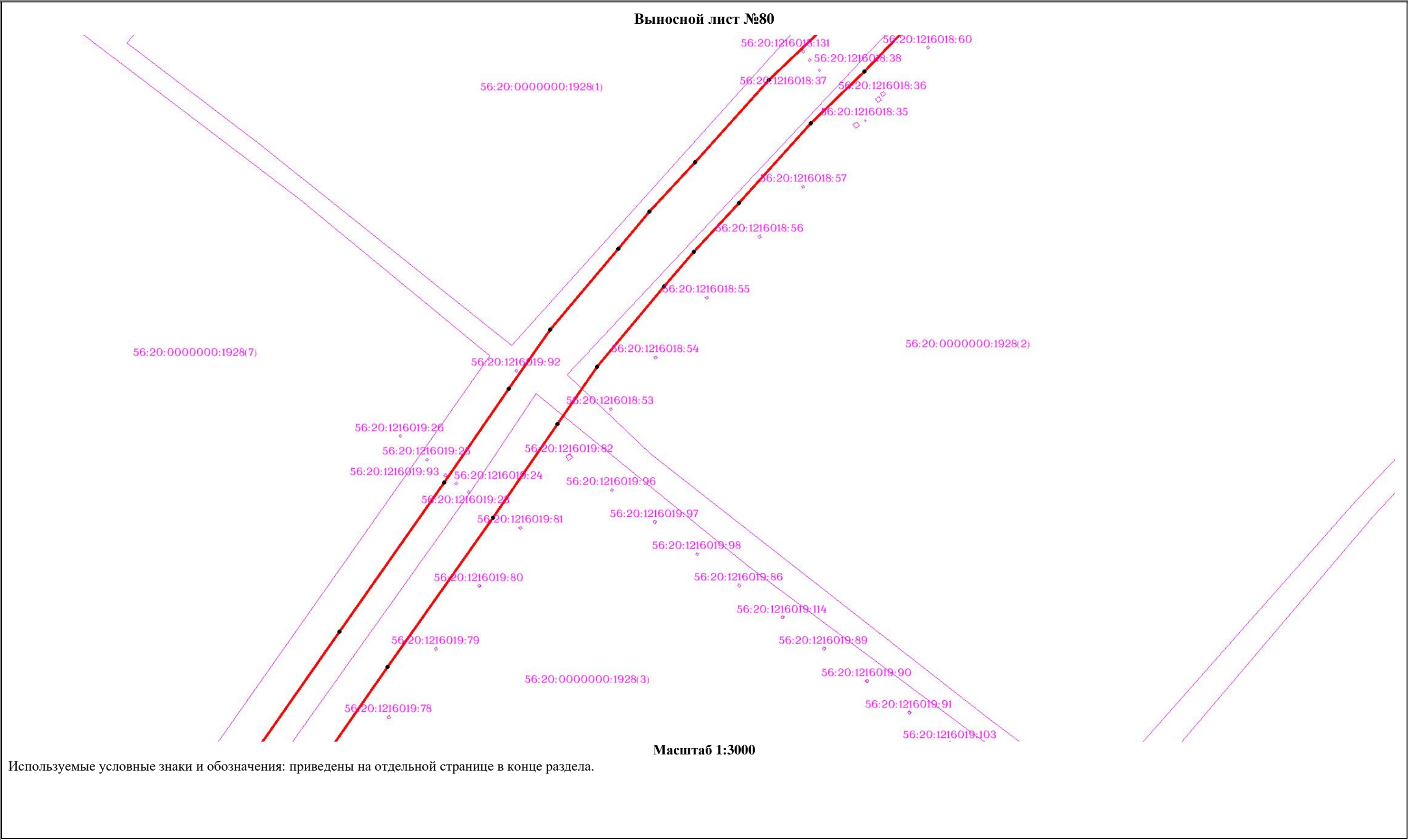
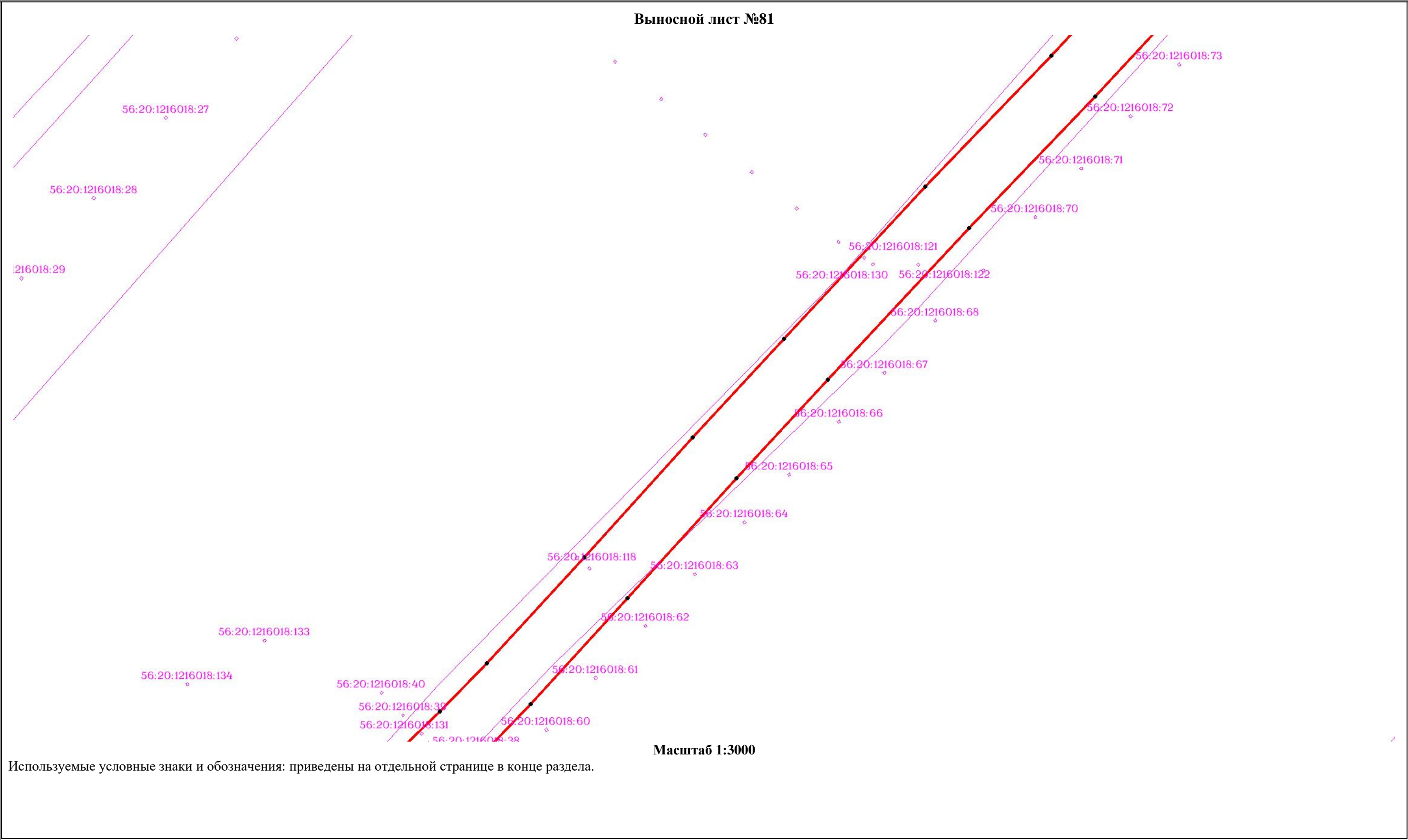


Схема границ публичного сервитута

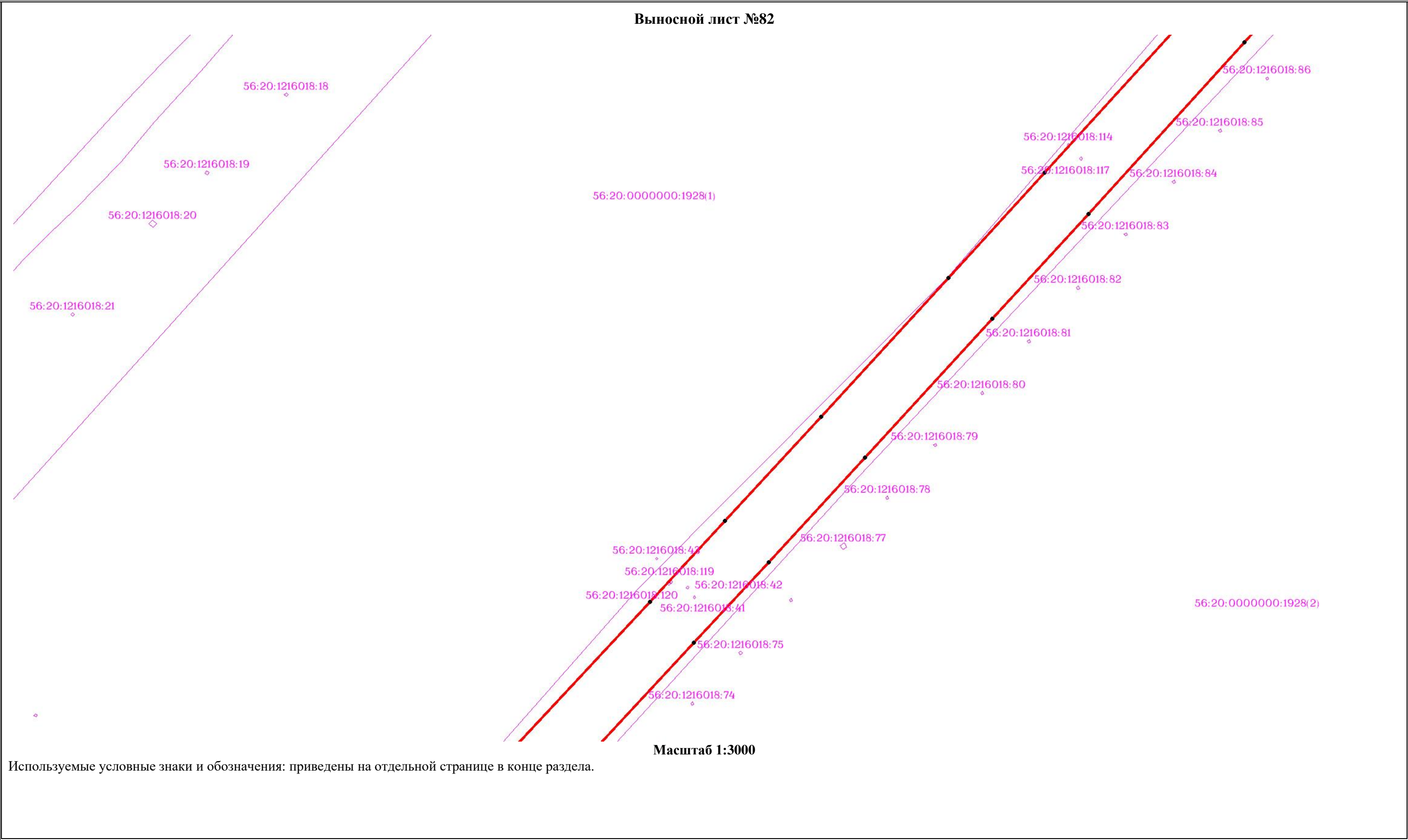


ОПИСАНИЕ МЕСТОПОЛОЖЕНИЯ ГРАНИЦ

Публичный сервитут для использования земель и (или) земельных участков в целях эксплуатации существующего трубопровода для продуктов переработки нефти и газа федерального значения: "Линейное сооружение - Продуктопровод ШФЛУ Оренбург-Салават 1-я нитка 0-214 км. Вынос продуктопровода ШФЛУ"

(наименование объекта, местоположение границ которого описано)

Схема границ публичного сервитута



ОПИСАНИЕ МЕСТОПОЛОЖЕНИЯ ГРАНИЦ

Публичный сервитут для использования земель и (или) земельных участков в целях эксплуатации существующего трубопровода для продуктов переработки нефти и газа федерального значения: "Линейное сооружение - Продуктопровод ШФЛУ Оренбург-Салават 1-я нитка 0-214 км. Вынос продуктопровода ШФЛУ"

(наименование объекта, местоположение границ которого описано)

Схема границ публичного сервитута

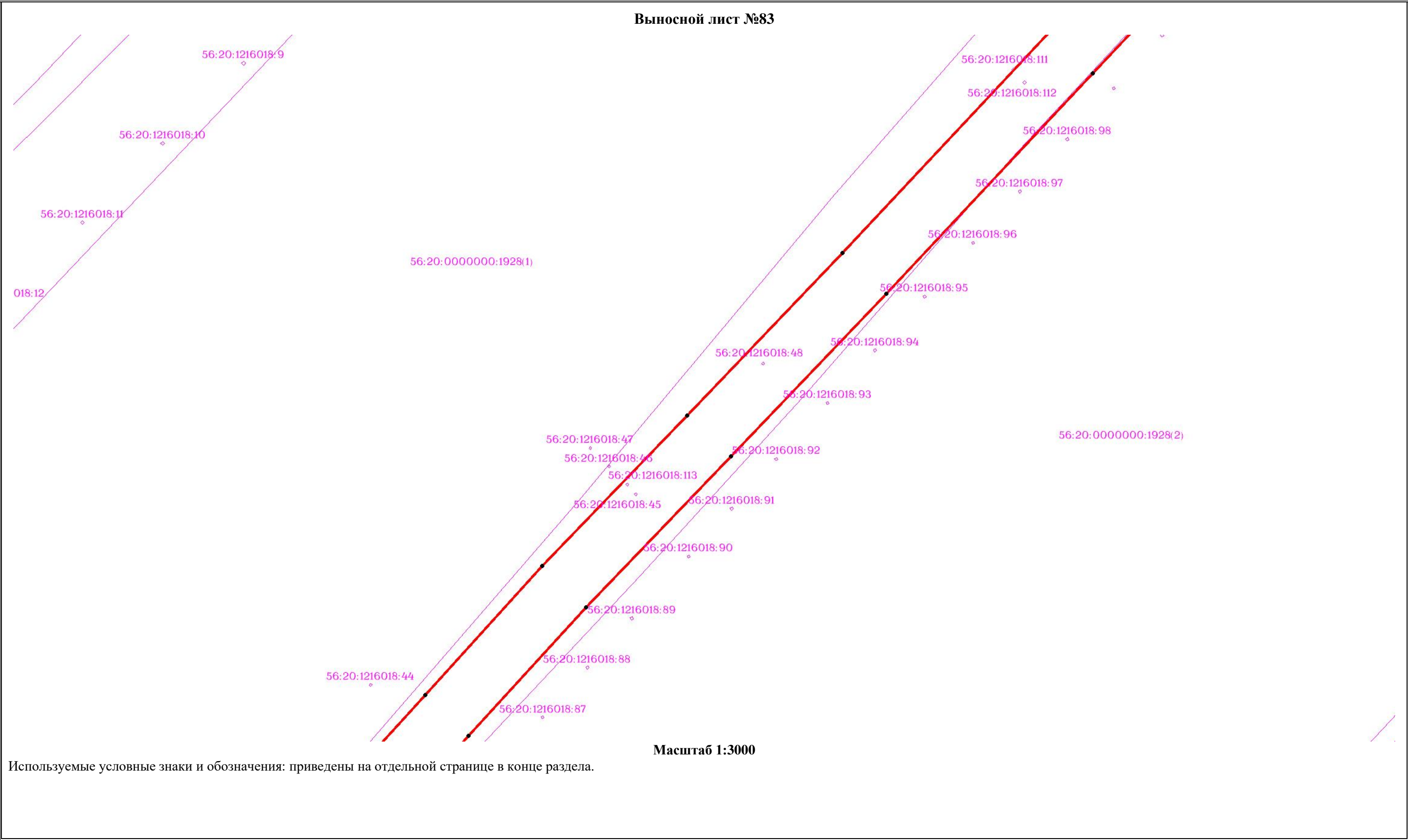



Схема границ публичного сервитута

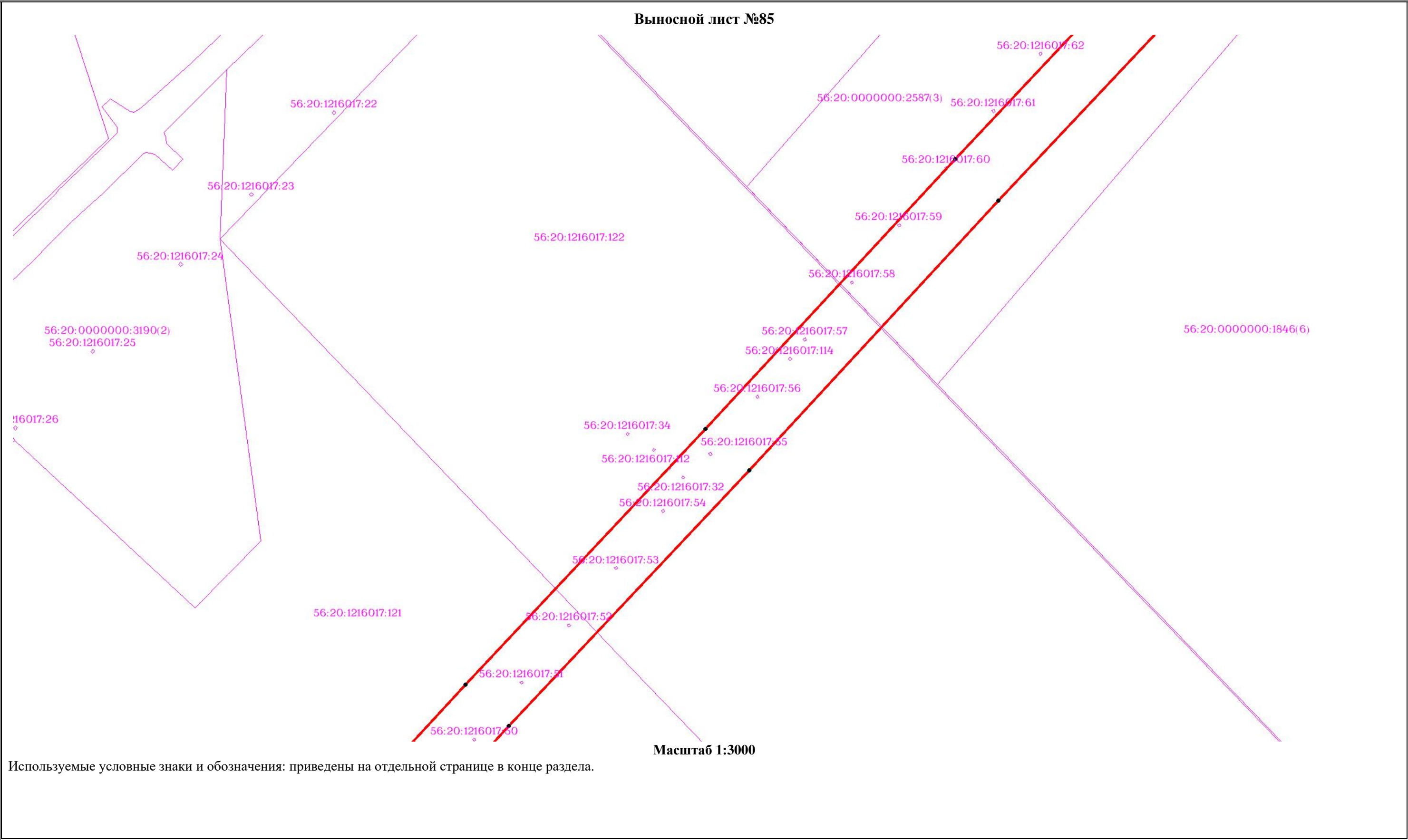


ОПИСАНИЕ МЕСТОПОЛОЖЕНИЯ ГРАНИЦ

Публичный сервитут для использования земель и (или) земельных участков в целях эксплуатации существующего трубопровода для продуктов переработки нефти и газа федерального значения: "Линейное сооружение - Продуктопровод ШФЛУ Оренбург-Салават 1-я нитка 0-214 км. Вынос продуктопровода ШФЛУ"

(наименование объекта, местоположение границ которого описано)

Схема границ публичного сервитута



ОПИСАНИЕ МЕСТОПОЛОЖЕНИЯ ГРАНИЦ

Публичный сервитут для использования земель и (или) земельных участков в целях эксплуатации существующего трубопровода для продуктов переработки нефти и газа федерального значения: "Линейное сооружение - Продуктопровод ШФЛУ Оренбург-Салават 1-я нитка 0-214 км. Вынос продуктопровода ШФЛУ"

(наименование объекта, местоположение границ которого описано)

Схема границ публичного сервитута


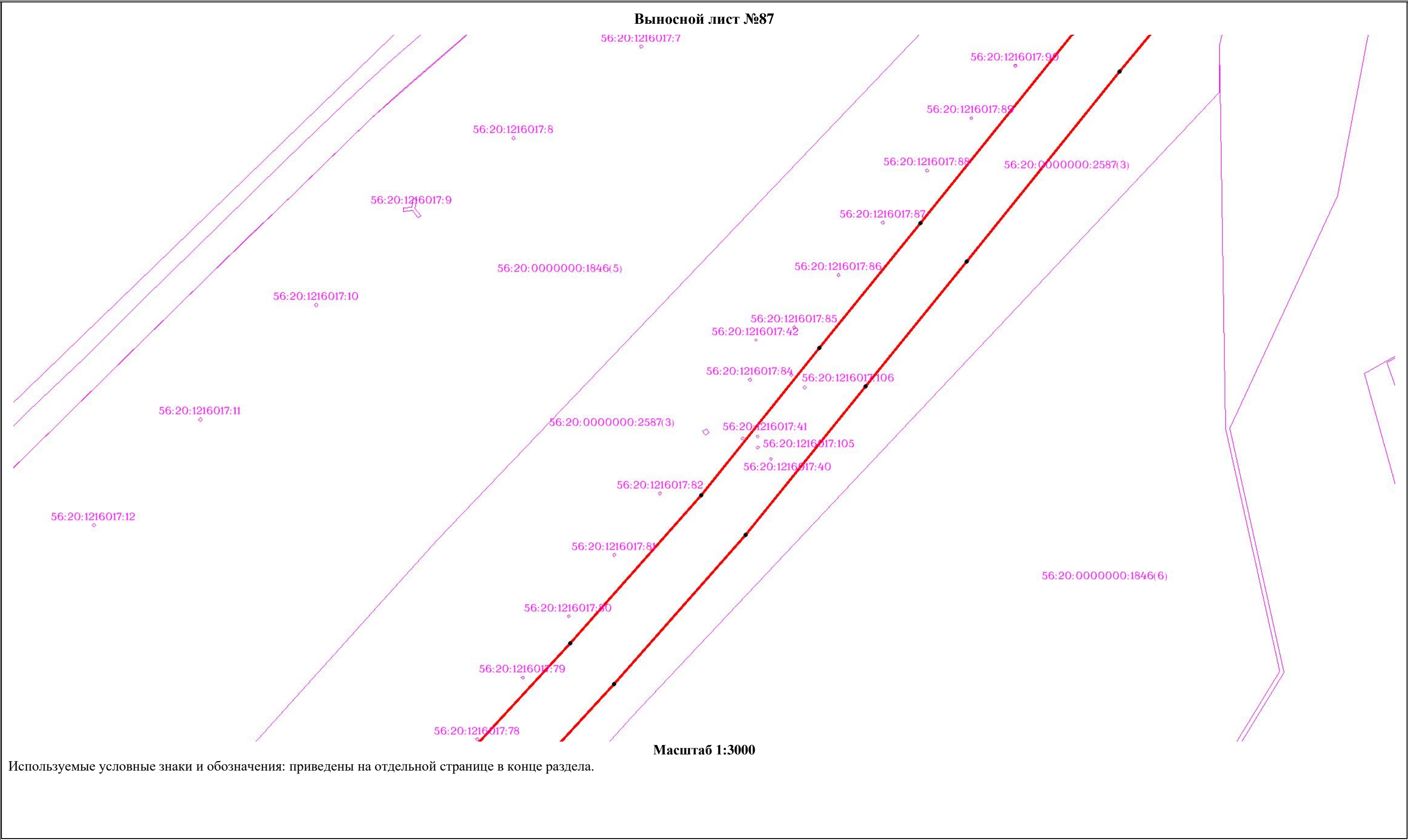


Схема границ публичного сервитута

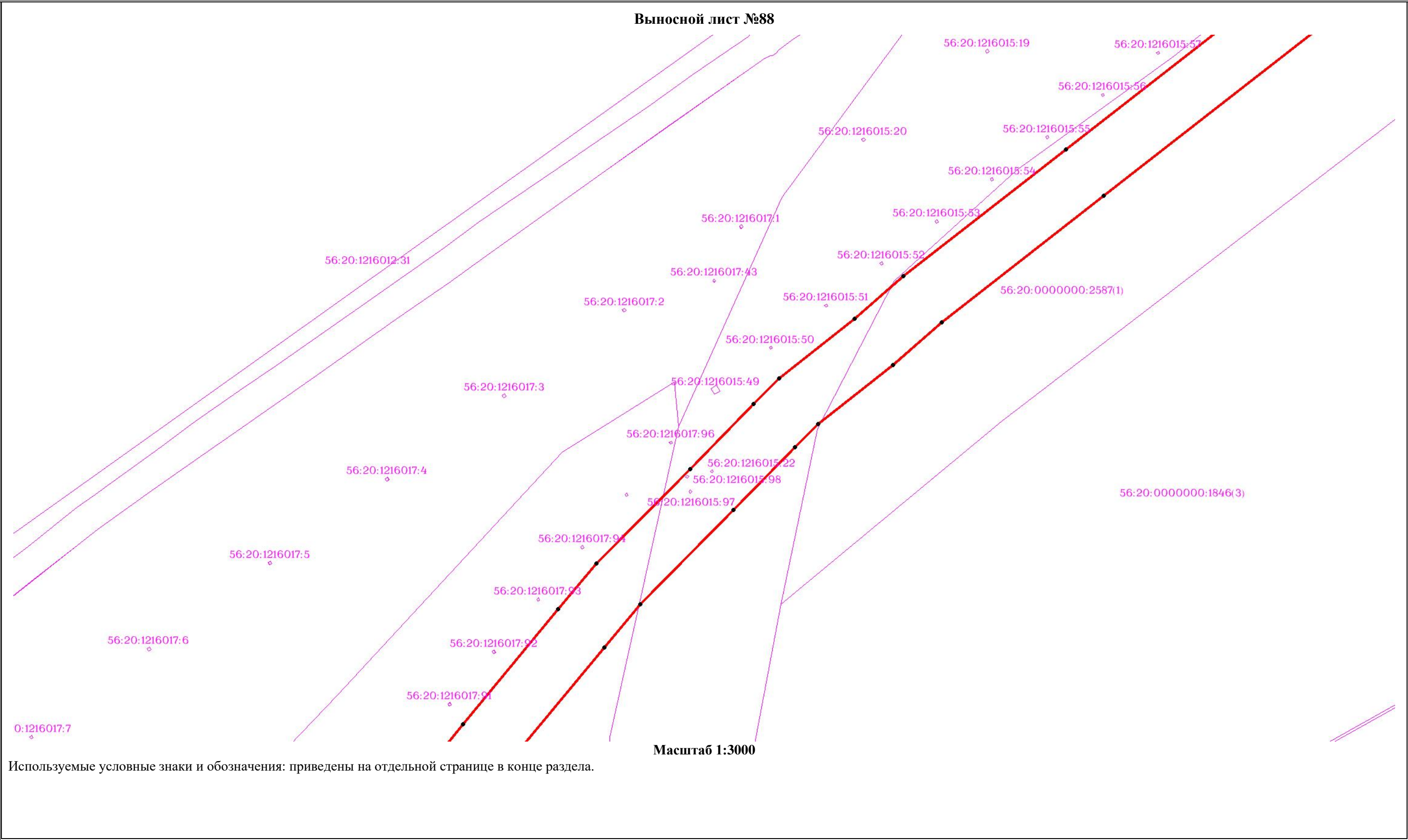


ОПИСАНИЕ МЕСТОПОЛОЖЕНИЯ ГРАНИЦ

Публичный сервитут для использования земель и (или) земельных участков в целях эксплуатации существующего трубопровода для продуктов переработки нефти и газа федерального значения: "Линейное сооружение - Продуктопровод ШФЛУ Оренбург-Салават 1-я нитка 0-214 км. Вынос продуктопровода ШФЛУ"

(наименование объекта, местоположение границ которого описано)

Схема границ публичного сервитута



Публичный сервитут для использования земель и (или) земельных участков в целях эксплуатации существующего трубопровода для продуктов переработки нефти и газа федерального значения: "Линейное сооружение - Продуктопровод ШФЛУ Оренбург-Салават 1-я нитка 0-214 км. Вынос продуктопровода ШФЛУ"
(наименование объекта, местоположение границ которого описано)

Выносной лист №89



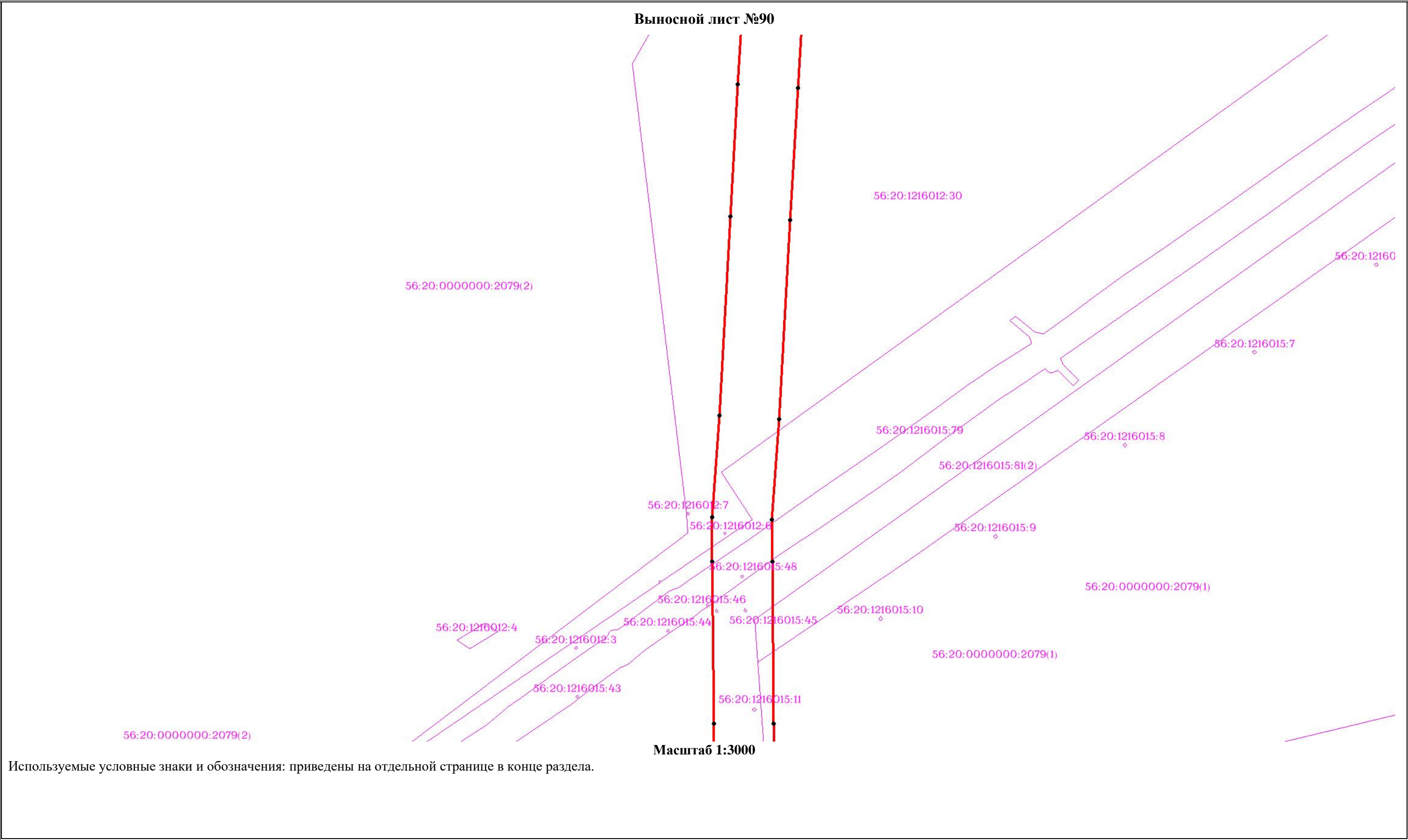
Используемые условные знаки и обозначения: приведены на отдельной странице в конце раздела.

ОПИСАНИЕ МЕСТОПОЛОЖЕНИЯ ГРАНИЦ

Публичный сервитут для использования земель и (или) земельных участков в целях эксплуатации существующего трубопровода для продуктов переработки нефти и газа федерального значения: "Линейное сооружение - Продуктопровод ШФЛУ Оренбург-Салават 1-я нитка 0-214 км. Вынос продуктопровода ШФЛУ"

(наименование объекта, местоположение границ которого описано)

Схема границ публичного сервитута




ОПИСАНИЕ МЕСТОПОЛОЖЕНИЯ ГРАНИЦ

Публичный сервитут для использования земель и (или) земельных участков в целях эксплуатации существующего трубопровода для продуктов переработки нефти и газа федерального значения: "Линейное сооружение - Продуктопровод ШФЛУ Оренбург-Салават 1-я нитка 0-214 км. Вынос продуктопровода ШФЛУ"

(наименование объекта, местоположение границ которого описано)

Схема границ публичного сервитута




ОПИСАНИЕ МЕСТОПОЛОЖЕНИЯ ГРАНИЦ

Публичный сервитут для использования земель и (или) земельных участков в целях эксплуатации существующего трубопровода для продуктов переработки нефти и газа федерального значения: "Линейное сооружение - Продуктопровод ШФЛУ Оренбург-Салават 1-я нитка 0-214 км. Вынос продуктопровода ШФЛУ"

(наименование объекта, местоположение границ которого описано)

Схема границ публичного сервитута



ОПИСАНИЕ МЕСТОПОЛОЖЕНИЯ ГРАНИЦ

Публичный сервитут для использования земель и (или) земельных участков в целях эксплуатации существующего трубопровода для продуктов переработки нефти и газа федерального значения: "Линейное сооружение - Продуктопровод ШФЛУ Оренбург-Салават 1-я нитка 0-214 км. Вынос продуктопровода ШФЛУ"

(наименование объекта, местоположение границ которого описано)

Схема границ публичного сервитута




ОПИСАНИЕ МЕСТОПОЛОЖЕНИЯ ГРАНИЦ

Публичный сервитут для использования земель и (или) земельных участков в целях эксплуатации существующего трубопровода для продуктов переработки нефти и газа федерального значения: "Линейное сооружение - Продуктопровод ШФЛУ Оренбург-Салават 1-я нитка 0-214 км. Вынос продуктопровода ШФЛУ"

(наименование объекта, местоположение границ которого описано)

Схема границ публичного сервитута

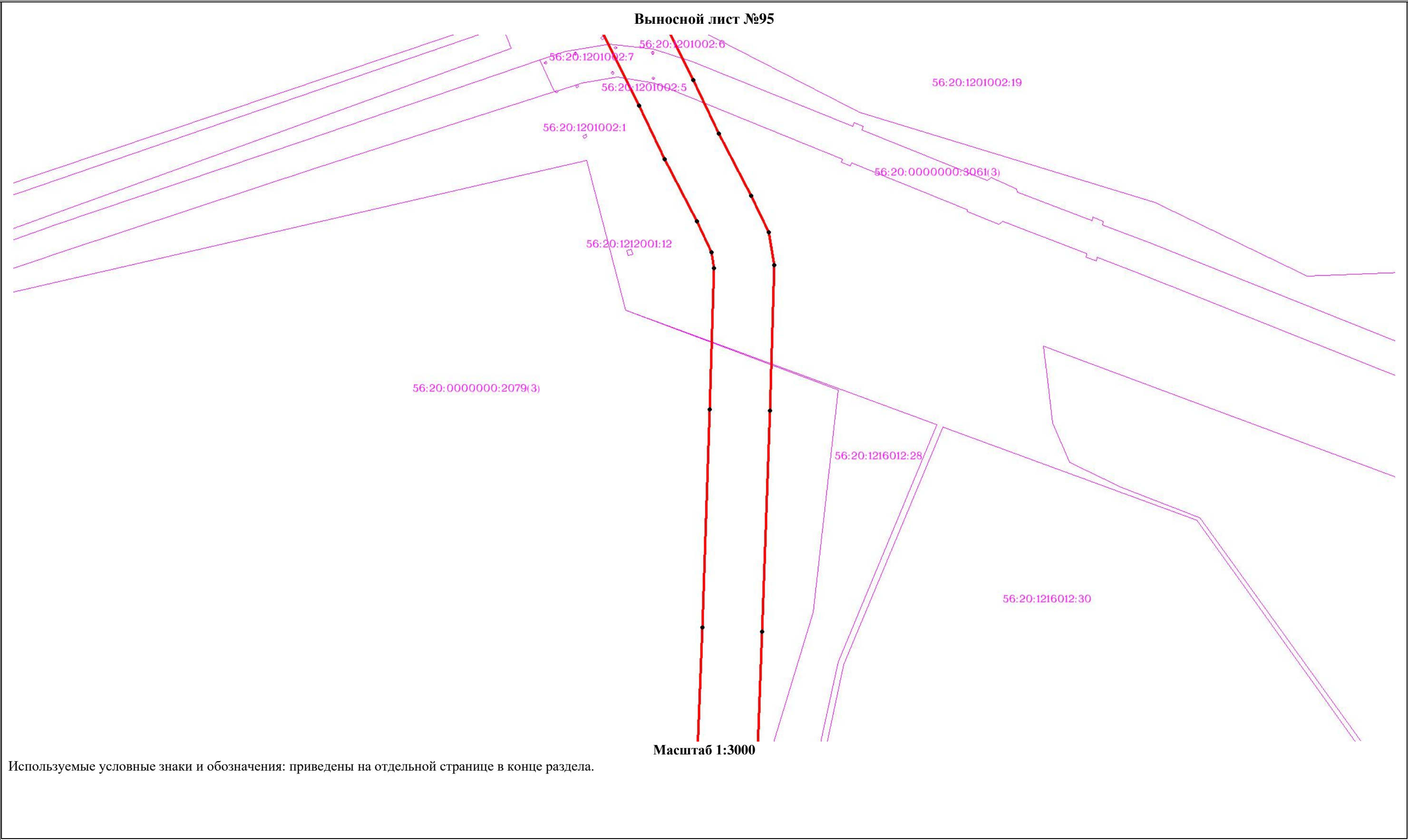


ОПИСАНИЕ МЕСТОПОЛОЖЕНИЯ ГРАНИЦ

Публичный сервитут для использования земель и (или) земельных участков в целях эксплуатации существующего трубопровода для продуктов переработки нефти и газа федерального значения: "Линейное сооружение - Продуктопровод ШФЛУ Оренбург-Салават 1-я нитка 0-214 км. Вынос продуктопровода ШФЛУ"

(наименование объекта, местоположение границ которого описано)

Схема границ публичного сервитута

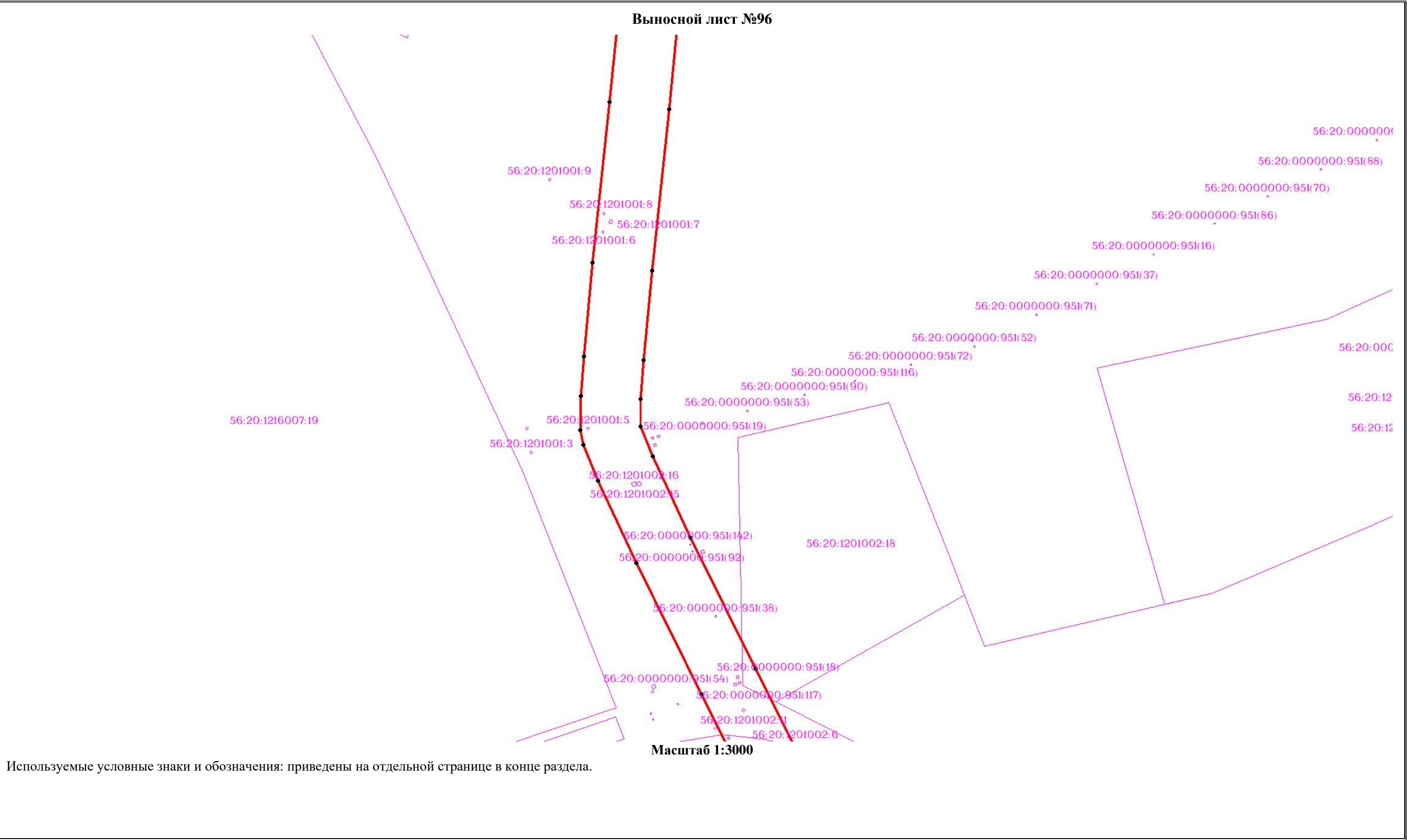


ОПИСАНИЕ МЕСТОПОЛОЖЕНИЯ ГРАНИЦ

Публичный сервитут для использования земель и (или) земельных участков в целях эксплуатации существующего трубопровода для продуктов переработки нефти и газа федерального значения: "Линейное сооружение - Продуктопровод ШФЛУ Оренбург-Салават 1-я нитка 0-214 км. Вынос продуктопровода ШФЛУ"

(наименование объекта, местоположение границ которого описано)

Схема границ публичного сервитута



ОПИСАНИЕ МЕСТОПОЛОЖЕНИЯ ГРАНИЦ

Публичный сервитут для использования земель и (или) земельных участков в целях эксплуатации существующего трубопровода для продуктов переработки нефти и газа федерального значения: "Линейное сооружение - Продуктопровод ШФЛУ Оренбург-Салават 1-я нитка 0-214 км. Вынос продуктопровода ШФЛУ"

(наименование объекта, местоположение границ которого описано)

Схема границ публичного сервитута

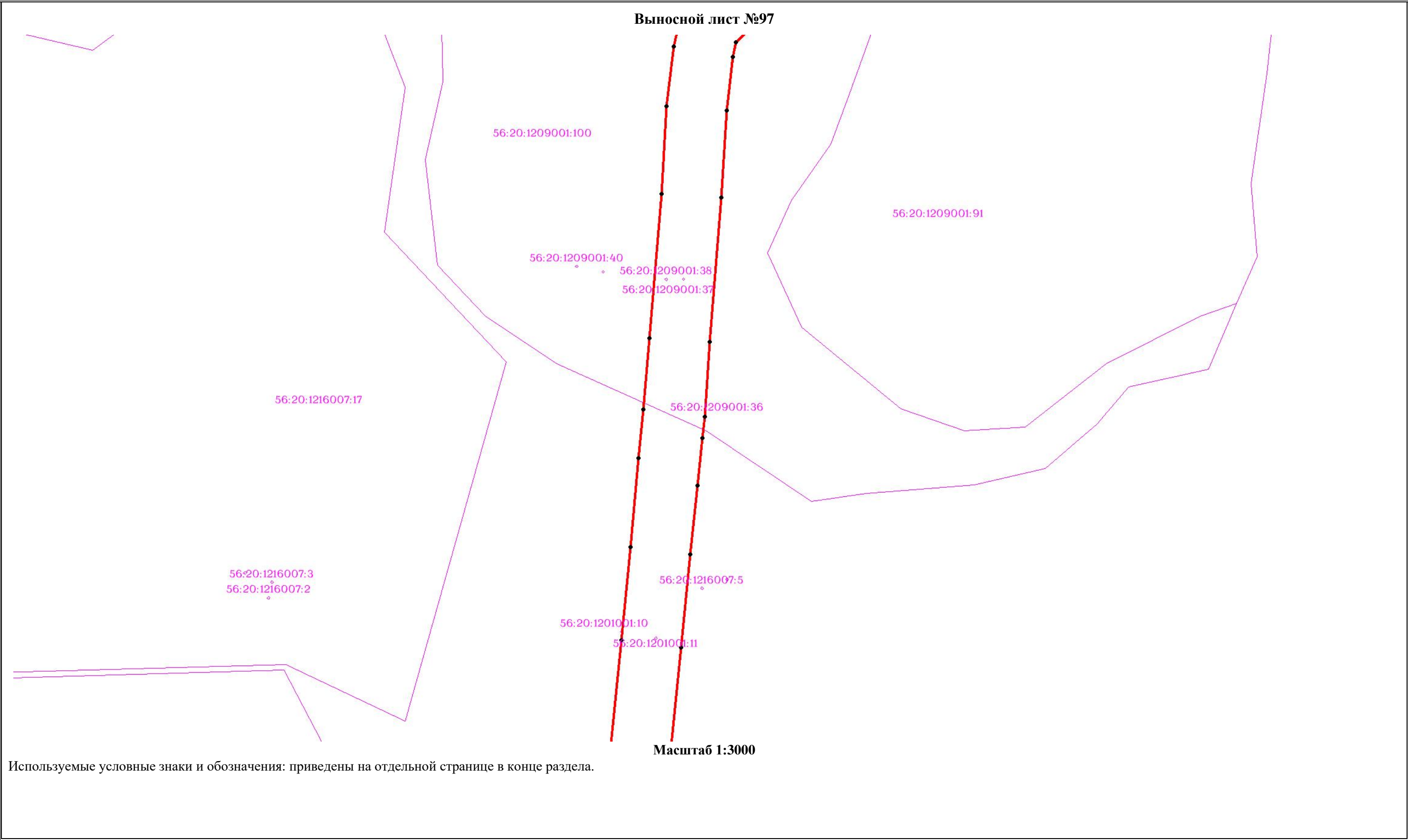



Схема границ публичного сервитута

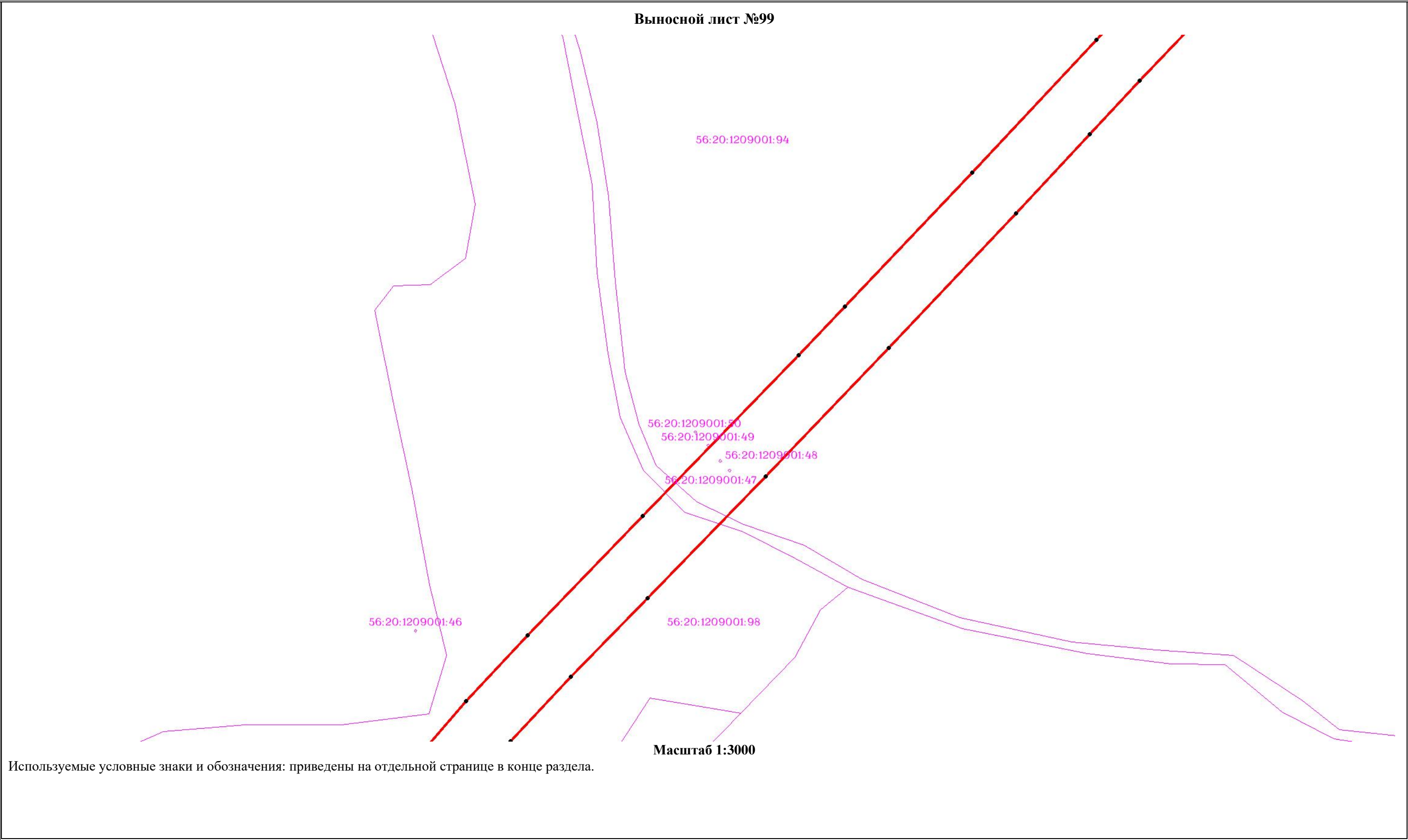


ОПИСАНИЕ МЕСТОПОЛОЖЕНИЯ ГРАНИЦ

Публичный сервитут для использования земель и (или) земельных участков в целях эксплуатации существующего трубопровода для продуктов переработки нефти и газа федерального значения: "Линейное сооружение - Продуктопровод ШФЛУ Оренбург-Салават 1-я нитка 0-214 км. Вынос продуктопровода ШФЛУ"

(наименование объекта, местоположение границ которого описано)

Схема границ публичного сервитута

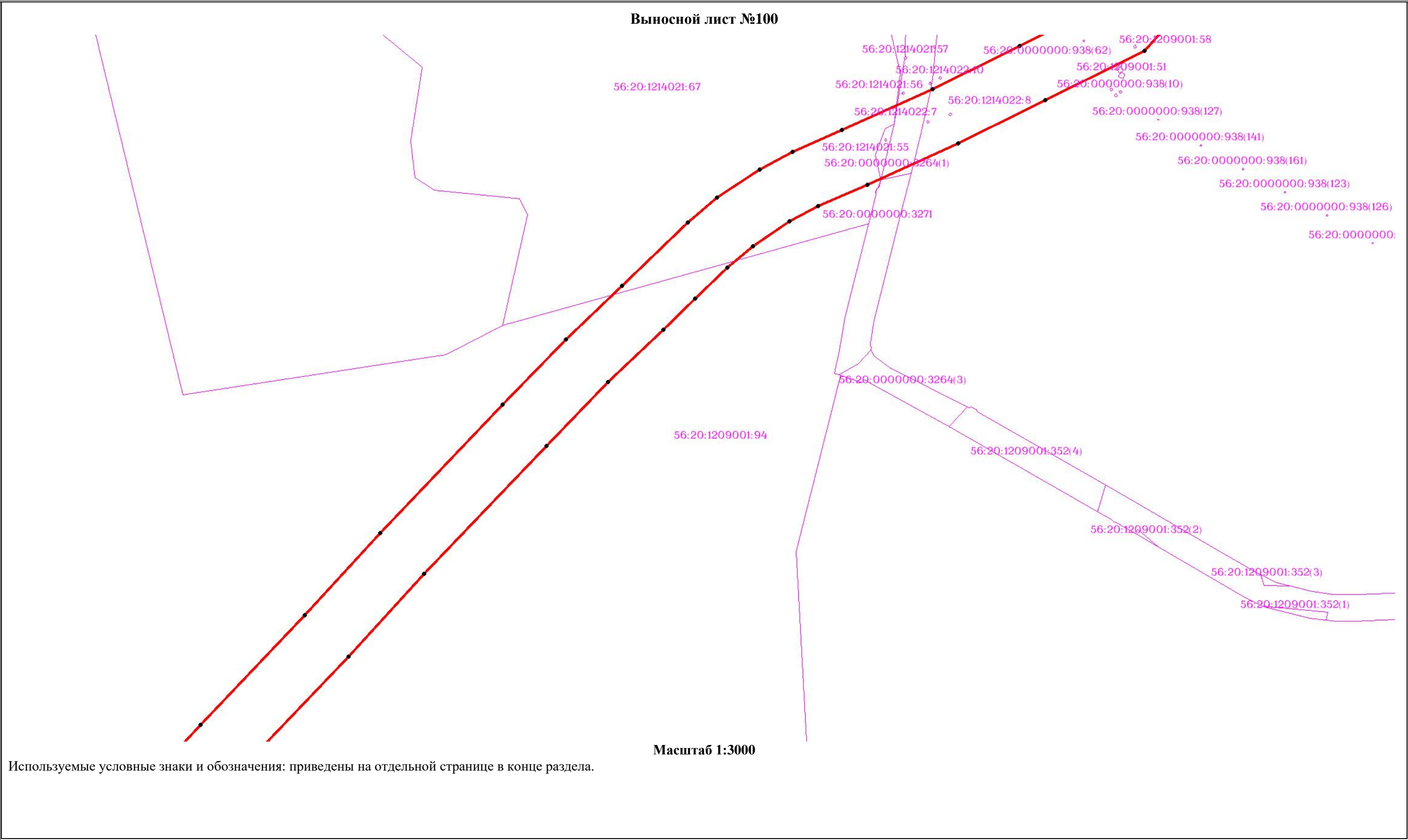


ОПИСАНИЕ МЕСТОПОЛОЖЕНИЯ ГРАНИЦ

Публичный сервитут для использования земель и (или) земельных участков в целях эксплуатации существующего трубопровода для продуктов переработки нефти и газа федерального значения: "Линейное сооружение - Продуктопровод ШФЛУ Оренбург-Салават 1-я нитка 0-214 км. Вынос продуктопровода ШФЛУ"

(наименование объекта, местоположение границ которого описано)

Схема границ публичного сервитута

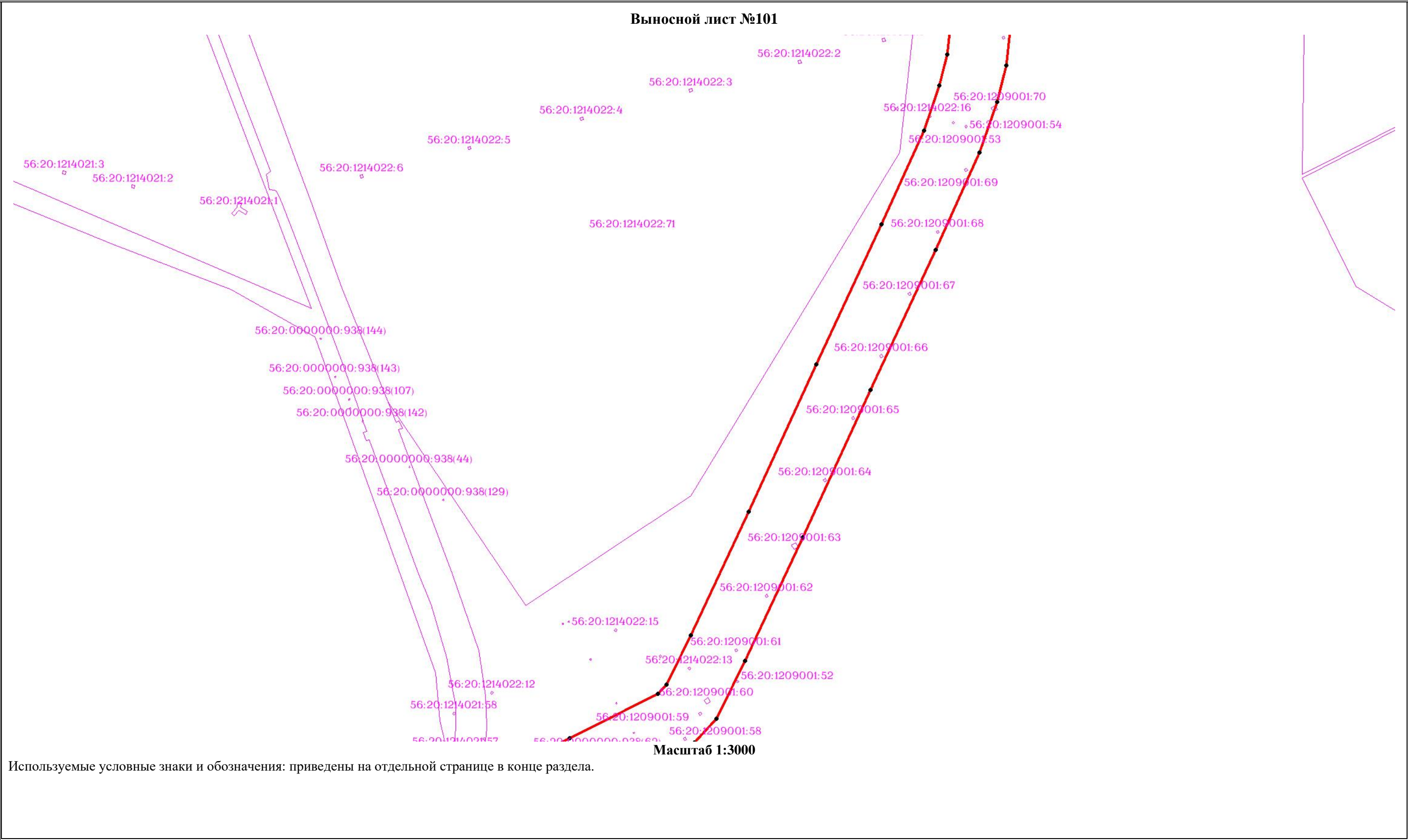


ОПИСАНИЕ МЕСТОПОЛОЖЕНИЯ ГРАНИЦ

Публичный сервитут для использования земель и (или) земельных участков в целях эксплуатации существующего трубопровода для продуктов переработки нефти и газа федерального значения: "Линейное сооружение - Продуктопровод ШФЛУ Оренбург-Салават 1-я нитка 0-214 км. Вынос продуктопровода ШФЛУ"

(наименование объекта, местоположение границ которого описано)

Схема границ публичного сервитута

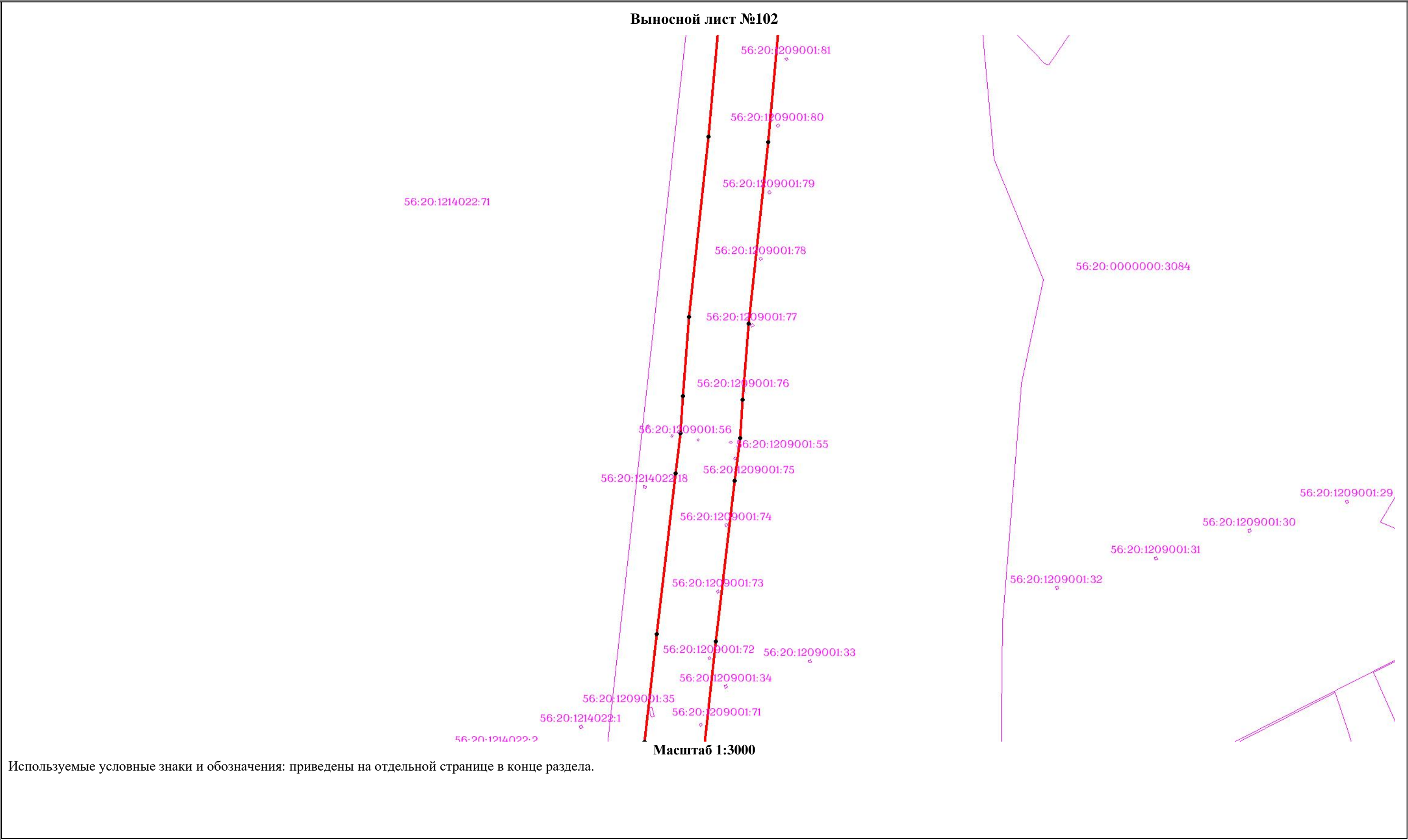


ОПИСАНИЕ МЕСТОПОЛОЖЕНИЯ ГРАНИЦ

Публичный сервитут для использования земель и (или) земельных участков в целях эксплуатации существующего трубопровода для продуктов переработки нефти и газа федерального значения: "Линейное сооружение - Продуктопровод ШФЛУ Оренбург-Салават 1-я нитка 0-214 км. Вынос продуктопровода ШФЛУ"

(наименование объекта, местоположение границ которого описано)

Схема границ публичного сервитута



ОПИСАНИЕ МЕСТОПОЛОЖЕНИЯ ГРАНИЦ

Публичный сервитут для использования земель и (или) земельных участков в целях эксплуатации существующего трубопровода для продуктов переработки нефти и газа федерального значения: "Линейное сооружение - Продуктопровод ШФЛУ Оренбург-Салават 1-я нитка 0-214 км. Вынос продуктопровода ШФЛУ"

(наименование объекта, местоположение границ которого описано)

Схема границ публичного сервитута

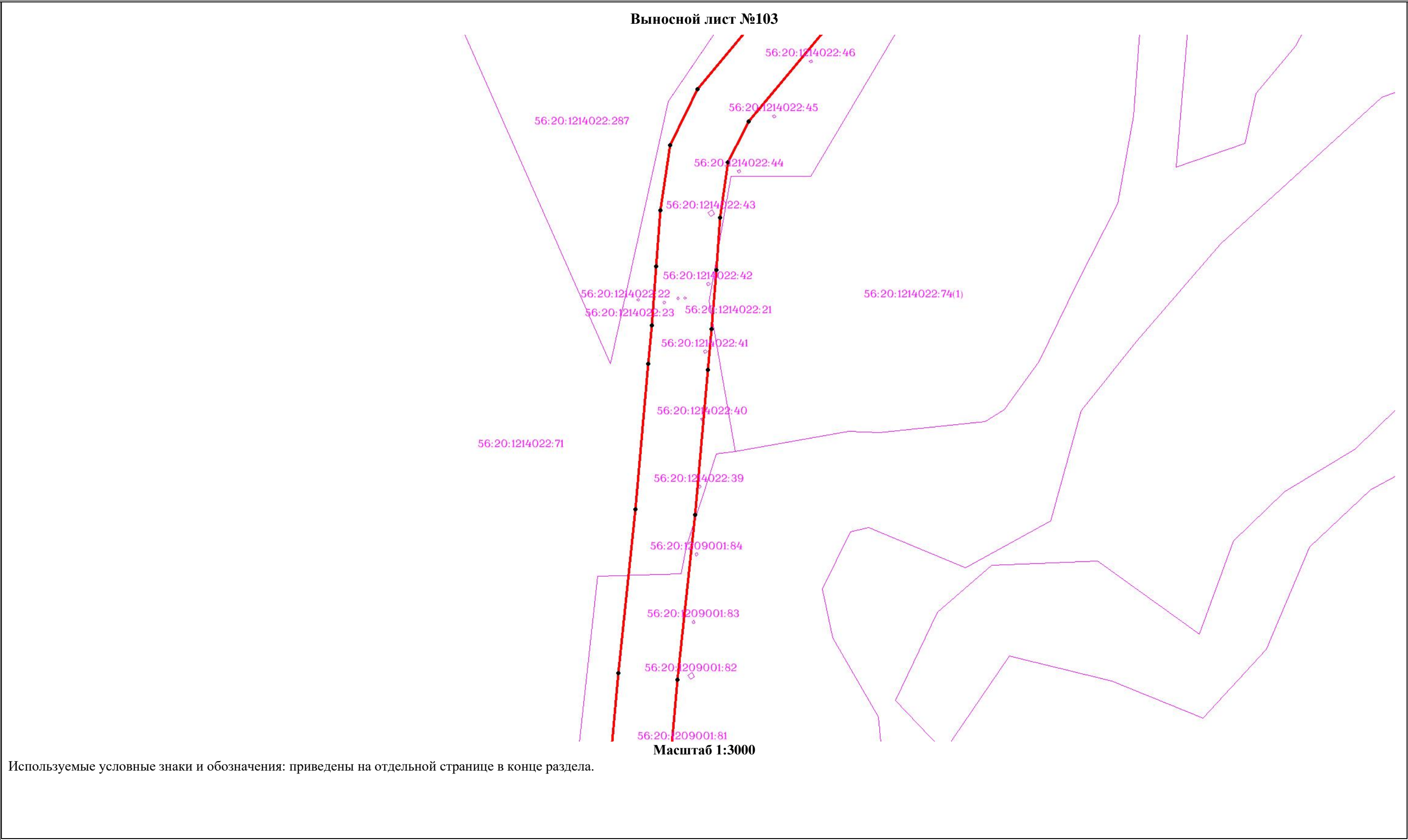
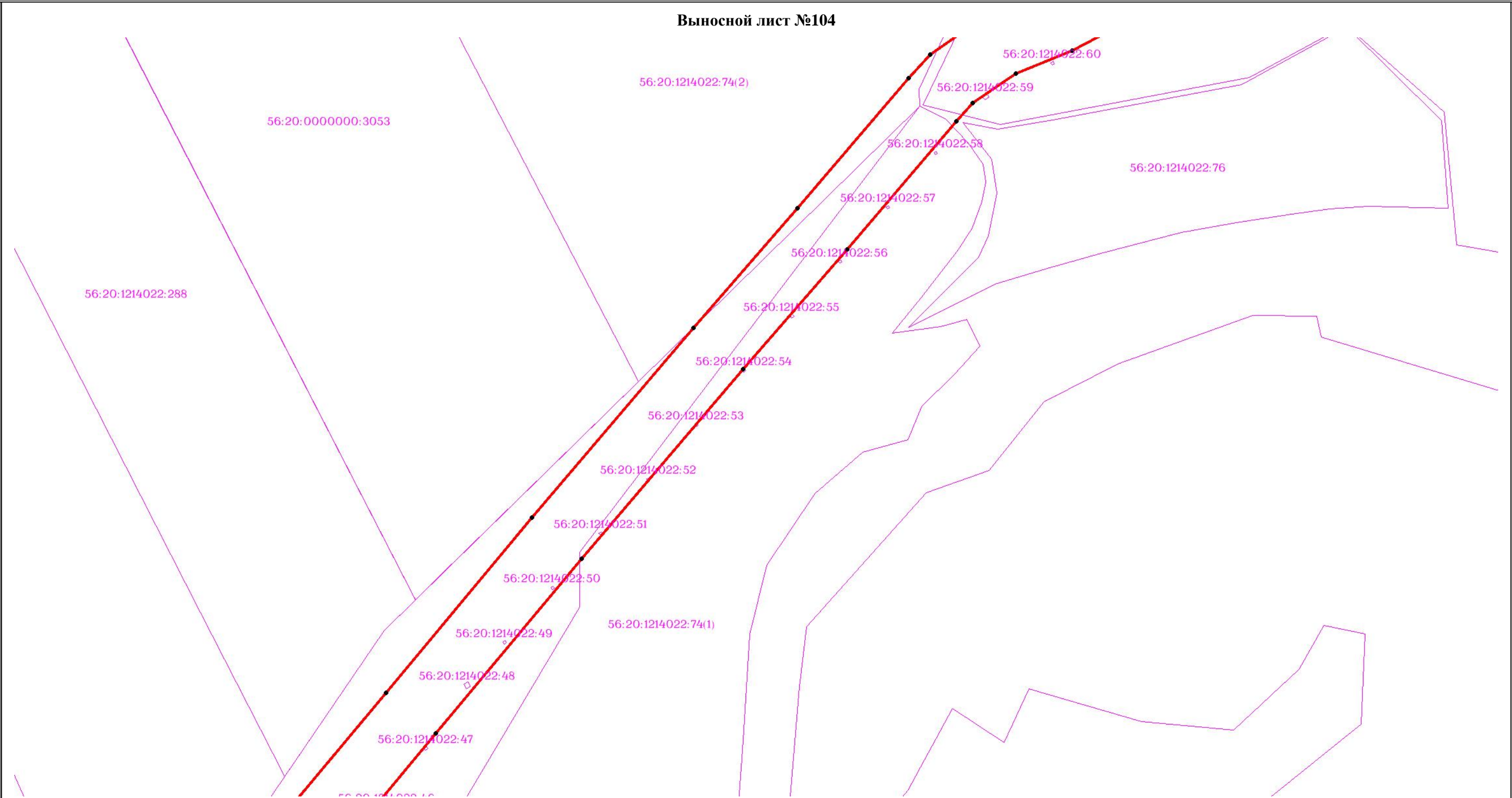


Схема границ публичного сервитута



Используемые условные знаки и обозначения: приведены на отдельной странице в конце раздела.

Схема границ публичного сервитута

