

ОПИСАНИЕ МЕСТОПОЛОЖЕНИЯ ГРАНИЦ

Публичный сервитут для использования земель и (или) земельных участков в целях эксплуатации существующего трубопровода для продуктов переработки нефти и газа федерального значения: Линейное сооружение - конденсатопровод "Оренбург-Салават-Уфа 2-я нитка"

(наименование объекта, местоположение границ которого описано)

Сведения об объекте

№ п/п	Характеристики объекта	Описание характеристик
1	2	3
1	Местоположение объекта	Оренбургская обл., Оренбургский р-н, (МО Подгородне-Покровский сельсовет, МО Сергиевский сельсовет, МО Горный сельсовет); Оренбургская обл., г. Оренбург (МО г. Оренбург); Оренбургская обл., Сакмарский р-н, (МО Татаро-Каргалинский сельсовет, МО Светлый сельсовет, МО Сакмарский сельсовет, МО Марьевский сельсовет); Оренбургская обл., Октябрьский р-н, (МО Имангуловский сельсовет, МО Октябрьский сельсовет).
2	Площадь объекта \pm величина погрешности определения площади ($P \pm \Delta P$)	4173967 \pm 715 кв.м
3	Иные характеристики объекта	Публичный сервитут для использования земель и (или) земельных участков в целях эксплуатации существующего трубопровода для продуктов переработки нефти и газа федерального значения: Линейное сооружение - конденсатопровод "Оренбург-Салават-Уфа 2-я нитка" в соответствии с п. 3 ст. 3.6 Федерального закона от 25.10.2001 № 137-ФЗ «О введении в действие Земельного кодекса Российской Федерации. Срок публичного сервитута 49 лет. Владелец публичного сервитута: Публичное акционерное общество «Газпром», ИНН 7736050003, ОГРН 1027700070518, почтовый адрес: БОКС №1255, Санкт-Петербург, 200961, адрес электронной почты: gazprom@gazprom.ru. Телефон: +7 (812) 413-74-44

ОПИСАНИЕ МЕСТОПОЛОЖЕНИЯ ГРАНИЦ

Публичный сервитут для использования земель и (или) земельных участков в целях эксплуатации существующего трубопровода для продуктов переработки нефти и газа федерального значения: Линейное сооружение - конденсатопровод "Оренбург-Салават-Уфа 2-я нитка"

(наименование объекта, местоположение границ которого описано)

Сведения о местоположении границ объекта

1. Система координат *МСК - субъект 56, зона 2*

2. Сведения о характерных точках границ объекта

Обозначение характерных точек границ	Координаты, м		Метод определения координат характерной точки	Средняя квадратическая погрешность положения характерной точки (M_t), м	Описание обозначения точки на местности (при наличии)
	X	Y			
1	2	3	4	5	6
1	440517.81	2280725.77	Аналитический метод	0.10	—
2	440633.23	2280867.59	Аналитический метод	0.10	—
3	440673.00	2280907.94	Аналитический метод	0.10	—
4	440703.77	2280943.23	Аналитический метод	0.10	—
5	440711.68	2280952.49	Аналитический метод	0.10	—
6	440785.26	2281008.08	Аналитический метод	0.10	—
7	440870.70	2281073.87	Аналитический метод	0.10	—
8	440932.58	2281132.77	Аналитический метод	0.10	—
9	441044.85	2281239.74	Аналитический метод	0.10	—
10	441205.29	2281394.32	Аналитический метод	0.10	—
11	441253.70	2281439.42	Аналитический метод	0.10	—
12	441306.92	2281487.47	Аналитический метод	0.10	—
13	441336.80	2281514.53	Аналитический метод	0.10	—
14	441493.19	2281656.86	Аналитический метод	0.10	—
15	441600.30	2281752.49	Аналитический метод	0.10	—
16	441676.69	2281822.12	Аналитический метод	0.10	—
17	441740.17	2281883.69	Аналитический метод	0.10	—
18	441780.86	2281927.58	Аналитический метод	0.10	—
19	441845.86	2282011.84	Аналитический метод	0.10	—

ОПИСАНИЕ МЕСТОПОЛОЖЕНИЯ ГРАНИЦ

Публичный сервитут для использования земель и (или) земельных участков в целях эксплуатации существующего трубопровода для продуктов переработки нефти и газа федерального значения: Линейное сооружение - конденсатопровод "Оренбург-Салават-Уфа 2-я нитка"

(наименование объекта, местоположение границ которого описано)

Сведения о местоположении границ объекта

1	2	3	4	5	6
20	441937.86	2282143.80	Аналитический метод	0.10	—
21	442032.99	2282287.26	Аналитический метод	0.10	—
22	442136.56	2282432.34	Аналитический метод	0.10	—
23	442230.47	2282561.88	Аналитический метод	0.10	—
24	442267.56	2282615.26	Аналитический метод	0.10	—
25	442320.85	2282691.86	Аналитический метод	0.10	—
26	442378.91	2282770.36	Аналитический метод	0.10	—
27	442402.65	2282812.07	Аналитический метод	0.10	—
28	442419.39	2282855.52	Аналитический метод	0.10	—
29	442474.66	2283018.94	Аналитический метод	0.10	—
30	442575.36	2283308.62	Аналитический метод	0.10	—
31	442678.85	2283610.21	Аналитический метод	0.10	—
32	442726.47	2283750.65	Аналитический метод	0.10	—
33	442743.40	2283816.72	Аналитический метод	0.10	—
34	442764.83	2283922.92	Аналитический метод	0.10	—
35	442789.71	2284138.02	Аналитический метод	0.10	—
36	442816.32	2284412.90	Аналитический метод	0.10	—
37	442830.83	2284592.19	Аналитический метод	0.10	—
38	442852.84	2284650.92	Аналитический метод	0.10	—
39	442870.42	2284675.81	Аналитический метод	0.10	—
40	442912.53	2284719.01	Аналитический метод	0.10	—
41	443043.36	2284842.27	Аналитический метод	0.10	—
42	443061.81	2284859.13	Аналитический метод	0.10	—
43	443188.55	2284975.01	Аналитический метод	0.10	—

ОПИСАНИЕ МЕСТОПОЛОЖЕНИЯ ГРАНИЦ

Публичный сервитут для использования земель и (или) земельных участков в целях эксплуатации существующего трубопровода для продуктов переработки нефти и газа федерального значения: Линейное сооружение - конденсатопровод "Оренбург-Салават-Уфа 2-я нитка"

(наименование объекта, местоположение границ которого описано)

Сведения о местоположении границ объекта

1	2	3	4	5	6
44	443271.47	2285050.82	Аналитический метод	0.10	—
45	443356.51	2285126.56	Аналитический метод	0.10	—
46	443390.37	2285158.59	Аналитический метод	0.10	—
47	443401.00	2285168.65	Аналитический метод	0.10	—
48	443434.33	2285200.20	Аналитический метод	0.10	—
49	443611.52	2285366.68	Аналитический метод	0.10	—
50	443710.75	2285457.66	Аналитический метод	0.10	—
51	443751.59	2285506.30	Аналитический метод	0.10	—
52	443783.28	2285554.69	Аналитический метод	0.10	—
53	443872.66	2285704.16	Аналитический метод	0.10	—
54	443912.64	2285772.10	Аналитический метод	0.10	—
55	443990.54	2285884.10	Аналитический метод	0.10	—
56	444078.65	2286001.85	Аналитический метод	0.10	—
57	444187.49	2286158.39	Аналитический метод	0.10	—
58	444307.14	2286336.37	Аналитический метод	0.10	—
59	444401.40	2286470.33	Аналитический метод	0.10	—
60	444496.03	2286611.77	Аналитический метод	0.10	—
61	444603.01	2286770.27	Аналитический метод	0.10	—
62	444734.95	2286959.94	Аналитический метод	0.10	—
63	444864.13	2287143.43	Аналитический метод	0.10	—
64	444950.19	2287274.38	Аналитический метод	0.10	—
65	445050.53	2287432.65	Аналитический метод	0.10	—
66	445081.86	2287479.68	Аналитический метод	0.10	—
67	445133.55	2287549.83	Аналитический метод	0.10	—

ОПИСАНИЕ МЕСТОПОЛОЖЕНИЯ ГРАНИЦ

Публичный сервитут для использования земель и (или) земельных участков в целях эксплуатации существующего трубопровода для продуктов переработки нефти и газа федерального значения: Линейное сооружение - конденсатопровод "Оренбург-Салават-Уфа 2-я нитка"

(наименование объекта, местоположение границ которого описано)

Сведения о местоположении границ объекта

1	2	3	4	5	6
68	445181.47	2287617.10	Аналитический метод	0.10	—
69	445224.43	2287678.33	Аналитический метод	0.10	—
70	445304.11	2287798.34	Аналитический метод	0.10	—
71	445337.46	2287851.61	Аналитический метод	0.10	—
72	445452.51	2288014.67	Аналитический метод	0.10	—
73	445571.88	2288181.12	Аналитический метод	0.10	—
74	445676.73	2288334.02	Аналитический метод	0.10	—
75	445791.21	2288498.79	Аналитический метод	0.10	—
76	445911.59	2288672.70	Аналитический метод	0.10	—
77	445977.08	2288768.00	Аналитический метод	0.10	—
78	446104.44	2288938.50	Аналитический метод	0.10	—
79	446129.37	2288972.91	Аналитический метод	0.10	—
80	446177.50	2289040.17	Аналитический метод	0.10	—
81	446310.21	2289217.39	Аналитический метод	0.10	—
82	446426.08	2289373.83	Аналитический метод	0.10	—
83	446561.74	2289559.05	Аналитический метод	0.10	—
84	446710.19	2289761.74	Аналитический метод	0.10	—
85	446744.42	2289808.41	Аналитический метод	0.10	—
86	446770.19	2289853.63	Аналитический метод	0.10	—
87	446799.06	2289931.84	Аналитический метод	0.10	—
88	446836.93	2290076.13	Аналитический метод	0.10	—
89	446927.19	2290433.69	Аналитический метод	0.10	—
90	446936.74	2290471.85	Аналитический метод	0.10	—
91	446945.36	2290506.28	Аналитический метод	0.10	—

ОПИСАНИЕ МЕСТОПОЛОЖЕНИЯ ГРАНИЦ

Публичный сервитут для использования земель и (или) земельных участков в целях эксплуатации существующего трубопровода для продуктов переработки нефти и газа федерального значения: Линейное сооружение - конденсатопровод "Оренбург-Салават-Уфа 2-я нитка"

(наименование объекта, местоположение границ которого описано)

Сведения о местоположении границ объекта

1	2	3	4	5	6
92	447018.79	2290799.71	Аналитический метод	0.10	—
93	447078.89	2291032.98	Аналитический метод	0.10	—
94	447147.05	2291294.57	Аналитический метод	0.10	—
95	447235.23	2291668.78	Аналитический метод	0.10	—
96	447244.85	2291705.85	Аналитический метод	0.10	—
97	447302.57	2291784.58	Аналитический метод	0.10	—
98	447442.16	2291975.01	Аналитический метод	0.10	—
99	447604.90	2292180.50	Аналитический метод	0.10	—
100	447906.40	2292574.41	Аналитический метод	0.10	—
101	448084.53	2292808.74	Аналитический метод	0.10	—
102	448231.62	2292993.58	Аналитический метод	0.10	—
103	448338.57	2293134.69	Аналитический метод	0.10	—
104	448481.70	2293326.59	Аналитический метод	0.10	—
105	448677.49	2293581.38	Аналитический метод	0.10	—
106	448898.50	2293870.97	Аналитический метод	0.10	—
107	449142.31	2294181.63	Аналитический метод	0.10	—
108	449385.42	2294495.83	Аналитический метод	0.10	—
109	449555.94	2294727.13	Аналитический метод	0.10	—
110	449604.42	2294799.02	Аналитический метод	0.10	—
111	449687.01	2294908.61	Аналитический метод	0.10	—
112	449706.00	2294948.06	Аналитический метод	0.10	—
113	449776.47	2295020.34	Аналитический метод	0.10	—
114	449874.95	2295141.91	Аналитический метод	0.10	—
115	450030.90	2295344.80	Аналитический метод	0.10	—

ОПИСАНИЕ МЕСТОПОЛОЖЕНИЯ ГРАНИЦ

Публичный сервитут для использования земель и (или) земельных участков в целях эксплуатации существующего трубопровода для продуктов переработки нефти и газа федерального значения: Линейное сооружение - конденсатопровод "Оренбург-Салават-Уфа 2-я нитка"

(наименование объекта, местоположение границ которого описано)

Сведения о местоположении границ объекта

1	2	3	4	5	6
116	450145.79	2295494.60	Аналитический метод	0.10	—
117	450305.76	2295702.53	Аналитический метод	0.10	—
118	450484.32	2295927.90	Аналитический метод	0.10	—
119	450682.58	2296179.45	Аналитический метод	0.10	—
120	450847.79	2296395.05	Аналитический метод	0.10	—
121	451032.65	2296634.36	Аналитический метод	0.10	—
122	451183.82	2296839.80	Аналитический метод	0.10	—
123	451411.92	2297152.37	Аналитический метод	0.10	—
124	451542.49	2297328.45	Аналитический метод	0.10	—
125	451695.59	2297545.16	Аналитический метод	0.10	—
126	451900.99	2297839.85	Аналитический метод	0.10	—
127	452075.70	2298101.49	Аналитический метод	0.10	—
128	452167.22	2298228.53	Аналитический метод	0.10	—
129	452344.04	2298448.22	Аналитический метод	0.10	—
130	452575.52	2298721.06	Аналитический метод	0.10	—
131	452839.52	2299030.23	Аналитический метод	0.10	—
132	453057.96	2299284.43	Аналитический метод	0.10	—
133	453232.91	2299496.57	Аналитический метод	0.10	—
134	453359.33	2299667.58	Аналитический метод	0.10	—
135	453556.89	2299963.91	Аналитический метод	0.10	—
136	453658.90	2300108.08	Аналитический метод	0.10	—
137	453695.06	2300165.31	Аналитический метод	0.10	—
138	453732.60	2300272.02	Аналитический метод	0.10	—
139	453799.47	2300500.77	Аналитический метод	0.10	—

ОПИСАНИЕ МЕСТОПОЛОЖЕНИЯ ГРАНИЦ

Публичный сервитут для использования земель и (или) земельных участков в целях эксплуатации существующего трубопровода для продуктов переработки нефти и газа федерального значения: Линейное сооружение - конденсатопровод "Оренбург-Салават-Уфа 2-я нитка"

(наименование объекта, местоположение границ которого описано)

Сведения о местоположении границ объекта

1	2	3	4	5	6
140	453830.38	2300587.62	Аналитический метод	0.10	—
141	453872.39	2300658.86	Аналитический метод	0.10	—
142	453919.23	2300727.22	Аналитический метод	0.10	—
143	454082.96	2300951.62	Аналитический метод	0.10	—
144	454236.87	2301168.33	Аналитический метод	0.10	—
145	454402.52	2301413.08	Аналитический метод	0.10	—
146	454509.99	2301560.19	Аналитический метод	0.10	—
147	454577.54	2301655.23	Аналитический метод	0.10	—
148	454650.46	2301757.83	Аналитический метод	0.10	—
149	454846.79	2302045.89	Аналитический метод	0.10	—
150	454992.23	2302266.86	Аналитический метод	0.10	—
151	455116.37	2302441.08	Аналитический метод	0.10	—
152	455160.33	2302506.76	Аналитический метод	0.10	—
153	455174.51	2302527.94	Аналитический метод	0.10	—
154	455239.59	2302625.16	Аналитический метод	0.10	—
155	455427.64	2302883.18	Аналитический метод	0.10	—
156	455699.07	2303242.31	Аналитический метод	0.10	—
157	455933.99	2303567.26	Аналитический метод	0.10	—
158	456146.26	2303862.47	Аналитический метод	0.10	—
159	456252.86	2304018.66	Аналитический метод	0.10	—
160	456352.92	2304184.91	Аналитический метод	0.10	—
161	456532.14	2304429.67	Аналитический метод	0.10	—
162	456767.06	2304755.00	Аналитический метод	0.10	—
163	456978.26	2305055.10	Аналитический метод	0.10	—

ОПИСАНИЕ МЕСТОПОЛОЖЕНИЯ ГРАНИЦ

Публичный сервитут для использования земель и (или) земельных участков в целях эксплуатации существующего трубопровода для продуктов переработки нефти и газа федерального значения: Линейное сооружение - конденсатопровод "Оренбург-Салават-Уфа 2-я нитка"

(наименование объекта, местоположение границ которого описано)

Сведения о местоположении границ объекта

1	2	3	4	5	6
164	457222.52	2305396.38	Аналитический метод	0.10	—
165	457453.06	2305723.86	Аналитический метод	0.10	—
166	457623.48	2305967.22	Аналитический метод	0.10	—
167	457867.70	2306305.24	Аналитический метод	0.10	—
168	458128.22	2306679.25	Аналитический метод	0.10	—
169	458411.97	2307074.46	Аналитический метод	0.10	—
170	458652.68	2307418.66	Аналитический метод	0.10	—
171	458906.64	2307774.63	Аналитический метод	0.10	—
172	459205.87	2308198.26	Аналитический метод	0.10	—
173	459385.45	2308457.04	Аналитический метод	0.10	—
174	459564.44	2308702.99	Аналитический метод	0.10	—
175	459715.74	2308922.70	Аналитический метод	0.10	—
176	459765.83	2309002.46	Аналитический метод	0.10	—
177	459822.57	2309165.16	Аналитический метод	0.10	—
178	459868.80	2309283.60	Аналитический метод	0.10	—
179	459897.01	2309317.65	Аналитический метод	0.10	—
180	460014.10	2309427.16	Аналитический метод	0.10	—
181	460121.10	2309527.25	Аналитический метод	0.10	—
182	460194.59	2309604.13	Аналитический метод	0.10	—
183	460234.18	2309653.88	Аналитический метод	0.10	—
184	460257.82	2309689.19	Аналитический метод	0.10	—
185	460389.27	2309874.90	Аналитический метод	0.10	—
186	460473.57	2310000.45	Аналитический метод	0.10	—
187	460524.71	2310080.59	Аналитический метод	0.10	—

ОПИСАНИЕ МЕСТОПОЛОЖЕНИЯ ГРАНИЦ

Публичный сервитут для использования земель и (или) земельных участков в целях эксплуатации существующего трубопровода для продуктов переработки нефти и газа федерального значения: Линейное сооружение - конденсатопровод "Оренбург-Салават-Уфа 2-я нитка"

(наименование объекта, местоположение границ которого описано)

Сведения о местоположении границ объекта

1	2	3	4	5	6
188	460586.89	2310164.15	Аналитический метод	0.10	—
189	460685.53	2310300.01	Аналитический метод	0.10	—
190	460808.58	2310473.16	Аналитический метод	0.10	—
191	460861.84	2310558.09	Аналитический метод	0.10	—
192	460909.61	2310636.68	Аналитический метод	0.10	—
193	461006.74	2310775.23	Аналитический метод	0.10	—
194	461113.39	2310926.67	Аналитический метод	0.10	—
195	461231.25	2311088.73	Аналитический метод	0.10	—
196	461331.99	2311231.42	Аналитический метод	0.10	—
197	461473.05	2311435.92	Аналитический метод	0.10	—
198	461598.97	2311612.33	Аналитический метод	0.10	—
199	461737.13	2311814.49	Аналитический метод	0.10	—
200	461843.08	2311962.10	Аналитический метод	0.10	—
201	461954.75	2312112.39	Аналитический метод	0.10	—
202	462066.60	2312261.87	Аналитический метод	0.10	—
203	462181.50	2312415.56	Аналитический метод	0.10	—
204	462224.38	2312412.26	Аналитический метод	0.10	—
205	462286.22	2312407.89	Аналитический метод	0.10	—
206	462290.37	2312457.23	Аналитический метод	0.10	—
207	462227.52	2312462.16	Аналитический метод	0.10	—
208	462217.06	2312462.97	Аналитический метод	0.10	—
209	462232.71	2312483.80	Аналитический метод	0.10	—
210	462300.28	2312567.56	Аналитический метод	0.10	—
211	462351.12	2312632.79	Аналитический метод	0.10	—

ОПИСАНИЕ МЕСТОПОЛОЖЕНИЯ ГРАНИЦ

Публичный сервитут для использования земель и (или) земельных участков в целях эксплуатации существующего трубопровода для продуктов переработки нефти и газа федерального значения: Линейное сооружение - конденсатопровод "Оренбург-Салават-Уфа 2-я нитка"

(наименование объекта, местоположение границ которого описано)

Сведения о местоположении границ объекта

1	2	3	4	5	6
212	462429.40	2312737.87	Аналитический метод	0.10	—
213	462523.60	2312870.23	Аналитический метод	0.10	—
214	462564.18	2312926.98	Аналитический метод	0.10	—
215	462601.18	2312978.76	Аналитический метод	0.10	—
216	462699.79	2313117.26	Аналитический метод	0.10	—
217	462780.04	2313227.16	Аналитический метод	0.10	—
218	462817.84	2313277.70	Аналитический метод	0.10	—
219	462884.60	2313358.56	Аналитический метод	0.10	—
220	462976.68	2313475.47	Аналитический метод	0.10	—
221	463051.79	2313575.91	Аналитический метод	0.10	—
222	463135.57	2313687.82	Аналитический метод	0.10	—
223	463242.93	2313830.18	Аналитический метод	0.10	—
224	463358.60	2313988.56	Аналитический метод	0.10	—
225	463461.73	2314129.17	Аналитический метод	0.10	—
226	463567.94	2314280.38	Аналитический метод	0.10	—
227	463691.00	2314454.80	Аналитический метод	0.10	—
228	463745.54	2314532.22	Аналитический метод	0.10	—
229	463810.32	2314627.45	Аналитический метод	0.10	—
230	463917.59	2314784.45	Аналитический метод	0.10	—
231	464003.20	2314911.08	Аналитический метод	0.10	—
232	464088.70	2315035.31	Аналитический метод	0.10	—
233	464172.99	2315157.17	Аналитический метод	0.10	—
234	464290.46	2315321.77	Аналитический метод	0.10	—
235	464363.58	2315425.13	Аналитический метод	0.10	—

ОПИСАНИЕ МЕСТОПОЛОЖЕНИЯ ГРАНИЦ

Публичный сервитут для использования земель и (или) земельных участков в целях эксплуатации существующего трубопровода для продуктов переработки нефти и газа федерального значения: Линейное сооружение - конденсатопровод "Оренбург-Салават-Уфа 2-я нитка"

(наименование объекта, местоположение границ которого описано)

Сведения о местоположении границ объекта

1	2	3	4	5	6
236	464447.37	2315537.74	Аналитический метод	0.10	—
237	464543.77	2315669.49	Аналитический метод	0.10	—
238	464596.02	2315739.32	Аналитический метод	0.10	—
239	464629.94	2315783.87	Аналитический метод	0.10	—
240	464670.47	2315840.56	Аналитический метод	0.10	—
241	464729.06	2315922.05	Аналитический метод	0.10	—
242	464787.00	2316004.71	Аналитический метод	0.10	—
243	464825.41	2316060.77	Аналитический метод	0.10	—
244	464903.10	2316170.05	Аналитический метод	0.10	—
245	464926.54	2316202.30	Аналитический метод	0.10	—
246	464982.36	2316211.65	Аналитический метод	0.10	—
247	465061.32	2316224.11	Аналитический метод	0.10	—
248	465141.83	2316235.36	Аналитический метод	0.10	—
249	465181.17	2316238.24	Аналитический метод	0.10	—
250	465194.10	2316233.37	Аналитический метод	0.10	—
251	465228.91	2316218.12	Аналитический метод	0.10	—
252	465249.38	2316209.92	Аналитический метод	0.10	—
253	465269.93	2316215.66	Аналитический метод	0.10	—
254	465315.26	2316236.72	Аналитический метод	0.10	—
255	465373.30	2316263.47	Аналитический метод	0.10	—
256	465403.08	2316278.00	Аналитический метод	0.10	—
257	465422.34	2316283.33	Аналитический метод	0.10	—
258	465534.86	2316300.33	Аналитический метод	0.10	—
259	465663.47	2316319.12	Аналитический метод	0.10	—

ОПИСАНИЕ МЕСТОПОЛОЖЕНИЯ ГРАНИЦ

Публичный сервитут для использования земель и (или) земельных участков в целях эксплуатации существующего трубопровода для продуктов переработки нефти и газа федерального значения: Линейное сооружение - конденсатопровод "Оренбург-Салават-Уфа 2-я нитка"

(наименование объекта, местоположение границ которого описано)

Сведения о местоположении границ объекта

1	2	3	4	5	6
260	465841.88	2316343.06	Аналитический метод	0.10	—
261	465996.59	2316366.26	Аналитический метод	0.10	—
262	466099.54	2316380.17	Аналитический метод	0.10	—
263	466223.92	2316397.23	Аналитический метод	0.10	—
264	466287.66	2316406.38	Аналитический метод	0.10	—
265	466313.66	2316386.90	Аналитический метод	0.10	—
266	466328.44	2316387.76	Аналитический метод	0.10	—
267	466338.70	2316381.16	Аналитический метод	0.10	—
268	466357.63	2316382.75	Аналитический метод	0.10	—
269	466371.56	2316399.24	Аналитический метод	0.10	—
270	466369.15	2316416.63	Аналитический метод	0.10	—
271	466467.44	2316426.36	Аналитический метод	0.10	—
272	466621.14	2316446.33	Аналитический метод	0.10	—
273	466798.72	2316474.00	Аналитический метод	0.10	—
274	466965.52	2316501.10	Аналитический метод	0.10	—
275	467107.73	2316521.79	Аналитический метод	0.10	—
276	467274.52	2316545.58	Аналитический метод	0.10	—
277	467507.94	2316578.70	Аналитический метод	0.10	—
278	467704.17	2316609.59	Аналитический метод	0.10	—
279	467857.94	2316631.88	Аналитический метод	0.10	—
280	467889.81	2316637.16	Аналитический метод	0.10	—
281	467897.17	2316639.81	Аналитический метод	0.10	—
282	467910.52	2316647.81	Аналитический метод	0.10	—
283	467916.06	2316653.35	Аналитический метод	0.10	—

ОПИСАНИЕ МЕСТОПОЛОЖЕНИЯ ГРАНИЦ

Публичный сервитут для использования земель и (или) земельных участков в целях эксплуатации существующего трубопровода для продуктов переработки нефти и газа федерального значения: Линейное сооружение - конденсатопровод "Оренбург-Салават-Уфа 2-я нитка"

(наименование объекта, местоположение границ которого описано)

Сведения о местоположении границ объекта

1	2	3	4	5	6
284	467961.52	2316714.41	Аналитический метод	0.10	—
285	468012.56	2316781.96	Аналитический метод	0.10	—
286	468055.49	2316838.86	Аналитический метод	0.10	—
287	468090.63	2316864.62	Аналитический метод	0.10	—
288	468098.77	2316869.54	Аналитический метод	0.10	—
289	468123.04	2316890.24	Аналитический метод	0.10	—
290	468136.28	2316907.75	Аналитический метод	0.10	—
291	468180.14	2316971.88	Аналитический метод	0.10	—
292	468226.31	2317035.73	Аналитический метод	0.10	—
293	468265.01	2317088.32	Аналитический метод	0.10	—
294	468274.78	2317103.83	Аналитический метод	0.10	—
295	468296.61	2317142.96	Аналитический метод	0.10	—
296	468308.75	2317161.58	Аналитический метод	0.10	—
297	468329.43	2317188.75	Аналитический метод	0.10	—
298	468460.31	2317368.77	Аналитический метод	0.10	—
299	468566.83	2317514.40	Аналитический метод	0.10	—
300	468742.71	2317753.30	Аналитический метод	0.10	—
301	468822.23	2317861.59	Аналитический метод	0.10	—
302	468920.65	2317999.54	Аналитический метод	0.10	—
303	468991.75	2318104.44	Аналитический метод	0.10	—
304	469107.50	2318266.47	Аналитический метод	0.10	—
305	469204.95	2318403.05	Аналитический метод	0.10	—
306	469211.15	2318411.69	Аналитический метод	0.10	—
307	469340.00	2318591.08	Аналитический метод	0.10	—

ОПИСАНИЕ МЕСТОПОЛОЖЕНИЯ ГРАНИЦ

Публичный сервитут для использования земель и (или) земельных участков в целях эксплуатации существующего трубопровода для продуктов переработки нефти и газа федерального значения: Линейное сооружение - конденсатопровод "Оренбург-Салават-Уфа 2-я нитка"

(наименование объекта, местоположение границ которого описано)

Сведения о местоположении границ объекта

1	2	3	4	5	6
308	469418.24	2318703.59	Аналитический метод	0.10	—
309	469456.82	2318757.15	Аналитический метод	0.10	—
310	469474.13	2318755.86	Аналитический метод	0.10	—
311	469620.41	2318746.21	Аналитический метод	0.10	—
312	469833.04	2318731.16	Аналитический метод	0.10	—
313	469978.05	2318721.67	Аналитический метод	0.10	—
314	470167.07	2318709.11	Аналитический метод	0.10	—
315	470373.68	2318694.68	Аналитический метод	0.10	—
316	470429.70	2318691.31	Аналитический метод	0.10	—
317	470470.85	2318691.10	Аналитический метод	0.10	—
318	470538.22	2318684.08	Аналитический метод	0.10	—
319	470618.85	2318672.71	Аналитический метод	0.10	—
320	470654.81	2318665.97	Аналитический метод	0.10	—
321	470715.01	2318648.15	Аналитический метод	0.10	—
322	470827.59	2318614.93	Аналитический метод	0.10	—
323	471035.97	2318546.15	Аналитический метод	0.10	—
324	471199.28	2318492.54	Аналитический метод	0.10	—
325	471410.41	2318422.30	Аналитический метод	0.10	—
326	471516.22	2318387.87	Аналитический метод	0.10	—
327	471668.42	2318335.47	Аналитический метод	0.10	—
328	471874.06	2318268.17	Аналитический метод	0.10	—
329	471939.35	2318245.52	Аналитический метод	0.10	—
330	472018.95	2318219.68	Аналитический метод	0.10	—
331	472066.76	2318203.07	Аналитический метод	0.10	—

ОПИСАНИЕ МЕСТОПОЛОЖЕНИЯ ГРАНИЦ

Публичный сервитут для использования земель и (или) земельных участков в целях эксплуатации существующего трубопровода для продуктов переработки нефти и газа федерального значения: Линейное сооружение - конденсатопровод "Оренбург-Салават-Уфа 2-я нитка"

(наименование объекта, местоположение границ которого описано)

Сведения о местоположении границ объекта

1	2	3	4	5	6
332	472179.52	2318167.99	Аналитический метод	0.10	—
333	472272.41	2318136.23	Аналитический метод	0.10	—
334	472328.71	2318119.70	Аналитический метод	0.10	—
335	472350.83	2318116.43	Аналитический метод	0.10	—
336	472383.32	2318127.96	Аналитический метод	0.10	—
337	472455.80	2318156.63	Аналитический метод	0.10	—
338	472590.01	2318210.77	Аналитический метод	0.10	—
339	472677.31	2318246.92	Аналитический метод	0.10	—
340	472808.62	2318296.73	Аналитический метод	0.10	—
341	472973.31	2318362.35	Аналитический метод	0.10	—
342	473138.51	2318430.27	Аналитический метод	0.10	—
343	473307.84	2318495.76	Аналитический метод	0.10	—
344	473498.20	2318566.71	Аналитический метод	0.10	—
345	473606.80	2318609.16	Аналитический метод	0.10	—
346	473684.82	2318636.84	Аналитический метод	0.10	—
347	473835.71	2318692.03	Аналитический метод	0.10	—
348	473948.43	2318724.25	Аналитический метод	0.10	—
349	474066.08	2318764.80	Аналитический метод	0.10	—
350	474166.91	2318804.29	Аналитический метод	0.10	—
351	474301.45	2318852.64	Аналитический метод	0.10	—
352	474440.22	2318903.65	Аналитический метод	0.10	—
353	474581.58	2318956.60	Аналитический метод	0.10	—
354	474700.36	2318997.76	Аналитический метод	0.10	—
355	474780.98	2319027.14	Аналитический метод	0.10	—

ОПИСАНИЕ МЕСТОПОЛОЖЕНИЯ ГРАНИЦ

Публичный сервитут для использования земель и (или) земельных участков в целях эксплуатации существующего трубопровода для продуктов переработки нефти и газа федерального значения: Линейное сооружение - конденсатопровод "Оренбург-Салават-Уфа 2-я нитка"

(наименование объекта, местоположение границ которого описано)

Сведения о местоположении границ объекта

1	2	3	4	5	6
356	474844.80	2319052.79	Аналитический метод	0.10	—
357	474953.74	2319099.49	Аналитический метод	0.10	—
358	475111.44	2319164.37	Аналитический метод	0.10	—
359	475299.10	2319238.18	Аналитический метод	0.10	—
360	475422.05	2319288.22	Аналитический метод	0.10	—
361	475540.37	2319332.31	Аналитический метод	0.10	—
362	475563.16	2319338.94	Аналитический метод	0.10	—
363	475585.39	2319343.58	Аналитический метод	0.10	—
364	475646.23	2319353.62	Аналитический метод	0.10	—
365	475669.84	2319357.33	Аналитический метод	0.10	—
366	475796.69	2319378.40	Аналитический метод	0.10	—
367	475883.77	2319421.21	Аналитический метод	0.10	—
368	475969.24	2319468.46	Аналитический метод	0.10	—
369	476038.10	2319513.91	Аналитический метод	0.10	—
370	476123.43	2319572.68	Аналитический метод	0.10	—
371	476294.40	2319688.44	Аналитический метод	0.10	—
372	476458.00	2319804.58	Аналитический метод	0.10	—
373	476619.83	2319913.99	Аналитический метод	0.10	—
374	476843.69	2320073.61	Аналитический метод	0.10	—
375	477031.53	2320210.54	Аналитический метод	0.10	—
376	477200.60	2320318.10	Аналитический метод	0.10	—
377	477335.08	2320396.17	Аналитический метод	0.10	—
378	477415.64	2320440.16	Аналитический метод	0.10	—
379	477506.23	2320488.21	Аналитический метод	0.10	—

ОПИСАНИЕ МЕСТОПОЛОЖЕНИЯ ГРАНИЦ

Публичный сервитут для использования земель и (или) земельных участков в целях эксплуатации существующего трубопровода для продуктов переработки нефти и газа федерального значения: Линейное сооружение - конденсатопровод "Оренбург-Салават-Уфа 2-я нитка"

(наименование объекта, местоположение границ которого описано)

Сведения о местоположении границ объекта

1	2	3	4	5	6
380	477632.31	2320567.87	Аналитический метод	0.10	—
381	477733.58	2320635.88	Аналитический метод	0.10	—
382	477823.46	2320698.42	Аналитический метод	0.10	—
383	477930.93	2320771.89	Аналитический метод	0.10	—
384	478031.89	2320840.14	Аналитический метод	0.10	—
385	478195.80	2320945.68	Аналитический метод	0.10	—
386	478374.88	2321062.89	Аналитический метод	0.10	—
387	478576.51	2321190.15	Аналитический метод	0.10	—
388	478760.02	2321299.35	Аналитический метод	0.10	—
389	478917.04	2321397.69	Аналитический метод	0.10	—
390	478939.39	2321410.12	Аналитический метод	0.10	—
391	478950.84	2321413.10	Аналитический метод	0.10	—
392	478978.43	2321415.77	Аналитический метод	0.10	—
393	479068.54	2321423.27	Аналитический метод	0.10	—
394	479175.22	2321431.94	Аналитический метод	0.10	—
395	479209.21	2321435.66	Аналитический метод	0.10	—
396	479244.15	2321442.81	Аналитический метод	0.10	—
397	479263.26	2321451.48	Аналитический метод	0.10	—
398	479312.26	2321478.46	Аналитический метод	0.10	—
399	479383.42	2321520.07	Аналитический метод	0.10	—
400	479452.84	2321564.13	Аналитический метод	0.10	—
401	479536.67	2321617.32	Аналитический метод	0.10	—
402	479615.24	2321665.07	Аналитический метод	0.10	—
403	479694.56	2321714.67	Аналитический метод	0.10	—

ОПИСАНИЕ МЕСТОПОЛОЖЕНИЯ ГРАНИЦ

Публичный сервитут для использования земель и (или) земельных участков в целях эксплуатации существующего трубопровода для продуктов переработки нефти и газа федерального значения: Линейное сооружение - конденсатопровод "Оренбург-Салават-Уфа 2-я нитка"

(наименование объекта, местоположение границ которого описано)

Сведения о местоположении границ объекта

1	2	3	4	5	6
404	479823.22	2321795.42	Аналитический метод	0.10	—
405	479909.63	2321849.70	Аналитический метод	0.10	—
406	480031.85	2321923.42	Аналитический метод	0.10	—
407	480153.11	2321996.72	Аналитический метод	0.10	—
408	480341.87	2322111.33	Аналитический метод	0.10	—
409	480496.74	2322208.31	Аналитический метод	0.10	—
410	480644.50	2322299.91	Аналитический метод	0.10	—
411	480846.55	2322425.32	Аналитический метод	0.10	—
412	480998.68	2322524.22	Аналитический метод	0.10	—
413	481142.74	2322621.00	Аналитический метод	0.10	—
414	481298.42	2322730.50	Аналитический метод	0.10	—
415	481438.49	2322829.73	Аналитический метод	0.10	—
416	481600.27	2322942.30	Аналитический метод	0.10	—
417	481768.23	2323059.81	Аналитический метод	0.10	—
418	481953.79	2323193.08	Аналитический метод	0.10	—
419	482131.28	2323320.07	Аналитический метод	0.10	—
420	482275.68	2323424.76	Аналитический метод	0.10	—
421	482436.12	2323538.75	Аналитический метод	0.10	—
422	482657.16	2323696.59	Аналитический метод	0.10	—
423	482916.92	2323879.36	Аналитический метод	0.10	—
424	483177.07	2324058.88	Аналитический метод	0.10	—
425	483395.60	2324210.28	Аналитический метод	0.10	—
426	483456.61	2324251.80	Аналитический метод	0.10	—
427	483517.93	2324294.29	Аналитический метод	0.10	—

ОПИСАНИЕ МЕСТОПОЛОЖЕНИЯ ГРАНИЦ

Публичный сервитут для использования земель и (или) земельных участков в целях эксплуатации существующего трубопровода для продуктов переработки нефти и газа федерального значения: Линейное сооружение - конденсатопровод "Оренбург-Салават-Уфа 2-я нитка"

(наименование объекта, местоположение границ которого описано)

Сведения о местоположении границ объекта

1	2	3	4	5	6
428	483559.43	2324327.65	Аналитический метод	0.10	—
429	483611.28	2324374.06	Аналитический метод	0.10	—
430	483794.12	2324544.07	Аналитический метод	0.10	—
431	483967.08	2324708.77	Аналитический метод	0.10	—
432	484146.07	2324874.25	Аналитический метод	0.10	—
433	484309.55	2325031.79	Аналитический метод	0.10	—
434	484436.80	2325148.29	Аналитический метод	0.10	—
435	484476.88	2325188.90	Аналитический метод	0.10	—
436	484649.51	2325347.45	Аналитический метод	0.10	—
437	484834.23	2325517.88	Аналитический метод	0.10	—
438	484947.45	2325619.24	Аналитический метод	0.10	—
439	485030.28	2325695.88	Аналитический метод	0.10	—
440	485191.82	2325850.23	Аналитический метод	0.10	—
441	485354.26	2326004.09	Аналитический метод	0.10	—
442	485499.57	2326142.17	Аналитический метод	0.10	—
443	485690.00	2326318.01	Аналитический метод	0.10	—
444	485900.73	2326506.29	Аналитический метод	0.10	—
445	485995.05	2326595.63	Аналитический метод	0.10	—
446	486115.05	2326707.47	Аналитический метод	0.10	—
447	486252.62	2326834.16	Аналитический метод	0.10	—
448	486413.10	2326983.43	Аналитический метод	0.10	—
449	486525.52	2327089.91	Аналитический метод	0.10	—
450	486691.66	2327242.73	Аналитический метод	0.10	—
451	486895.97	2327433.98	Аналитический метод	0.10	—

ОПИСАНИЕ МЕСТОПОЛОЖЕНИЯ ГРАНИЦ

Публичный сервитут для использования земель и (или) земельных участков в целях эксплуатации существующего трубопровода для продуктов переработки нефти и газа федерального значения: Линейное сооружение - конденсатопровод "Оренбург-Салават-Уфа 2-я нитка"

(наименование объекта, местоположение границ которого описано)

Сведения о местоположении границ объекта

1	2	3	4	5	6
452	486981.28	2327516.13	Аналитический метод	0.10	—
453	487052.68	2327581.50	Аналитический метод	0.10	—
454	487160.70	2327679.73	Аналитический метод	0.10	—
455	487245.94	2327759.11	Аналитический метод	0.10	—
456	487314.69	2327819.78	Аналитический метод	0.10	—
457	487434.37	2327920.47	Аналитический метод	0.10	—
458	487592.48	2328051.24	Аналитический метод	0.10	—
459	487826.86	2328238.88	Аналитический метод	0.10	—
460	487893.13	2328295.71	Аналитический метод	0.10	—
461	487953.27	2328350.92	Аналитический метод	0.10	—
462	487993.36	2328391.59	Аналитический метод	0.10	—
463	488070.40	2328473.78	Аналитический метод	0.10	—
464	488127.98	2328543.23	Аналитический метод	0.10	—
465	488197.65	2328630.45	Аналитический метод	0.10	—
466	488367.35	2328845.84	Аналитический метод	0.10	—
467	488513.53	2329033.09	Аналитический метод	0.10	—
468	488687.08	2329253.83	Аналитический метод	0.10	—
469	488718.36	2329294.29	Аналитический метод	0.10	—
470	488780.06	2329378.94	Аналитический метод	0.10	—
471	488793.96	2329397.98	Аналитический метод	0.10	—
472	488809.39	2329423.25	Аналитический метод	0.10	—
473	488814.81	2329430.04	Аналитический метод	0.10	—
474	488889.62	2329429.81	Аналитический метод	0.10	—
475	488893.02	2329442.29	Аналитический метод	0.10	—

ОПИСАНИЕ МЕСТОПОЛОЖЕНИЯ ГРАНИЦ

Публичный сервитут для использования земель и (или) земельных участков в целях эксплуатации существующего трубопровода для продуктов переработки нефти и газа федерального значения: Линейное сооружение - конденсатопровод "Оренбург-Салават-Уфа 2-я нитка"

(наименование объекта, местоположение границ которого описано)

Сведения о местоположении границ объекта

1	2	3	4	5	6
476	488898.76	2329442.37	Аналитический метод	0.10	—
477	488949.62	2329442.59	Аналитический метод	0.10	—
478	488972.94	2329440.75	Аналитический метод	0.10	—
479	488982.55	2329437.82	Аналитический метод	0.10	—
480	489045.55	2329412.11	Аналитический метод	0.10	—
481	489067.51	2329413.68	Аналитический метод	0.10	—
482	489131.77	2329417.33	Аналитический метод	0.10	—
483	489143.50	2329417.67	Аналитический метод	0.10	—
484	489158.05	2329425.46	Аналитический метод	0.10	—
485	489176.93	2329441.45	Аналитический метод	0.10	—
486	489183.93	2329447.30	Аналитический метод	0.10	—
487	489191.03	2329447.80	Аналитический метод	0.10	—
488	489281.30	2329454.47	Аналитический метод	0.10	—
489	489394.97	2329460.89	Аналитический метод	0.10	—
490	489511.19	2329468.17	Аналитический метод	0.10	—
491	489645.31	2329475.90	Аналитический метод	0.10	—
492	489808.46	2329484.46	Аналитический метод	0.10	—
493	490011.56	2329494.72	Аналитический метод	0.10	—
494	490218.84	2329504.41	Аналитический метод	0.10	—
495	490455.88	2329516.53	Аналитический метод	0.10	—
496	490710.96	2329528.63	Аналитический метод	0.10	—
497	490964.93	2329536.48	Аналитический метод	0.10	—
498	491106.95	2329535.87	Аналитический метод	0.10	—
499	491138.66	2329535.10	Аналитический метод	0.10	—

ОПИСАНИЕ МЕСТОПОЛОЖЕНИЯ ГРАНИЦ

Публичный сервитут для использования земель и (или) земельных участков в целях эксплуатации существующего трубопровода для продуктов переработки нефти и газа федерального значения: Линейное сооружение - конденсатопровод "Оренбург-Салават-Уфа 2-я нитка"

(наименование объекта, местоположение границ которого описано)

Сведения о местоположении границ объекта

1	2	3	4	5	6
500	491217.17	2329537.60	Аналитический метод	0.10	—
501	491400.68	2329544.22	Аналитический метод	0.10	—
502	491589.30	2329550.70	Аналитический метод	0.10	—
503	491813.24	2329559.00	Аналитический метод	0.10	—
504	492042.75	2329568.48	Аналитический метод	0.10	—
505	492163.23	2329570.39	Аналитический метод	0.10	—
506	492193.37	2329558.09	Аналитический метод	0.10	—
507	492248.92	2329530.14	Аналитический метод	0.10	—
508	492258.74	2329510.58	Аналитический метод	0.10	—
509	492269.30	2329497.80	Аналитический метод	0.10	—
510	492296.94	2329483.80	Аналитический метод	0.10	—
511	492338.88	2329464.99	Аналитический метод	0.10	—
512	492372.26	2329446.92	Аналитический метод	0.10	—
513	492437.47	2329411.76	Аналитический метод	0.10	—
514	492535.46	2329362.45	Аналитический метод	0.10	—
515	492556.62	2329352.94	Аналитический метод	0.10	—
516	492571.75	2329348.69	Аналитический метод	0.10	—
517	492624.37	2329356.50	Аналитический метод	0.10	—
518	492750.78	2329364.53	Аналитический метод	0.10	—
519	492835.50	2329373.83	Аналитический метод	0.10	—
520	492906.11	2329383.40	Аналитический метод	0.10	—
521	492961.48	2329386.93	Аналитический метод	0.10	—
522	493117.26	2329398.01	Аналитический метод	0.10	—
523	493158.54	2329401.65	Аналитический метод	0.10	—

ОПИСАНИЕ МЕСТОПОЛОЖЕНИЯ ГРАНИЦ

Публичный сервитут для использования земель и (или) земельных участков в целях эксплуатации существующего трубопровода для продуктов переработки нефти и газа федерального значения: Линейное сооружение - конденсатопровод "Оренбург-Салават-Уфа 2-я нитка"

(наименование объекта, местоположение границ которого описано)

Сведения о местоположении границ объекта

1	2	3	4	5	6
524	493202.46	2329405.66	Аналитический метод	0.10	—
525	493234.87	2329409.91	Аналитический метод	0.10	—
526	493279.59	2329417.87	Аналитический метод	0.10	—
527	493430.48	2329440.27	Аналитический метод	0.10	—
528	493498.13	2329447.54	Аналитический метод	0.10	—
529	493514.31	2329450.87	Аналитический метод	0.10	—
530	493531.83	2329458.47	Аналитический метод	0.10	—
531	493550.37	2329484.03	Аналитический метод	0.10	—
532	493634.43	2329596.62	Аналитический метод	0.10	—
533	493708.37	2329695.73	Аналитический метод	0.10	—
534	493751.23	2329744.58	Аналитический метод	0.10	—
535	493779.94	2329774.19	Аналитический метод	0.10	—
536	493791.86	2329779.72	Аналитический метод	0.10	—
537	493800.16	2329781.95	Аналитический метод	0.10	—
538	493872.23	2329779.35	Аналитический метод	0.10	—
539	493934.08	2329775.34	Аналитический метод	0.10	—
540	493955.09	2329775.55	Аналитический метод	0.10	—
541	493991.23	2329779.47	Аналитический метод	0.10	—
542	494016.55	2329793.34	Аналитический метод	0.10	—
543	494038.40	2329805.06	Аналитический метод	0.10	—
544	494078.83	2329834.66	Аналитический метод	0.10	—
545	494098.56	2329852.82	Аналитический метод	0.10	—
546	494153.85	2329906.33	Аналитический метод	0.10	—
547	494254.88	2330002.90	Аналитический метод	0.10	—

ОПИСАНИЕ МЕСТОПОЛОЖЕНИЯ ГРАНИЦ

Публичный сервитут для использования земель и (или) земельных участков в целях эксплуатации существующего трубопровода для продуктов переработки нефти и газа федерального значения: Линейное сооружение - конденсатопровод "Оренбург-Салават-Уфа 2-я нитка"

(наименование объекта, местоположение границ которого описано)

Сведения о местоположении границ объекта

1	2	3	4	5	6
548	494291.72	2330039.76	Аналитический метод	0.10	—
549	494347.49	2330095.58	Аналитический метод	0.10	—
550	494479.99	2330225.14	Аналитический метод	0.10	—
551	494549.82	2330292.40	Аналитический метод	0.10	—
552	494680.46	2330410.92	Аналитический метод	0.10	—
553	494751.42	2330477.67	Аналитический метод	0.10	—
554	494830.42	2330549.33	Аналитический метод	0.10	—
555	494960.39	2330669.26	Аналитический метод	0.10	—
556	495052.22	2330752.17	Аналитический метод	0.10	—
557	495088.17	2330788.53	Аналитический метод	0.10	—
558	495103.85	2330807.05	Аналитический метод	0.10	—
559	495120.63	2330829.72	Аналитический метод	0.10	—
560	495143.72	2330865.99	Аналитический метод	0.10	—
561	495162.21	2330897.78	Аналитический метод	0.10	—
562	495187.29	2330954.01	Аналитический метод	0.10	—
563	495211.51	2331011.37	Аналитический метод	0.10	—
564	495240.19	2331077.35	Аналитический метод	0.10	—
565	495250.66	2331099.64	Аналитический метод	0.10	—
566	495269.07	2331145.93	Аналитический метод	0.10	—
567	495284.00	2331154.52	Аналитический метод	0.10	—
568	495310.79	2331166.92	Аналитический метод	0.10	—
569	495361.05	2331193.17	Аналитический метод	0.10	—
570	495406.63	2331217.57	Аналитический метод	0.10	—
571	495443.15	2331233.36	Аналитический метод	0.10	—

ОПИСАНИЕ МЕСТОПОЛОЖЕНИЯ ГРАНИЦ

Публичный сервитут для использования земель и (или) земельных участков в целях эксплуатации существующего трубопровода для продуктов переработки нефти и газа федерального значения: Линейное сооружение - конденсатопровод "Оренбург-Салават-Уфа 2-я нитка"

(наименование объекта, местоположение границ которого описано)

Сведения о местоположении границ объекта

1	2	3	4	5	6
572	495526.57	2331271.47	Аналитический метод	0.10	—
573	495642.33	2331324.66	Аналитический метод	0.10	—
574	495739.63	2331365.07	Аналитический метод	0.10	—
575	495827.29	2331384.88	Аналитический метод	0.10	—
576	495905.89	2331397.75	Аналитический метод	0.10	—
577	495935.32	2331400.26	Аналитический метод	0.10	—
578	496006.93	2331405.27	Аналитический метод	0.10	—
579	496070.86	2331411.62	Аналитический метод	0.10	—
580	496170.00	2331421.93	Аналитический метод	0.10	—
581	496290.05	2331433.51	Аналитический метод	0.10	—
582	496453.82	2331449.42	Аналитический метод	0.10	—
583	496603.07	2331463.33	Аналитический метод	0.10	—
584	496678.72	2331468.61	Аналитический метод	0.10	—
585	496714.65	2331468.10	Аналитический метод	0.10	—
586	496765.61	2331466.81	Аналитический метод	0.10	—
587	496814.05	2331473.30	Аналитический метод	0.10	—
588	496857.37	2331488.93	Аналитический метод	0.10	—
589	496901.36	2331512.98	Аналитический метод	0.10	—
590	496951.19	2331549.44	Аналитический метод	0.10	—
591	496988.71	2331578.43	Аналитический метод	0.10	—
592	497020.99	2331604.48	Аналитический метод	0.10	—
593	497059.44	2331638.63	Аналитический метод	0.10	—
594	497138.84	2331705.70	Аналитический метод	0.10	—
595	497256.18	2331804.40	Аналитический метод	0.10	—

ОПИСАНИЕ МЕСТОПОЛОЖЕНИЯ ГРАНИЦ

Публичный сервитут для использования земель и (или) земельных участков в целях эксплуатации существующего трубопровода для продуктов переработки нефти и газа федерального значения: Линейное сооружение - конденсатопровод "Оренбург-Салават-Уфа 2-я нитка"

(наименование объекта, местоположение границ которого описано)

Сведения о местоположении границ объекта

1	2	3	4	5	6
596	497346.06	2331884.06	Аналитический метод	0.10	—
597	497432.59	2331959.73	Аналитический метод	0.10	—
598	497501.96	2332022.24	Аналитический метод	0.10	—
599	497520.18	2332040.82	Аналитический метод	0.10	—
600	497542.30	2332071.82	Аналитический метод	0.10	—
601	497586.59	2332162.76	Аналитический метод	0.10	—
602	497625.17	2332250.36	Аналитический метод	0.10	—
603	497662.38	2332329.88	Аналитический метод	0.10	—
604	497736.24	2332494.27	Аналитический метод	0.10	—
605	497846.81	2332730.06	Аналитический метод	0.10	—
606	497880.16	2332770.58	Аналитический метод	0.10	—
607	497912.01	2332859.10	Аналитический метод	0.10	—
608	497920.41	2332894.43	Аналитический метод	0.10	—
609	497924.65	2332917.55	Аналитический метод	0.10	—
610	497931.25	2332945.72	Аналитический метод	0.10	—
611	497958.06	2333052.37	Аналитический метод	0.10	—
612	497969.56	2333098.64	Аналитический метод	0.10	—
613	497925.90	2333129.50	Аналитический метод	0.10	—
614	497884.61	2332964.38	Аналитический метод	0.10	—
615	497878.72	2332943.89	Аналитический метод	0.10	—
616	497874.32	2332920.13	Аналитический метод	0.10	—
617	497870.65	2332901.17	Аналитический метод	0.10	—
618	497864.22	2332873.92	Аналитический метод	0.10	—
619	497836.08	2332796.15	Аналитический метод	0.10	—

ОПИСАНИЕ МЕСТОПОЛОЖЕНИЯ ГРАНИЦ

Публичный сервитут для использования земель и (или) земельных участков в целях эксплуатации существующего трубопровода для продуктов переработки нефти и газа федерального значения: Линейное сооружение - конденсатопровод "Оренбург-Салават-Уфа 2-я нитка"

(наименование объекта, местоположение границ которого описано)

Сведения о местоположении границ объекта

1	2	3	4	5	6
620	497804.71	2332757.66	Аналитический метод	0.10	—
621	497691.00	2332515.55	Аналитический метод	0.10	—
622	497617.14	2332351.16	Аналитический метод	0.10	—
623	497579.93	2332271.64	Аналитический метод	0.10	—
624	497541.35	2332184.04	Аналитический метод	0.10	—
625	497499.61	2332098.02	Аналитический метод	0.10	—
626	497481.70	2332072.86	Аналитический метод	0.10	—
627	497466.50	2332057.46	Аналитический метод	0.10	—
628	497399.87	2331997.51	Аналитический метод	0.10	—
629	497313.71	2331922.17	Аналитический метод	0.10	—
630	497224.18	2331842.82	Аналитический метод	0.10	—
631	497106.96	2331744.22	Аналитический метод	0.10	—
632	497027.39	2331677.00	Аналитический метод	0.10	—
633	496989.02	2331642.93	Аналитический метод	0.10	—
634	496956.95	2331617.04	Аналитический метод	0.10	—
635	496921.81	2331589.90	Аналитический метод	0.10	—
636	496874.52	2331555.23	Аналитический метод	0.10	—
637	496836.36	2331534.38	Аналитический метод	0.10	—
638	496801.94	2331521.96	Аналитический метод	0.10	—
639	496762.69	2331516.80	Аналитический метод	0.10	—
640	496714.65	2331518.10	Аналитический метод	0.10	—
641	496676.43	2331518.57	Аналитический метод	0.10	—
642	496599.93	2331513.23	Аналитический метод	0.10	—
643	496449.64	2331499.22	Аналитический метод	0.10	—

ОПИСАНИЕ МЕСТОПОЛОЖЕНИЯ ГРАНИЦ

Публичный сервитут для использования земель и (или) земельных участков в целях эксплуатации существующего трубопровода для продуктов переработки нефти и газа федерального значения: Линейное сооружение - конденсатопровод "Оренбург-Салават-Уфа 2-я нитка"

(наименование объекта, местоположение границ которого описано)

Сведения о местоположении границ объекта

1	2	3	4	5	6
644	496283.79	2331483.11	Аналитический метод	0.10	—
645	496163.74	2331471.53	Аналитический метод	0.10	—
646	496064.60	2331461.22	Аналитический метод	0.10	—
647	496003.53	2331455.15	Аналитический метод	0.10	—
648	495932.18	2331450.16	Аналитический метод	0.10	—
649	495899.68	2331447.37	Аналитический метод	0.10	—
650	495817.93	2331434.00	Аналитический метод	0.10	—
651	495724.17	2331412.71	Аналитический метод	0.10	—
652	495623.06	2331370.79	Аналитический метод	0.10	—
653	495505.29	2331316.71	Аналитический метод	0.10	—
654	495421.89	2331278.61	Аналитический метод	0.10	—
655	495385.00	2331262.66	Аналитический метод	0.10	—
656	495336.97	2331236.99	Аналитический метод	0.10	—
657	495287.82	2331211.32	Аналитический метод	0.10	—
658	495261.91	2331199.39	Аналитический метод	0.10	—
659	495235.55	2331184.49	Аналитический метод	0.10	—
660	495224.43	2331169.90	Аналитический метод	0.10	—
661	495204.43	2331118.71	Аналитический метод	0.10	—
662	495194.95	2331098.63	Аналитический метод	0.10	—
663	495165.12	2331030.00	Аналитический метод	0.10	—
664	495141.02	2330972.92	Аналитический метод	0.10	—
665	495129.06	2330945.64	Аналитический метод	0.10	—
666	495117.34	2330919.88	Аналитический метод	0.10	—
667	495107.10	2330902.38	Аналитический метод	0.10	—

ОПИСАНИЕ МЕСТОПОЛОЖЕНИЯ ГРАНИЦ

Публичный сервитут для использования земель и (или) земельных участков в целях эксплуатации существующего трубопровода для продуктов переработки нефти и газа федерального значения: Линейное сооружение - конденсатопровод "Оренбург-Салават-Уфа 2-я нитка"

(наименование объекта, местоположение границ которого описано)

Сведения о местоположении границ объекта

1	2	3	4	5	6
668	495096.73	2330885.21	Аналитический метод	0.10	—
669	495075.14	2330852.22	Аналитический метод	0.10	—
670	495040.73	2330811.63	Аналитический метод	0.10	—
671	495017.88	2330788.51	Аналитический метод	0.10	—
672	494926.17	2330705.70	Аналитический метод	0.10	—
673	494796.20	2330585.77	Аналитический метод	0.10	—
674	494717.20	2330514.11	Аналитический метод	0.10	—
675	494646.24	2330447.36	Аналитический метод	0.10	—
676	494515.60	2330328.84	Аналитический метод	0.10	—
677	494445.77	2330261.58	Аналитический метод	0.10	—
678	494313.22	2330131.98	Аналитический метод	0.10	—
679	494220.64	2330039.32	Аналитический метод	0.10	—
680	494119.63	2329942.77	Аналитический метод	0.10	—
681	494064.34	2329889.26	Аналитический метод	0.10	—
682	494046.98	2329873.26	Аналитический метод	0.10	—
683	494011.66	2329847.39	Аналитический метод	0.10	—
684	493992.47	2329837.16	Аналитический метод	0.10	—
685	493975.26	2329828.08	Аналитический метод	0.10	—
686	493951.99	2329825.48	Аналитический метод	0.10	—
687	493936.34	2329825.30	Аналитический метод	0.10	—
688	493896.40	2329827.89	Аналитический метод	0.10	—
689	493887.84	2329828.44	Аналитический метод	0.10	—
690	493875.37	2329829.25	Аналитический метод	0.10	—
691	493794.53	2329832.14	Аналитический метод	0.10	—

ОПИСАНИЕ МЕСТОПОЛОЖЕНИЯ ГРАНИЦ

Публичный сервитут для использования земель и (или) земельных участков в целях эксплуатации существующего трубопровода для продуктов переработки нефти и газа федерального значения: Линейное сооружение - конденсатопровод "Оренбург-Салават-Уфа 2-я нитка"

(наименование объекта, местоположение границ которого описано)

Сведения о местоположении границ объекта

1	2	3	4	5	6
692	493772.42	2329826.09	Аналитический метод	0.10	—
693	493754.23	2329817.27	Аналитический метод	0.10	—
694	493745.18	2329810.00	Аналитический метод	0.10	—
695	493717.58	2329781.99	Аналитический метод	0.10	—
696	493668.63	2329726.08	Аналитический метод	0.10	—
697	493593.97	2329626.00	Аналитический метод	0.10	—
698	493509.92	2329513.41	Аналитический метод	0.10	—
699	493499.59	2329498.95	Аналитический метод	0.10	—
700	493489.99	2329496.87	Аналитический метод	0.10	—
701	493424.22	2329489.87	Аналитический метод	0.10	—
702	493272.30	2329467.32	Аналитический метод	0.10	—
703	493226.42	2329459.19	Аналитический метод	0.10	—
704	493193.29	2329454.88	Аналитический метод	0.10	—
705	493174.22	2329453.20	Аналитический метод	0.10	—
706	493136.23	2329449.86	Аналитический метод	0.10	—
707	493114.12	2329447.91	Аналитический метод	0.10	—
708	492958.34	2329436.83	Аналитический метод	0.10	—
709	492900.52	2329433.09	Аналитический метод	0.10	—
710	492829.24	2329423.43	Аналитический метод	0.10	—
711	492745.57	2329414.25	Аналитический метод	0.10	—
712	492618.52	2329406.18	Аналитический метод	0.10	—
713	492575.24	2329399.47	Аналитический метод	0.10	—
714	492556.74	2329407.69	Аналитический метод	0.10	—
715	492459.91	2329456.42	Аналитический метод	0.10	—

ОПИСАНИЕ МЕСТОПОЛОЖЕНИЯ ГРАНИЦ

Публичный сервитут для использования земель и (или) земельных участков в целях эксплуатации существующего трубопровода для продуктов переработки нефти и газа федерального значения: Линейное сооружение - конденсатопровод "Оренбург-Салават-Уфа 2-я нитка"

(наименование объекта, местоположение границ которого описано)

Сведения о местоположении границ объекта

1	2	3	4	5	6
716	492396.34	2329490.74	Аналитический метод	0.10	—
717	492362.04	2329509.31	Аналитический метод	0.10	—
718	492318.22	2329529.04	Аналитический метод	0.10	—
719	492300.99	2329537.68	Аналитический метод	0.10	—
720	492295.30	2329549.80	Аналитический метод	0.10	—
721	492285.01	2329567.97	Аналитический метод	0.10	—
722	492214.65	2329603.33	Аналитический метод	0.10	—
723	492167.93	2329620.63	Аналитический метод	0.10	—
724	492042.14	2329618.47	Аналитический метод	0.10	—
725	491810.10	2329608.90	Аналитический метод	0.10	—
726	491586.16	2329600.60	Аналитический метод	0.10	—
727	491397.54	2329594.12	Аналитический метод	0.10	—
728	491214.03	2329587.50	Аналитический метод	0.10	—
729	491137.08	2329585.05	Аналитический метод	0.10	—
730	491106.95	2329585.87	Аналитический метод	0.10	—
731	490964.93	2329586.48	Аналитический метод	0.10	—
732	490709.44	2329578.58	Аналитический метод	0.10	—
733	490452.74	2329566.43	Аналитический метод	0.10	—
734	490215.70	2329554.31	Аналитический метод	0.10	—
735	490008.42	2329544.62	Аналитический метод	0.10	—
736	489805.32	2329534.36	Аналитический метод	0.10	—
737	489642.17	2329525.80	Аналитический метод	0.10	—
738	489508.05	2329518.07	Аналитический метод	0.10	—
739	489391.83	2329510.79	Аналитический метод	0.10	—

ОПИСАНИЕ МЕСТОПОЛОЖЕНИЯ ГРАНИЦ

Публичный сервитут для использования земель и (или) земельных участков в целях эксплуатации существующего трубопровода для продуктов переработки нефти и газа федерального значения: Линейное сооружение - конденсатопровод "Оренбург-Салават-Уфа 2-я нитка"

(наименование объекта, местоположение границ которого описано)

Сведения о местоположении границ объекта

1	2	3	4	5	6
740	489278.16	2329504.37	Аналитический метод	0.10	—
741	489187.89	2329497.70	Аналитический метод	0.10	—
742	489171.53	2329496.40	Аналитический метод	0.10	—
743	489159.14	2329491.92	Аналитический метод	0.10	—
744	489145.05	2329479.97	Аналитический метод	0.10	—
745	489130.20	2329467.32	Аналитический метод	0.10	—
746	489064.37	2329463.58	Аналитический метод	0.10	—
747	489053.57	2329462.85	Аналитический метод	0.10	—
748	489000.16	2329484.63	Аналитический метод	0.10	—
749	488982.87	2329490.15	Аналитический метод	0.10	—
750	488952.08	2329492.54	Аналитический метод	0.10	—
751	488898.76	2329492.37	Аналитический метод	0.10	—
752	488867.93	2329491.94	Аналитический метод	0.10	—
753	488837.70	2329491.48	Аналитический метод	0.10	—
754	488811.45	2329490.27	Аналитический метод	0.10	—
755	488799.51	2329485.95	Аналитический метод	0.10	—
756	488782.05	2329490.21	Аналитический метод	0.10	—
757	488745.25	2329444.63	Аналитический метод	0.10	—
758	488757.32	2329433.92	Аналитический метод	0.10	—
759	488752.09	2329425.35	Аналитический метод	0.10	—
760	488739.60	2329408.32	Аналитический метод	0.10	—
761	488677.90	2329323.67	Аналитический метод	0.10	—
762	488647.41	2329284.24	Аналитический метод	0.10	—
763	488475.01	2329064.97	Аналитический метод	0.10	—

ОПИСАНИЕ МЕСТОПОЛОЖЕНИЯ ГРАНИЦ

Публичный сервитут для использования земель и (или) земельных участков в целях эксплуатации существующего трубопровода для продуктов переработки нефти и газа федерального значения: Линейное сооружение - конденсатопровод "Оренбург-Салават-Уфа 2-я нитка"

(наименование объекта, местоположение границ которого описано)

Сведения о местоположении границ объекта

1	2	3	4	5	6
764	488328.83	2328877.72	Аналитический метод	0.10	—
765	488159.13	2328662.33	Аналитический метод	0.10	—
766	488089.46	2328575.11	Аналитический метод	0.10	—
767	488032.38	2328506.27	Аналитический метод	0.10	—
768	487956.92	2328425.81	Аналитический метод	0.10	—
769	487917.77	2328386.10	Аналитический метод	0.10	—
770	487859.39	2328332.60	Аналитический метод	0.10	—
771	487794.98	2328277.40	Аналитический метод	0.10	—
772	487560.60	2328089.76	Аналитический метод	0.10	—
773	487402.49	2327958.99	Аналитический метод	0.10	—
774	487282.79	2327858.28	Аналитический метод	0.10	—
775	487211.72	2327795.55	Аналитический метод	0.10	—
776	487126.48	2327716.17	Аналитический метод	0.10	—
777	487018.46	2327617.94	Аналитический метод	0.10	—
778	486947.06	2327552.57	Аналитический метод	0.10	—
779	486861.75	2327470.42	Аналитический метод	0.10	—
780	486657.44	2327279.17	Аналитический метод	0.10	—
781	486491.30	2327126.35	Аналитический метод	0.10	—
782	486378.88	2327019.87	Аналитический метод	0.10	—
783	486218.40	2326870.60	Аналитический метод	0.10	—
784	486080.83	2326743.91	Аналитический метод	0.10	—
785	485960.83	2326632.07	Аналитический метод	0.10	—
786	485866.51	2326542.73	Аналитический метод	0.10	—
787	485655.78	2326354.45	Аналитический метод	0.10	—

ОПИСАНИЕ МЕСТОПОЛОЖЕНИЯ ГРАНИЦ

Публичный сервитут для использования земель и (или) земельных участков в целях эксплуатации существующего трубопровода для продуктов переработки нефти и газа федерального значения: Линейное сооружение - конденсатопровод "Оренбург-Салават-Уфа 2-я нитка"

(наименование объекта, местоположение границ которого описано)

Сведения о местоположении границ объекта

1	2	3	4	5	6
788	485465.35	2326178.61	Аналитический метод	0.10	—
789	485320.04	2326040.53	Аналитический метод	0.10	—
790	485157.60	2325886.67	Аналитический метод	0.10	—
791	484996.06	2325732.32	Аналитический метод	0.10	—
792	484913.23	2325655.68	Аналитический метод	0.10	—
793	484800.01	2325554.32	Аналитический метод	0.10	—
794	484615.29	2325383.89	Аналитический метод	0.10	—
795	484442.50	2325225.20	Аналитический метод	0.10	—
796	484401.32	2325183.49	Аналитический метод	0.10	—
797	484275.33	2325068.23	Аналитический метод	0.10	—
798	484111.85	2324910.69	Аналитический метод	0.10	—
799	483932.86	2324745.21	Аналитический метод	0.10	—
800	483759.90	2324580.51	Аналитический метод	0.10	—
801	483577.06	2324410.50	Аналитический метод	0.10	—
802	483526.22	2324365.00	Аналитический метод	0.10	—
803	483487.01	2324333.58	Аналитический метод	0.10	—
804	483427.23	2324292.26	Аналитический метод	0.10	—
805	483366.22	2324250.74	Аналитический метод	0.10	—
806	483147.69	2324099.34	Аналитический метод	0.10	—
807	482887.54	2323919.82	Аналитический метод	0.10	—
808	482627.78	2323737.05	Аналитический метод	0.10	—
809	482406.74	2323579.21	Аналитический метод	0.10	—
810	482246.30	2323465.22	Аналитический метод	0.10	—
811	482101.90	2323360.53	Аналитический метод	0.10	—

ОПИСАНИЕ МЕСТОПОЛОЖЕНИЯ ГРАНИЦ

Публичный сервитут для использования земель и (или) земельных участков в целях эксплуатации существующего трубопровода для продуктов переработки нефти и газа федерального значения: Линейное сооружение - конденсатопровод "Оренбург-Салават-Уфа 2-я нитка"

(наименование объекта, местоположение границ которого описано)

Сведения о местоположении границ объекта

1	2	3	4	5	6
812	481924.41	2323233.54	Аналитический метод	0.10	—
813	481738.85	2323100.27	Аналитический метод	0.10	—
814	481570.89	2322982.76	Аналитический метод	0.10	—
815	481409.11	2322870.19	Аналитический метод	0.10	—
816	481269.04	2322770.96	Аналитический метод	0.10	—
817	481113.68	2322661.68	Аналитический метод	0.10	—
818	480971.88	2322566.44	Аналитический метод	0.10	—
819	480819.75	2322467.54	Аналитический метод	0.10	—
820	480617.70	2322342.13	Аналитический метод	0.10	—
821	480469.94	2322250.53	Аналитический метод	0.10	—
822	480315.07	2322153.55	Аналитический метод	0.10	—
823	480126.31	2322038.94	Аналитический метод	0.10	—
824	480005.05	2321965.64	Аналитический метод	0.10	—
825	479882.83	2321891.92	Аналитический метод	0.10	—
826	479796.42	2321837.64	Аналитический метод	0.10	—
827	479667.76	2321756.89	Аналитический метод	0.10	—
828	479588.44	2321707.29	Аналитический метод	0.10	—
829	479509.87	2321659.54	Аналитический метод	0.10	—
830	479426.04	2321606.35	Аналитический метод	0.10	—
831	479356.81	2321562.40	Аналитический метод	0.10	—
832	479288.18	2321522.28	Аналитический метод	0.10	—
833	479239.95	2321495.72	Аналитический метод	0.10	—
834	479228.62	2321490.52	Аналитический метод	0.10	—
835	479202.22	2321485.18	Аналитический метод	0.10	—

ОПИСАНИЕ МЕСТОПОЛОЖЕНИЯ ГРАНИЦ

Публичный сервитут для использования земель и (или) земельных участков в целях эксплуатации существующего трубопровода для продуктов переработки нефти и газа федерального значения: Линейное сооружение - конденсатопровод "Оренбург-Салават-Уфа 2-я нитка"

(наименование объекта, местоположение границ которого описано)

Сведения о местоположении границ объекта

1	2	3	4	5	6
836	479169.70	2321481.62	Аналитический метод	0.10	—
837	479065.40	2321473.17	Аналитический метод	0.10	—
838	478975.04	2321465.65	Аналитический метод	0.10	—
839	478941.92	2321462.36	Аналитический метод	0.10	—
840	478932.20	2321460.02	Аналитический метод	0.10	—
841	478922.04	2321457.15	Аналитический метод	0.10	—
842	478892.29	2321441.14	Аналитический метод	0.10	—
843	478733.22	2321341.57	Аналитический метод	0.10	—
844	478549.71	2321232.37	Аналитический метод	0.10	—
845	478348.08	2321105.11	Аналитический метод	0.10	—
846	478169.00	2320987.90	Аналитический метод	0.10	—
847	478005.09	2320882.36	Аналитический метод	0.10	—
848	477903.44	2320813.64	Аналитический метод	0.10	—
849	477794.08	2320738.88	Аналитический метод	0.10	—
850	477704.63	2320676.64	Аналитический метод	0.10	—
851	477605.51	2320610.09	Аналитический метод	0.10	—
852	477480.25	2320530.94	Аналитический метод	0.10	—
853	477391.56	2320483.98	Аналитический метод	0.10	—
854	477311.00	2320439.99	Аналитический метод	0.10	—
855	477175.43	2320361.29	Аналитический метод	0.10	—
856	477004.04	2320252.32	Аналитический метод	0.10	—
857	476814.31	2320114.07	Аналитический метод	0.10	—
858	476590.57	2319954.53	Аналитический метод	0.10	—
859	476430.04	2319846.01	Аналитический метод	0.10	—

ОПИСАНИЕ МЕСТОПОЛОЖЕНИЯ ГРАНИЦ

Публичный сервитут для использования земель и (или) земельных участков в целях эксплуатации существующего трубопровода для продуктов переработки нефти и газа федерального значения: Линейное сооружение - конденсатопровод "Оренбург-Салават-Уфа 2-я нитка"

(наименование объекта, местоположение границ которого описано)

Сведения о местоположении границ объекта

1	2	3	4	5	6
860	476265.12	2319728.97	Аналитический метод	0.10	—
861	476095.62	2319614.21	Аналитический метод	0.10	—
862	476009.61	2319554.98	Аналитический метод	0.10	—
863	475942.94	2319511.00	Аналитический метод	0.10	—
864	475860.15	2319465.28	Аналитический метод	0.10	—
865	475780.99	2319426.61	Аналитический метод	0.10	—
866	475660.64	2319406.47	Аналитический метод	0.10	—
867	475651.64	2319405.06	Аналитический метод	0.10	—
868	475587.15	2319394.91	Аналитический метод	0.10	—
869	475550.99	2319387.44	Аналитический метод	0.10	—
870	475524.69	2319379.80	Аналитический метод	0.10	—
871	475403.65	2319334.70	Аналитический метод	0.10	—
872	475280.70	2319284.66	Аналитический метод	0.10	—
873	475093.04	2319210.85	Аналитический метод	0.10	—
874	474935.34	2319145.97	Аналитический метод	0.10	—
875	474826.40	2319099.27	Аналитический метод	0.10	—
876	474762.58	2319073.62	Аналитический метод	0.10	—
877	474683.08	2319044.65	Аналитический метод	0.10	—
878	474563.89	2319003.35	Аналитический метод	0.10	—
879	474421.82	2318950.13	Аналитический метод	0.10	—
880	474283.18	2318899.17	Аналитический метод	0.10	—
881	474150.01	2318851.33	Аналитический метод	0.10	—
882	474048.16	2318811.48	Аналитический метод	0.10	—
883	473933.10	2318771.85	Аналитический метод	0.10	—

ОПИСАНИЕ МЕСТОПОЛОЖЕНИЯ ГРАНИЦ

Публичный сервитут для использования земель и (или) земельных участков в целях эксплуатации существующего трубопровода для продуктов переработки нефти и газа федерального значения: Линейное сооружение - конденсатопровод "Оренбург-Салават-Уфа 2-я нитка"

(наименование объекта, местоположение границ которого описано)

Сведения о местоположении границ объекта

1	2	3	4	5	6
884	473820.24	2318739.59	Аналитический метод	0.10	—
885	473667.13	2318683.58	Аналитический метод	0.10	—
886	473588.62	2318655.73	Аналитический метод	0.10	—
887	473479.80	2318613.19	Аналитический метод	0.10	—
888	473289.44	2318542.24	Аналитический метод	0.10	—
889	473120.11	2318476.75	Аналитический метод	0.10	—
890	472954.91	2318408.83	Аналитический метод	0.10	—
891	472790.22	2318343.21	Аналитический метод	0.10	—
892	472658.91	2318293.40	Аналитический метод	0.10	—
893	472571.61	2318257.25	Аналитический метод	0.10	—
894	472437.40	2318203.11	Аналитический метод	0.10	—
895	472365.23	2318174.57	Аналитический метод	0.10	—
896	472343.99	2318167.24	Аналитический метод	0.10	—
897	472287.87	2318183.79	Аналитический метод	0.10	—
898	472194.98	2318215.55	Аналитический метод	0.10	—
899	472082.22	2318250.63	Аналитический метод	0.10	—
900	472034.41	2318267.24	Аналитический метод	0.10	—
901	471954.81	2318293.08	Аналитический метод	0.10	—
902	471889.52	2318315.73	Аналитический метод	0.10	—
903	471683.88	2318383.03	Аналитический метод	0.10	—
904	471531.68	2318435.43	Аналитический метод	0.10	—
905	471425.87	2318469.86	Аналитический метод	0.10	—
906	471214.74	2318540.10	Аналитический метод	0.10	—
907	471051.43	2318593.71	Аналитический метод	0.10	—

ОПИСАНИЕ МЕСТОПОЛОЖЕНИЯ ГРАНИЦ

Публичный сервитут для использования земель и (или) земельных участков в целях эксплуатации существующего трубопровода для продуктов переработки нефти и газа федерального значения: Линейное сооружение - конденсатопровод "Оренбург-Салават-Уфа 2-я нитка"

(наименование объекта, местоположение границ которого описано)

Сведения о местоположении границ объекта

1	2	3	4	5	6
908	470843.05	2318662.49	Аналитический метод	0.10	—
909	470730.47	2318695.71	Аналитический метод	0.10	—
910	470666.81	2318714.53	Аналитический метод	0.10	—
911	470626.08	2318722.18	Аналитический метод	0.10	—
912	470544.48	2318733.68	Аналитический метод	0.10	—
913	470473.73	2318741.04	Аналитический метод	0.10	—
914	470430.53	2318741.31	Аналитический метод	0.10	—
915	470376.82	2318744.58	Аналитический метод	0.10	—
916	470170.21	2318759.01	Аналитический метод	0.10	—
917	469981.19	2318771.57	Аналитический метод	0.10	—
918	469836.18	2318781.06	Аналитический метод	0.10	—
919	469623.55	2318796.11	Аналитический метод	0.10	—
920	469477.27	2318805.76	Аналитический метод	0.10	—
921	469450.53	2318807.76	Аналитический метод	0.10	—
922	469438.97	2318806.77	Аналитический метод	0.10	—
923	469428.71	2318801.52	Аналитический метод	0.10	—
924	469420.83	2318792.73	Аналитический метод	0.10	—
925	469377.78	2318732.98	Аналитический метод	0.10	—
926	469299.54	2318620.46	Аналитический метод	0.10	—
927	469171.24	2318441.84	Аналитический метод	0.10	—
928	469164.49	2318432.44	Аналитический метод	0.10	—
929	469067.04	2318295.85	Аналитический метод	0.10	—
930	468951.25	2318133.76	Аналитический метод	0.10	—
931	468880.15	2318028.87	Аналитический метод	0.10	—

ОПИСАНИЕ МЕСТОПОЛОЖЕНИЯ ГРАНИЦ

Публичный сервитут для использования земель и (или) земельных участков в целях эксплуатации существующего трубопровода для продуктов переработки нефти и газа федерального значения: Линейное сооружение - конденсатопровод "Оренбург-Салават-Уфа 2-я нитка"

(наименование объекта, местоположение границ которого описано)

Сведения о местоположении границ объекта

1	2	3	4	5	6
932	468781.77	2317890.97	Аналитический метод	0.10	—
933	468702.25	2317782.68	Аналитический метод	0.10	—
934	468526.37	2317543.78	Аналитический метод	0.10	—
935	468419.85	2317398.15	Аналитический метод	0.10	—
936	468288.97	2317218.13	Аналитический метод	0.10	—
937	468267.16	2317189.34	Аналитический метод	0.10	—
938	468254.08	2317169.27	Аналитический метод	0.10	—
939	468231.38	2317128.67	Аналитический метод	0.10	—
940	468223.25	2317115.84	Аналитический метод	0.10	—
941	468185.86	2317065.11	Аналитический метод	0.10	—
942	468139.68	2317001.26	Аналитический метод	0.10	—
943	468095.82	2316937.13	Аналитический метод	0.10	—
944	468085.58	2316923.55	Аналитический метод	0.10	—
945	468069.58	2316910.23	Аналитический метод	0.10	—
946	468063.36	2316906.56	Аналитический метод	0.10	—
947	468019.54	2316873.97	Аналитический метод	0.10	—
948	467972.10	2316811.34	Аналитический метод	0.10	—
949	467921.06	2316743.80	Аналитический метод	0.10	—
950	467877.82	2316685.75	Аналитический метод	0.10	—
951	467851.10	2316681.40	Аналитический метод	0.10	—
952	467697.91	2316659.19	Аналитический метод	0.10	—
953	467501.68	2316628.30	Аналитический метод	0.10	—
954	467268.26	2316595.18	Аналитический метод	0.10	—
955	467101.47	2316571.39	Аналитический метод	0.10	—

ОПИСАНИЕ МЕСТОПОЛОЖЕНИЯ ГРАНИЦ

Публичный сервитут для использования земель и (или) земельных участков в целях эксплуатации существующего трубопровода для продуктов переработки нефти и газа федерального значения: Линейное сооружение - конденсатопровод "Оренбург-Салават-Уфа 2-я нитка"

(наименование объекта, местоположение границ которого описано)

Сведения о местоположении границ объекта

1	2	3	4	5	6
956	466958.88	2316550.65	Аналитический метод	0.10	—
957	466791.50	2316523.45	Аналитический метод	0.10	—
958	466614.88	2316495.93	Аналитический метод	0.10	—
959	466461.18	2316475.96	Аналитический метод	0.10	—
960	466332.27	2316463.21	Аналитический метод	0.10	—
961	466299.43	2316458.58	Аналитический метод	0.10	—
962	466217.66	2316446.83	Аналитический метод	0.10	—
963	466093.28	2316429.77	Аналитический метод	0.10	—
964	465990.33	2316415.86	Аналитический метод	0.10	—
965	465835.62	2316392.66	Аналитический метод	0.10	—
966	465657.21	2316368.72	Аналитический метод	0.10	—
967	465528.60	2316349.93	Аналитический метод	0.10	—
968	465413.97	2316332.61	Аналитический метод	0.10	—
969	465386.45	2316325.25	Аналитический метод	0.10	—
970	465352.02	2316308.71	Аналитический метод	0.10	—
971	465293.98	2316281.96	Аналитический метод	0.10	—
972	465256.51	2316264.92	Аналитический метод	0.10	—
973	465252.03	2316262.60	Аналитический метод	0.10	—
974	465231.17	2316271.72	Аналитический метод	0.10	—
975	465214.07	2316279.19	Аналитический метод	0.10	—
976	465192.21	2316287.49	Аналитический метод	0.10	—
977	465177.26	2316289.93	Аналитический метод	0.10	—
978	465146.84	2316286.54	Аналитический метод	0.10	—
979	465055.06	2316273.71	Аналитический метод	0.10	—

ОПИСАНИЕ МЕСТОПОЛОЖЕНИЯ ГРАНИЦ

Публичный сервитут для использования земель и (или) земельных участков в целях эксплуатации существующего трубопровода для продуктов переработки нефти и газа федерального значения: Линейное сооружение - конденсатопровод "Оренбург-Салават-Уфа 2-я нитка"

(наименование объекта, местоположение границ которого описано)

Сведения о местоположении границ объекта

1	2	3	4	5	6
980	464974.65	2316261.03	Аналитический метод	0.10	—
981	464911.42	2316250.36	Аналитический метод	0.10	—
982	464894.56	2316242.90	Аналитический метод	0.10	—
983	464862.64	2316199.43	Аналитический метод	0.10	—
984	464784.95	2316090.15	Аналитический метод	0.10	—
985	464746.54	2316034.09	Аналитический метод	0.10	—
986	464688.60	2315951.43	Аналитический метод	0.10	—
987	464630.01	2315869.94	Аналитический метод	0.10	—
988	464589.48	2315813.25	Аналитический метод	0.10	—
989	464555.56	2315768.70	Аналитический метод	0.10	—
990	464503.31	2315698.87	Аналитический метод	0.10	—
991	464406.91	2315567.12	Аналитический метод	0.10	—
992	464323.12	2315454.52	Аналитический метод	0.10	—
993	464250.00	2315351.15	Аналитический метод	0.10	—
994	464132.53	2315186.55	Аналитический метод	0.10	—
995	464048.24	2315064.69	Аналитический метод	0.10	—
996	463962.48	2314940.08	Аналитический метод	0.10	—
997	463876.71	2314813.19	Аналитический метод	0.10	—
998	463769.86	2314656.84	Аналитический метод	0.10	—
999	463705.08	2314561.60	Аналитический метод	0.10	—
1000	463650.54	2314484.18	Аналитический метод	0.10	—
1001	463527.48	2314309.76	Аналитический метод	0.10	—
1002	463421.27	2314158.55	Аналитический метод	0.10	—
1003	463318.14	2314017.94	Аналитический метод	0.10	—

ОПИСАНИЕ МЕСТОПОЛОЖЕНИЯ ГРАНИЦ

Публичный сервитут для использования земель и (или) земельных участков в целях эксплуатации существующего трубопровода для продуктов переработки нефти и газа федерального значения: Линейное сооружение - конденсатопровод "Оренбург-Салават-Уфа 2-я нитка"

(наименование объекта, местоположение границ которого описано)

Сведения о местоположении границ объекта

1	2	3	4	5	6
1004	463202.47	2313859.56	Аналитический метод	0.10	—
1005	463095.11	2313717.20	Аналитический метод	0.10	—
1006	463011.33	2313605.29	Аналитический метод	0.10	—
1007	462936.50	2313505.23	Аналитический метод	0.10	—
1008	462846.08	2313390.44	Аналитический метод	0.10	—
1009	462778.95	2313309.13	Аналитический метод	0.10	—
1010	462739.58	2313256.54	Аналитический метод	0.10	—
1011	462659.33	2313146.65	Аналитический метод	0.10	—
1012	462560.72	2313008.14	Аналитический метод	0.10	—
1013	462523.72	2312956.36	Аналитический метод	0.10	—
1014	462483.14	2312899.61	Аналитический метод	0.10	—
1015	462388.94	2312767.25	Аналитический метод	0.10	—
1016	462310.77	2312662.31	Аналитический метод	0.10	—
1017	462261.76	2312599.44	Аналитический метод	0.10	—
1018	462193.74	2312515.13	Аналитический метод	0.10	—
1019	462150.88	2312458.10	Аналитический метод	0.10	—
1020	462026.15	2312291.25	Аналитический метод	0.10	—
1021	461914.29	2312141.77	Аналитический метод	0.10	—
1022	461802.62	2311991.48	Аналитический метод	0.10	—
1023	461696.67	2311843.87	Аналитический метод	0.10	—
1024	461558.51	2311641.71	Аналитический метод	0.10	—
1025	461432.59	2311465.31	Аналитический метод	0.10	—
1026	461291.53	2311260.80	Аналитический метод	0.10	—
1027	461190.79	2311118.11	Аналитический метод	0.10	—

ОПИСАНИЕ МЕСТОПОЛОЖЕНИЯ ГРАНИЦ

Публичный сервитут для использования земель и (или) земельных участков в целях эксплуатации существующего трубопровода для продуктов переработки нефти и газа федерального значения: Линейное сооружение - конденсатопровод "Оренбург-Салават-Уфа 2-я нитка"

(наименование объекта, местоположение границ которого описано)

Сведения о местоположении границ объекта

1	2	3	4	5	6
1028	461072.93	2310956.05	Аналитический метод	0.10	—
1029	460966.28	2310804.61	Аналитический метод	0.10	—
1030	460868.46	2310665.07	Аналитический метод	0.10	—
1031	460819.62	2310584.89	Аналитический метод	0.10	—
1032	460766.67	2310500.44	Аналитический метод	0.10	—
1033	460645.07	2310329.40	Аналитический метод	0.10	—
1034	460546.43	2310193.53	Аналитический метод	0.10	—
1035	460483.00	2310108.18	Аналитический метод	0.10	—
1036	460431.35	2310027.25	Аналитический метод	0.10	—
1037	460347.73	2309902.70	Аналитический метод	0.10	—
1038	460217.12	2309718.23	Аналитический метод	0.10	—
1039	460193.77	2309683.37	Аналитический метод	0.10	—
1040	460156.51	2309636.56	Аналитический метод	0.10	—
1041	460085.31	2309562.16	Аналитический метод	0.10	—
1042	459985.37	2309468.68	Аналитический метод	0.10	—
1043	459860.55	2309351.93	Аналитический метод	0.10	—
1044	459825.87	2309309.85	Аналитический метод	0.10	—
1045	459775.39	2309181.69	Аналитический метод	0.10	—
1046	459719.95	2309022.64	Аналитический метод	0.10	—
1047	459673.66	2308949.71	Аналитический метод	0.10	—
1048	459523.98	2308732.37	Аналитический метод	0.10	—
1049	459344.99	2308486.43	Аналитический метод	0.10	—
1050	459165.41	2308227.64	Аналитический метод	0.10	—
1051	458866.18	2307804.02	Аналитический метод	0.10	—

ОПИСАНИЕ МЕСТОПОЛОЖЕНИЯ ГРАНИЦ

Публичный сервитут для использования земель и (или) земельных участков в целях эксплуатации существующего трубопровода для продуктов переработки нефти и газа федерального значения: Линейное сооружение - конденсатопровод "Оренбург-Салават-Уфа 2-я нитка"

(наименование объекта, местоположение границ которого описано)

Сведения о местоположении границ объекта

1	2	3	4	5	6
1052	458612.22	2307448.04	Аналитический метод	0.10	—
1053	458371.51	2307103.84	Аналитический метод	0.10	—
1054	458087.76	2306708.63	Аналитический метод	0.10	—
1055	457827.25	2306334.63	Аналитический метод	0.10	—
1056	457583.02	2305996.60	Аналитический метод	0.10	—
1057	457412.60	2305753.24	Аналитический метод	0.10	—
1058	457182.06	2305425.76	Аналитический метод	0.10	—
1059	456937.80	2305084.48	Аналитический метод	0.10	—
1060	456726.61	2304784.39	Аналитический метод	0.10	—
1061	456491.68	2304459.05	Аналитический метод	0.10	—
1062	456311.02	2304212.23	Аналитический метод	0.10	—
1063	456210.67	2304045.50	Аналитический метод	0.10	—
1064	456105.80	2303891.85	Аналитический метод	0.10	—
1065	455893.53	2303596.64	Аналитический метод	0.10	—
1066	455658.61	2303271.70	Аналитический метод	0.10	—
1067	455387.18	2302912.56	Аналитический метод	0.10	—
1068	455198.09	2302653.03	Аналитический метод	0.10	—
1069	455134.78	2302558.44	Аналитический метод	0.10	—
1070	455123.93	2302542.24	Аналитический метод	0.10	—
1071	455074.82	2302468.87	Аналитический метод	0.10	—
1072	454950.53	2302294.45	Аналитический метод	0.10	—
1073	454804.64	2302072.79	Аналитический метод	0.10	—
1074	454608.82	2301785.55	Аналитический метод	0.10	—
1075	454526.00	2301669.00	Аналитический метод	0.10	—

ОПИСАНИЕ МЕСТОПОЛОЖЕНИЯ ГРАНИЦ

Публичный сервитут для использования земель и (или) земельных участков в целях эксплуатации существующего трубопровода для продуктов переработки нефти и газа федерального значения: Линейное сооружение - конденсатопровод "Оренбург-Салават-Уфа 2-я нитка"

(наименование объекта, местоположение границ которого описано)

Сведения о местоположении границ объекта

1	2	3	4	5	6
1076	454469.54	2301589.57	Аналитический метод	0.10	—
1077	454362.01	2301442.40	Аналитический метод	0.10	—
1078	454196.34	2301197.60	Аналитический метод	0.10	—
1079	454042.50	2300981.01	Аналитический метод	0.10	—
1080	453878.77	2300756.60	Аналитический метод	0.10	—
1081	453830.20	2300685.71	Аналитический метод	0.10	—
1082	453785.02	2300608.89	Аналитический метод	0.10	—
1083	453751.91	2300516.23	Аналитический метод	0.10	—
1084	453685.04	2300287.48	Аналитический метод	0.10	—
1085	453649.82	2300186.97	Аналитический метод	0.10	—
1086	453617.01	2300135.39	Аналитический метод	0.10	—
1087	453516.15	2299992.89	Аналитический метод	0.10	—
1088	453317.82	2299695.44	Аналитический метод	0.10	—
1089	453192.99	2299526.67	Аналитический метод	0.10	—
1090	453019.44	2299316.31	Аналитический метод	0.10	—
1091	452801.00	2299062.11	Аналитический метод	0.10	—
1092	452537.00	2298752.94	Аналитический метод	0.10	—
1093	452305.52	2298480.10	Аналитический метод	0.10	—
1094	452128.04	2298259.59	Аналитический метод	0.10	—
1095	452034.15	2298129.29	Аналитический метод	0.10	—
1096	451859.29	2297867.42	Аналитический метод	0.10	—
1097	451655.13	2297574.54	Аналитический метод	0.10	—
1098	451502.03	2297357.83	Аналитический метод	0.10	—
1099	451371.46	2297181.75	Аналитический метод	0.10	—

ОПИСАНИЕ МЕСТОПОЛОЖЕНИЯ ГРАНИЦ

Публичный сервитут для использования земель и (или) земельных участков в целях эксплуатации существующего трубопровода для продуктов переработки нефти и газа федерального значения: Линейное сооружение - конденсатопровод "Оренбург-Салават-Уфа 2-я нитка"

(наименование объекта, местоположение границ которого описано)

Сведения о местоположении границ объекта

1	2	3	4	5	6
1100	451143.36	2296869.19	Аналитический метод	0.10	—
1101	450992.19	2296663.74	Аналитический метод	0.10	—
1102	450807.33	2296424.43	Аналитический метод	0.10	—
1103	450690.08	2296271.41	Аналитический метод	0.10	—
1104	450642.67	2296209.54	Аналитический метод	0.10	—
1105	450445.80	2295959.78	Аналитический метод	0.10	—
1106	450266.97	2295734.06	Аналитический метод	0.10	—
1107	450105.33	2295523.98	Аналитический метод	0.10	—
1108	449990.44	2295374.18	Аналитический метод	0.10	—
1109	449835.29	2295172.34	Аналитический метод	0.10	—
1110	449738.49	2295052.89	Аналитический метод	0.10	—
1111	449664.44	2294977.06	Аналитический метод	0.10	—
1112	449643.64	2294933.72	Аналитический метод	0.10	—
1113	449563.90	2294828.32	Аналитический метод	0.10	—
1114	449514.53	2294755.12	Аналитический метод	0.10	—
1115	449344.96	2294525.21	Аналитический метод	0.10	—
1116	449102.65	2294212.04	Аналитический метод	0.10	—
1117	448859.42	2293902.13	Аналитический метод	0.10	—
1118	448637.03	2293610.76	Аналитический метод	0.10	—
1119	448441.24	2293355.97	Аналитический метод	0.10	—
1120	448298.12	2293164.07	Аналитический метод	0.10	—
1121	448191.67	2293023.63	Аналитический метод	0.10	—
1122	448044.61	2292838.83	Аналитический метод	0.10	—
1123	447865.94	2292603.79	Аналитический метод	0.10	—

ОПИСАНИЕ МЕСТОПОЛОЖЕНИЯ ГРАНИЦ

Публичный сервитут для использования земель и (или) земельных участков в целях эксплуатации существующего трубопровода для продуктов переработки нефти и газа федерального значения: Линейное сооружение - конденсатопровод "Оренбург-Салават-Уфа 2-я нитка"

(наименование объекта, местоположение границ которого описано)

Сведения о местоположении границ объекта

1	2	3	4	5	6
1124	447565.04	2292210.65	Аналитический метод	0.10	—
1125	447401.96	2292004.74	Аналитический метод	0.10	—
1126	447262.11	2291813.96	Аналитический метод	0.10	—
1127	447199.15	2291728.27	Аналитический метод	0.10	—
1128	447186.81	2291681.22	Аналитический метод	0.10	—
1129	447098.63	2291307.01	Аналитический метод	0.10	—
1130	447030.46	2291045.41	Аналитический метод	0.10	—
1131	446970.37	2290812.15	Аналитический метод	0.10	—
1132	446910.44	2290572.71	Аналитический метод	0.10	—
1133	446899.62	2290529.45	Аналитический метод	0.10	—
1134	446878.76	2290446.13	Аналитический метод	0.10	—
1135	446788.51	2290088.57	Аналитический метод	0.10	—
1136	446751.38	2289947.00	Аналитический метод	0.10	—
1137	446724.84	2289874.88	Аналитический метод	0.10	—
1138	446701.55	2289834.15	Аналитический метод	0.10	—
1139	446669.74	2289791.12	Аналитический метод	0.10	—
1140	446521.28	2289588.44	Аналитический метод	0.10	—
1141	446385.62	2289403.22	Аналитический метод	0.10	—
1142	446269.75	2289246.77	Аналитический метод	0.10	—
1143	446137.04	2289069.55	Аналитический метод	0.10	—
1144	446088.91	2289002.30	Аналитический метод	0.10	—
1145	446063.98	2288967.88	Аналитический метод	0.10	—
1146	445936.62	2288797.39	Аналитический метод	0.10	—
1147	445871.14	2288702.08	Аналитический метод	0.10	—

ОПИСАНИЕ МЕСТОПОЛОЖЕНИЯ ГРАНИЦ

Публичный сервитут для использования земель и (или) земельных участков в целях эксплуатации существующего трубопровода для продуктов переработки нефти и газа федерального значения: Линейное сооружение - конденсатопровод "Оренбург-Салават-Уфа 2-я нитка"

(наименование объекта, местоположение границ которого описано)

Сведения о местоположении границ объекта

1	2	3	4	5	6
1148	445750.76	2288528.17	Аналитический метод	0.10	—
1149	445636.27	2288363.40	Аналитический метод	0.10	—
1150	445531.43	2288210.51	Аналитический метод	0.10	—
1151	445412.05	2288044.05	Аналитический метод	0.10	—
1152	445296.39	2287880.12	Аналитический метод	0.10	—
1153	445261.89	2287825.14	Аналитический метод	0.10	—
1154	445182.72	2287705.89	Аналитический метод	0.10	—
1155	445141.02	2287646.48	Аналитический метод	0.10	—
1156	445093.09	2287579.22	Аналитический метод	0.10	—
1157	445041.23	2287508.82	Аналитический метод	0.10	—
1158	445008.31	2287459.45	Аналитический метод	0.10	—
1159	444907.97	2287301.18	Аналитический метод	0.10	—
1160	444822.36	2287170.91	Аналитический метод	0.10	—
1161	444694.49	2286989.33	Аналитический метод	0.10	—
1162	444561.47	2286798.07	Аналитический метод	0.10	—
1163	444453.81	2286638.57	Аналитический метод	0.10	—
1164	444359.79	2286498.03	Аналитический метод	0.10	—
1165	444266.47	2286365.45	Аналитический метод	0.10	—
1166	444145.87	2286186.07	Аналитический метод	0.10	—
1167	444038.20	2286031.23	Аналитический метод	0.10	—
1168	443950.08	2285913.48	Аналитический метод	0.10	—
1169	443870.51	2285799.05	Аналитический метод	0.10	—
1170	443830.19	2285730.54	Аналитический метод	0.10	—
1171	443741.06	2285581.49	Аналитический метод	0.10	—

ОПИСАНИЕ МЕСТОПОЛОЖЕНИЯ ГРАНИЦ

Публичный сервитут для использования земель и (или) земельных участков в целях эксплуатации существующего трубопровода для продуктов переработки нефти и газа федерального значения: Линейное сооружение - конденсатопровод "Оренбург-Салават-Уфа 2-я нитка"

(наименование объекта, местоположение границ которого описано)

Сведения о местоположении границ объекта

1	2	3	4	5	6
1172	443711.27	2285535.94	Аналитический метод	0.10	—
1173	443674.43	2285492.09	Аналитический метод	0.10	—
1174	443577.30	2285403.12	Аналитический метод	0.10	—
1175	443400.11	2285236.64	Аналитический метод	0.10	—
1176	443343.26	2285182.85	Аналитический метод	0.10	—
1177	443335.14	2285175.16	Аналитический метод	0.10	—
1178	443322.29	2285163.00	Аналитический метод	0.10	—
1179	443237.25	2285087.26	Аналитический метод	0.10	—
1180	443154.33	2285011.45	Аналитический метод	0.10	—
1181	443035.30	2284902.63	Аналитический метод	0.10	—
1182	443009.14	2284878.71	Аналитический метод	0.10	—
1183	442877.96	2284755.13	Аналитический метод	0.10	—
1184	442831.87	2284707.77	Аналитический метод	0.10	—
1185	442809.46	2284676.12	Аналитический метод	0.10	—
1186	442781.64	2284602.37	Аналитический метод	0.10	—
1187	442766.44	2284416.26	Аналитический метод	0.10	—
1188	442740.11	2284144.28	Аналитический метод	0.10	—
1189	442715.32	2283929.97	Аналитический метод	0.10	—
1190	442694.47	2283827.02	Аналитический метод	0.10	—
1191	442678.28	2283763.98	Аналитический метод	0.10	—
1192	442631.29	2283625.67	Аналитический метод	0.10	—
1193	442527.80	2283324.08	Аналитический метод	0.10	—
1194	442427.10	2283034.40	Аналитический метод	0.10	—
1195	442372.10	2282871.75	Аналитический метод	0.10	—

ОПИСАНИЕ МЕСТОПОЛОЖЕНИЯ ГРАНИЦ

Публичный сервитут для использования земель и (или) земельных участков в целях эксплуатации существующего трубопровода для продуктов переработки нефти и газа федерального значения: Линейное сооружение - конденсатопровод "Оренбург-Салават-Уфа 2-я нитка"

(наименование объекта, местоположение границ которого описано)

Сведения о местоположении границ объекта

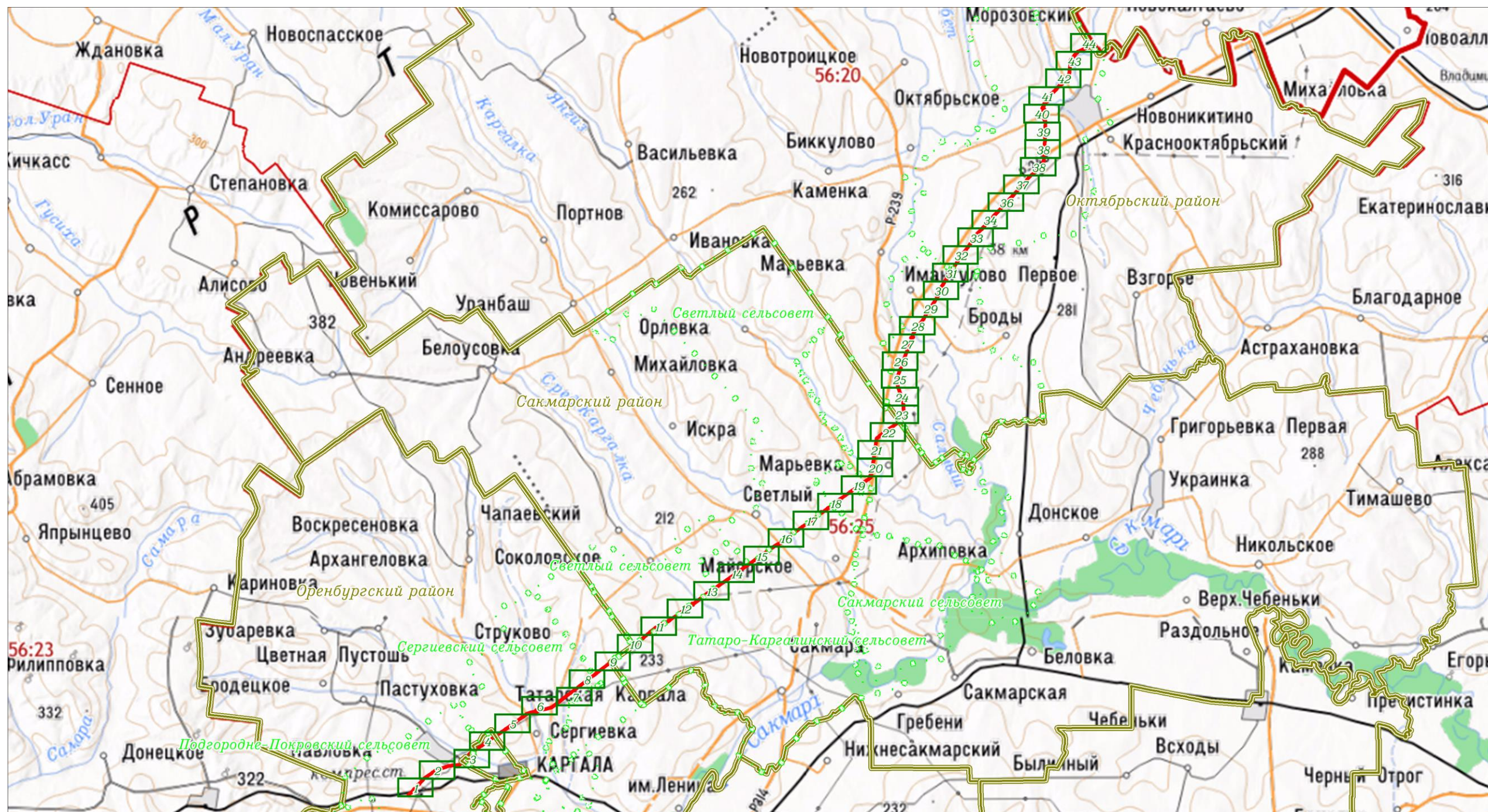
1	2	3	4	5	6
1196	442357.37	2282833.44	Аналитический метод	0.10	—
1197	442336.84	2282797.46	Аналитический метод	0.10	—
1198	442280.39	2282721.24	Аналитический метод	0.10	—
1199	442227.11	2282644.64	Аналитический метод	0.10	—
1200	442190.01	2282591.26	Аналитический метод	0.10	—
1201	442096.11	2282461.72	Аналитический метод	0.10	—
1202	441991.35	2282314.93	Аналитический метод	0.10	—
1203	441896.09	2282171.27	Аналитический метод	0.10	—
1204	441805.41	2282041.22	Аналитический метод	0.10	—
1205	441742.58	2281959.77	Аналитический метод	0.10	—
1206	441704.04	2281918.25	Аналитический метод	0.10	—
1207	441642.47	2281858.56	Аналитический метод	0.10	—
1208	441566.08	2281788.93	Аналитический метод	0.10	—
1209	441458.97	2281693.30	Аналитический метод	0.10	—
1210	441302.58	2281550.97	Аналитический метод	0.10	—
1211	441257.08	2281509.78	Аналитический метод	0.10	—
1212	441235.81	2281491.04	Аналитический метод	0.10	—
1213	441171.07	2281430.76	Аналитический метод	0.10	—
1214	441010.63	2281276.18	Аналитический метод	0.10	—
1215	440898.36	2281169.21	Аналитический метод	0.10	—
1216	440838.40	2281112.08	Аналитический метод	0.10	—
1217	440755.88	2281048.54	Аналитический метод	0.10	—
1218	440678.50	2280990.06	Аналитический метод	0.10	—
1219	440665.24	2280975.10	Аналитический метод	0.10	—

ОПИСАНИЕ МЕСТОПОЛОЖЕНИЯ ГРАНИЦ

Публичный сервитут для использования земель и (или) земельных участков в целях эксплуатации существующего трубопровода для продуктов переработки нефти и газа федерального значения: Линейное сооружение - конденсатопровод "Оренбург-Салават-Уфа 2-я нитка"
(наименование объекта, местоположение границ которого описано)


Схема расположения границ публичного сервитута

Основной лист



Масштаб 1: 367486

Используемые условные знаки и обозначения:

-  – область выносного листа,
- 23** – номер выносного листа.

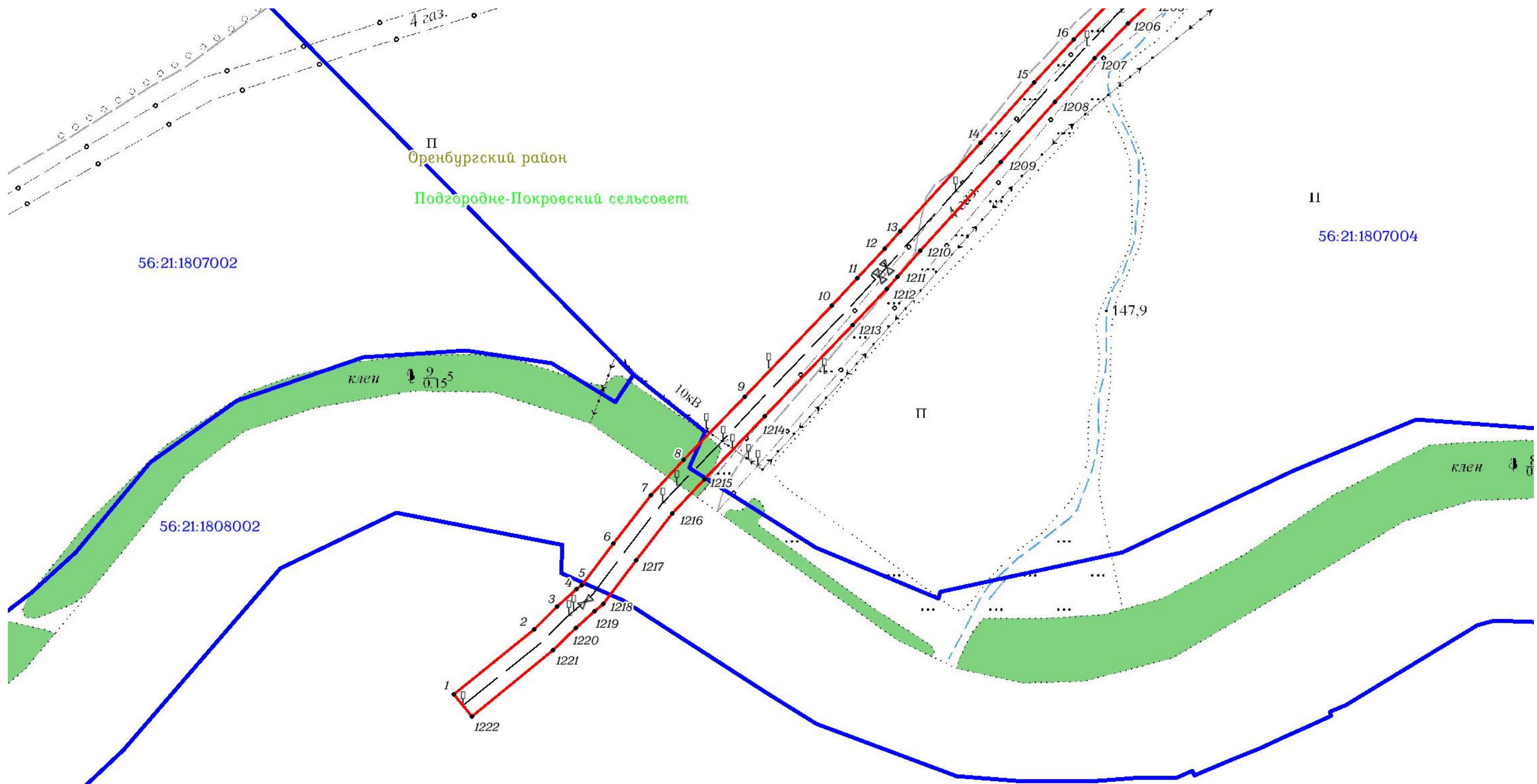
Остальные используемые условные знаки и обозначения: приведены на отдельной странице в конце раздела.

ОПИСАНИЕ МЕСТОПОЛОЖЕНИЯ ГРАНИЦ

Публичный сервитут для использования земель и (или) земельных участков в целях эксплуатации существующего трубопровода для продуктов переработки нефти и газа федерального значения: Линейное сооружение - конденсатопровод "Оренбург-Салават-Уфа 2-я нитка"
(наименование объекта, местоположение границ которого описано)

Схема расположения границ публичного сервитута

Выносной лист №1



Масштаб 1:7000

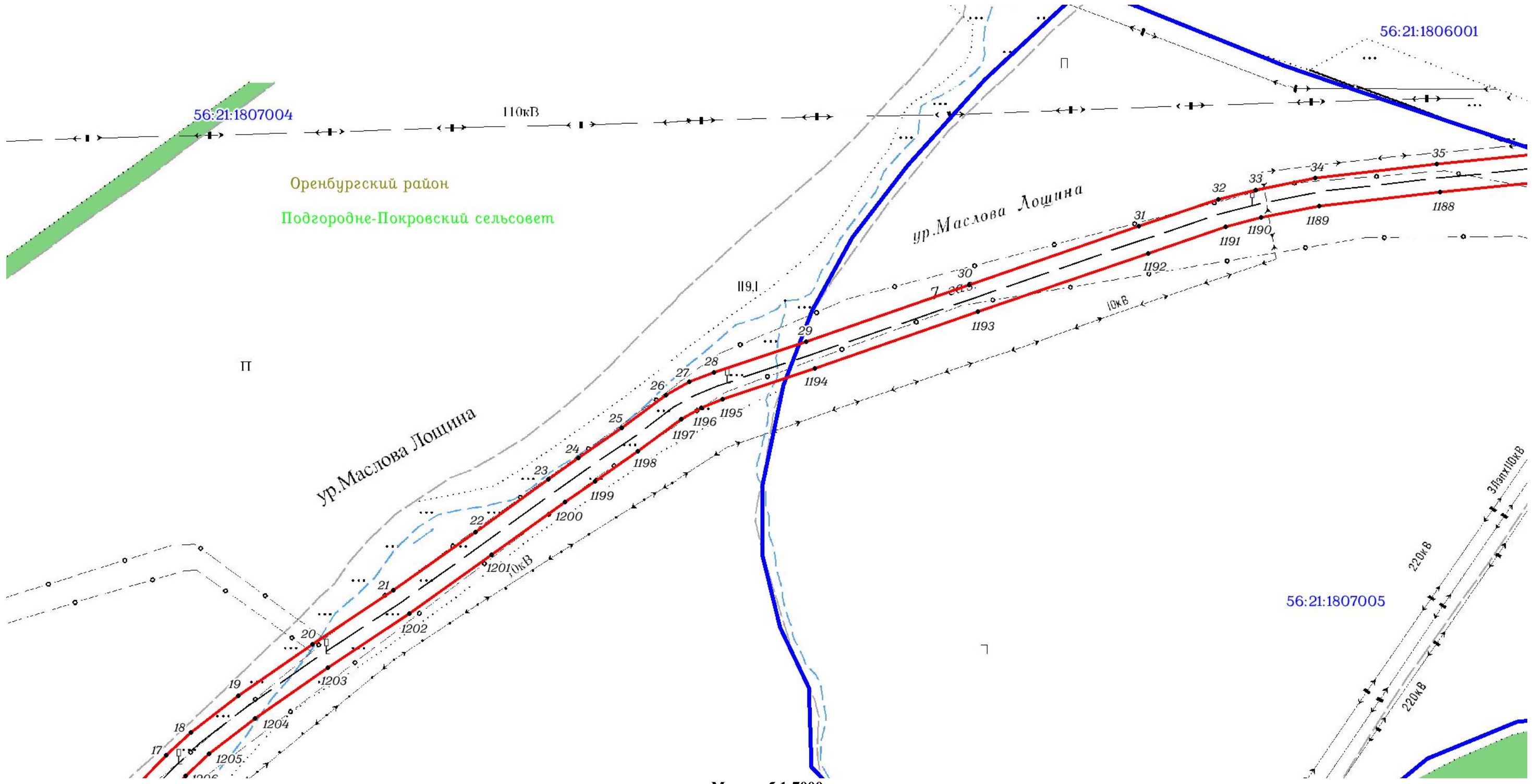
Используемые условные знаки и обозначения: приведены на отдельной странице в конце раздела.

ОПИСАНИЕ МЕСТОПОЛОЖЕНИЯ ГРАНИЦ

Публичный сервитут для использования земель и (или) земельных участков в целях эксплуатации существующего трубопровода для продуктов переработки нефти и газа федерального значения: Линейное сооружение - конденсатопровод "Оренбург-Салават-Уфа 2-я нитка"
(наименование объекта, местоположение границ которого описано)

Схема расположения границ публичного сервитута

Выносной лист №2



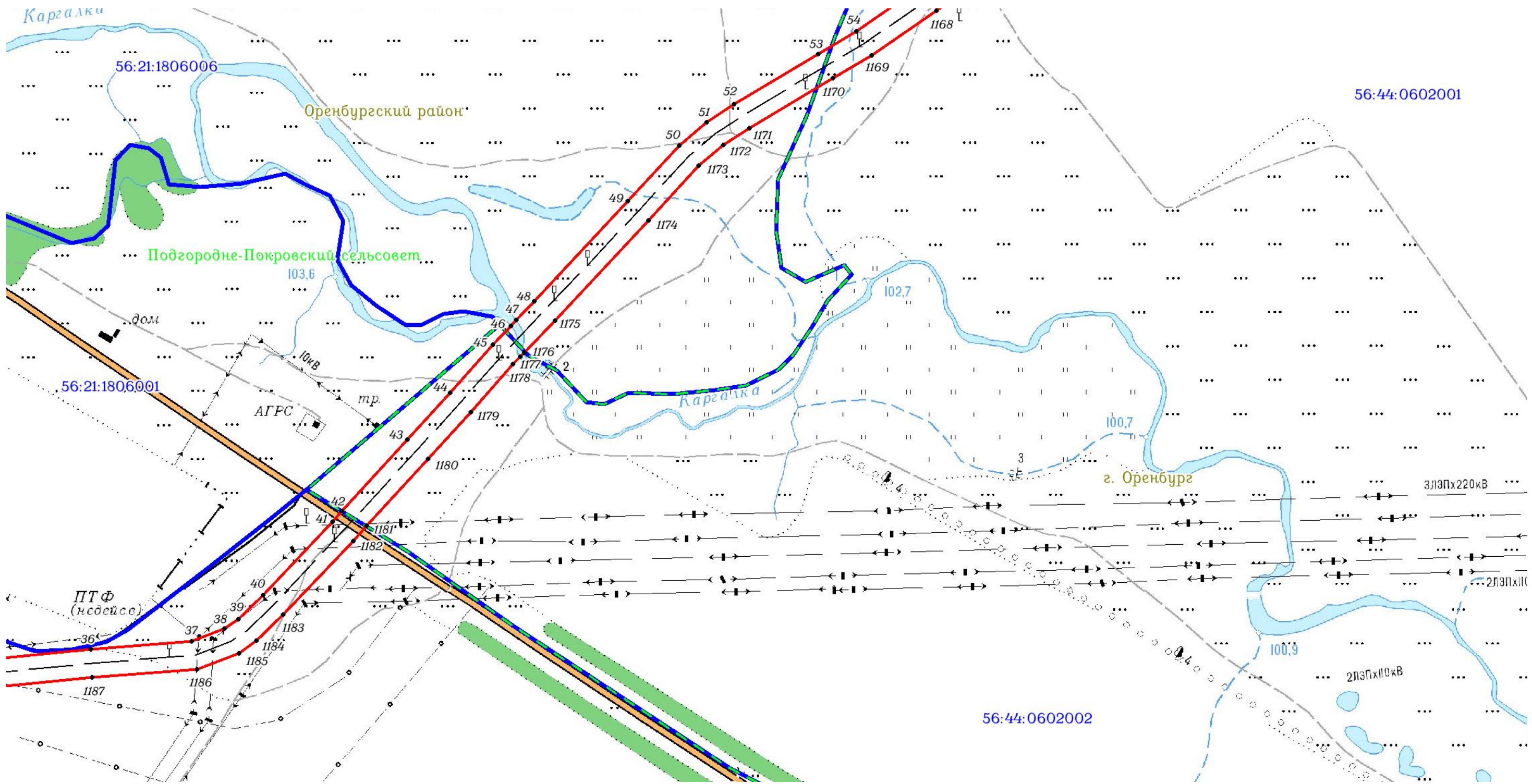
Используемые условные знаки и обозначения: приведены на отдельной странице в конце раздела.

ОПИСАНИЕ МЕСТОПОЛОЖЕНИЯ ГРАНИЦ

Публичный сервитут для использования земель и (или) земельных участков в целях эксплуатации существующего трубопровода для продуктов переработки нефти и газа федерального значения: Линейное сооружение - конденсатопровод "Оренбург-Салават-Уфа 2-я нитка"
(наименование объекта, местоположение границ которого описано)

Схема расположения границ публичного сервитута

Выносной лист №3



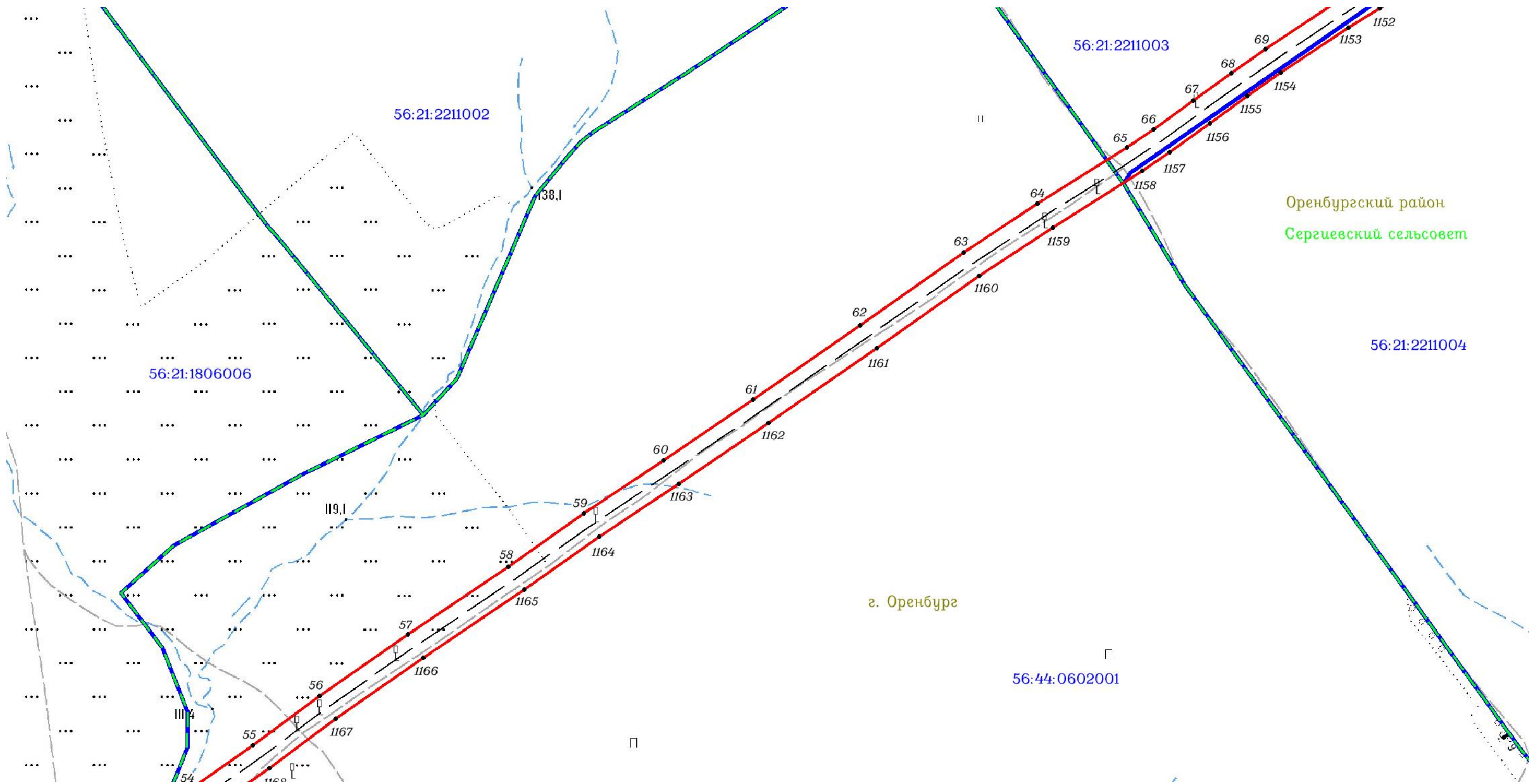
Используемые условные знаки и обозначения: приведены на отдельной странице в конце раздела.

ОПИСАНИЕ МЕСТОПОЛОЖЕНИЯ ГРАНИЦ

Публичный сервитут для использования земель и (или) земельных участков в целях эксплуатации существующего трубопровода для продуктов переработки нефти и газа федерального значения: Линейное сооружение - конденсатопровод "Оренбург-Салават-Уфа 2-я нитка"
(наименование объекта, местоположение границ которого описано)

Схема расположения границ публичного сервитута

Выносной лист №4



Масштаб 1:7000


Используемые условные знаки и обозначения: приведены на отдельной странице в конце раздела.

ОПИСАНИЕ МЕСТОПОЛОЖЕНИЯ ГРАНИЦ

Публичный сервитут для использования земель и (или) земельных участков в целях эксплуатации существующего трубопровода для продуктов переработки нефти и газа федерального значения: Линейное сооружение - конденсатопровод "Оренбург-Салават-Уфа 2-я нитка"
(наименование объекта, местоположение границ которого описано)

Схема расположения границ публичного сервитута

Выносной лист №5



Масштаб 1:7000

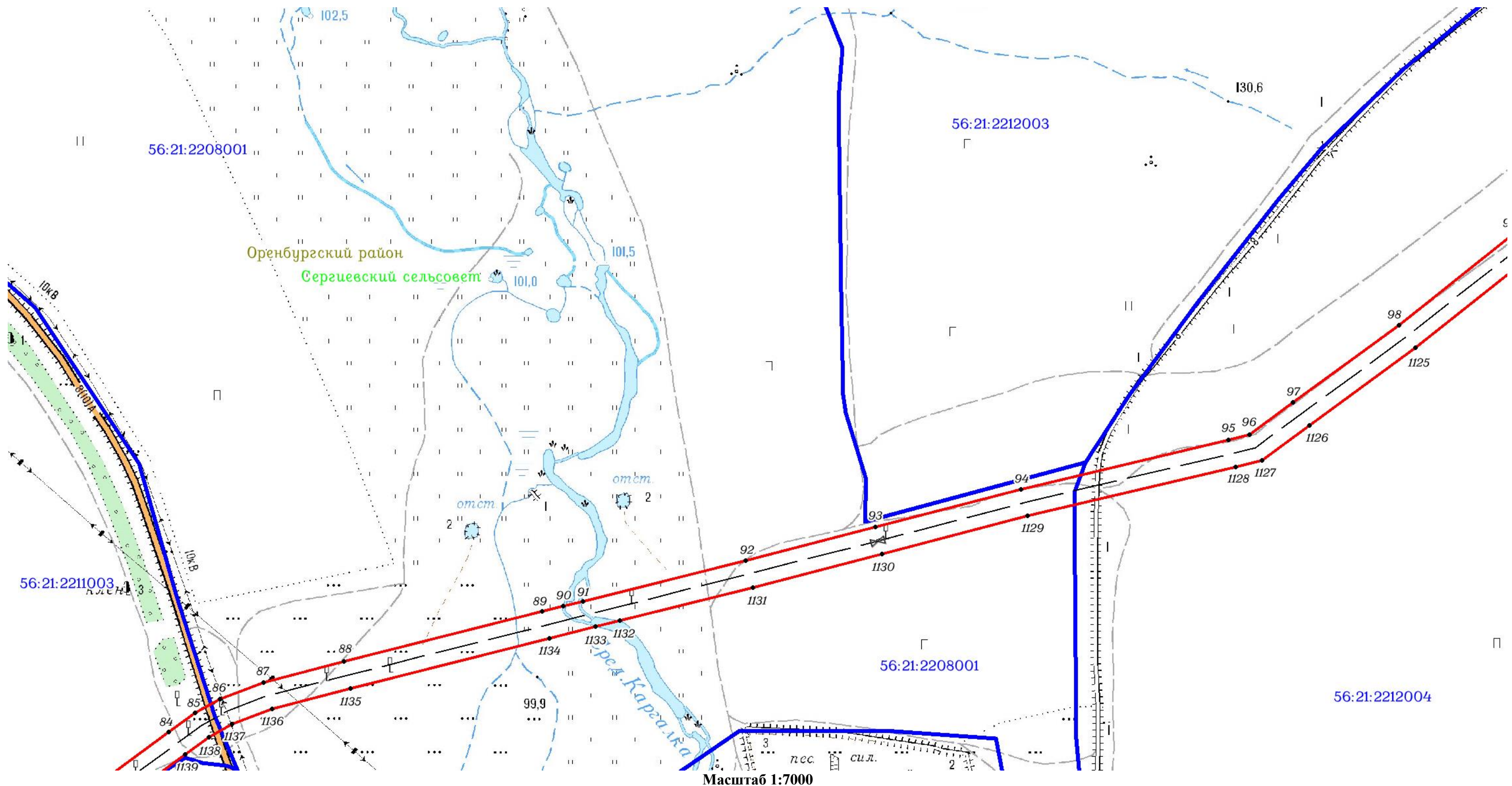
Используемые условные знаки и обозначения: приведены на отдельной странице в конце раздела.

ОПИСАНИЕ МЕСТОПОЛОЖЕНИЯ ГРАНИЦ

Публичный сервитут для использования земель и (или) земельных участков в целях эксплуатации существующего трубопровода для продуктов переработки нефти и газа федерального значения: Линейное сооружение - конденсатопровод "Оренбург-Салават-Уфа 2-я нитка"
(наименование объекта, местоположение границ которого описано)

Схема расположения границ публичного сервитута

Выносной лист №6



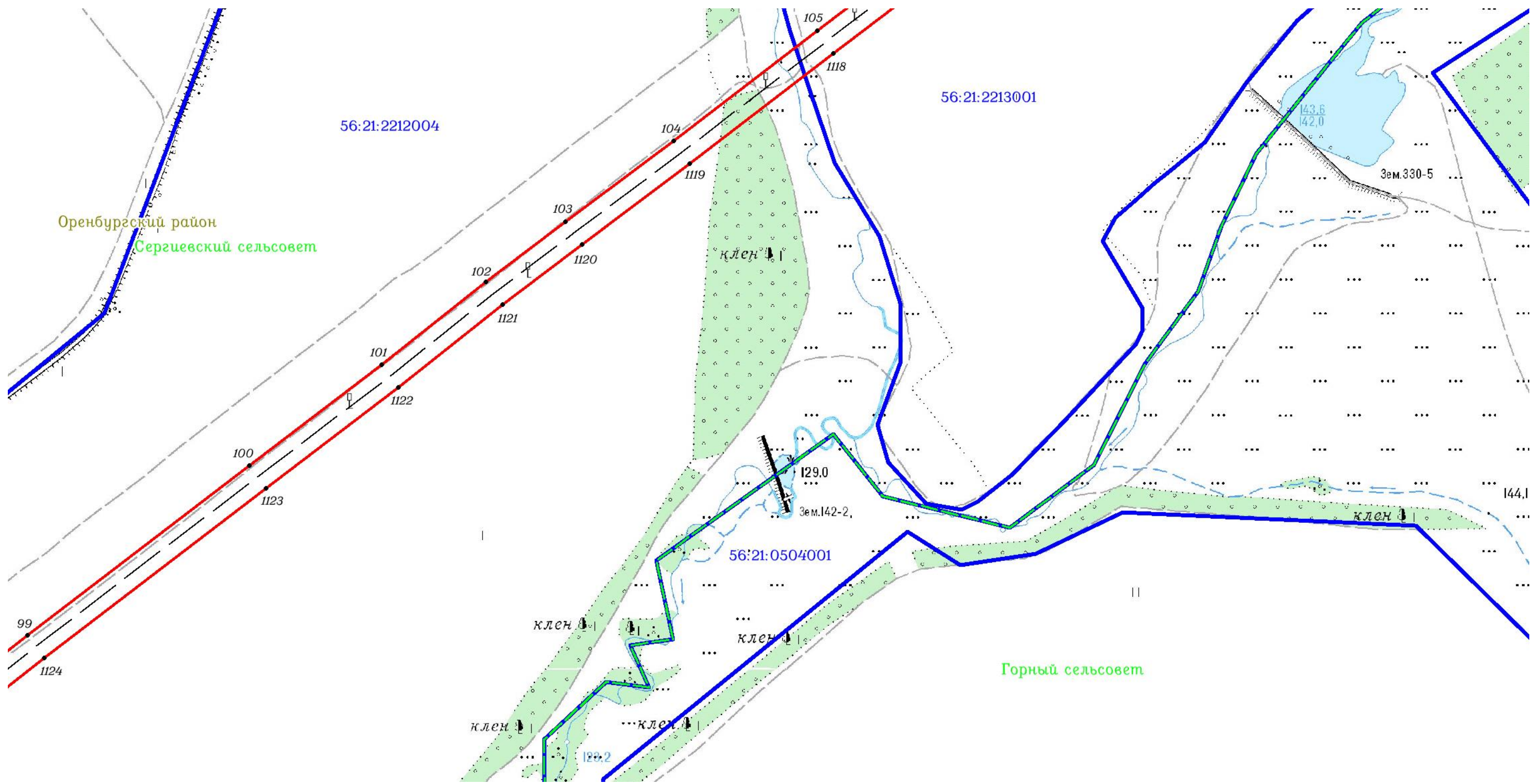
Используемые условные знаки и обозначения: приведены на отдельной странице в конце раздела.

ОПИСАНИЕ МЕСТОПОЛОЖЕНИЯ ГРАНИЦ

Публичный сервитут для использования земель и (или) земельных участков в целях эксплуатации существующего трубопровода для продуктов переработки нефти и газа федерального значения: Линейное сооружение - конденсатопровод "Оренбург-Салават-Уфа 2-я нитка"
(наименование объекта, местоположение границ которого описано)

Схема расположения границ публичного сервитута

Выносной лист №7



Масштаб 1:7000

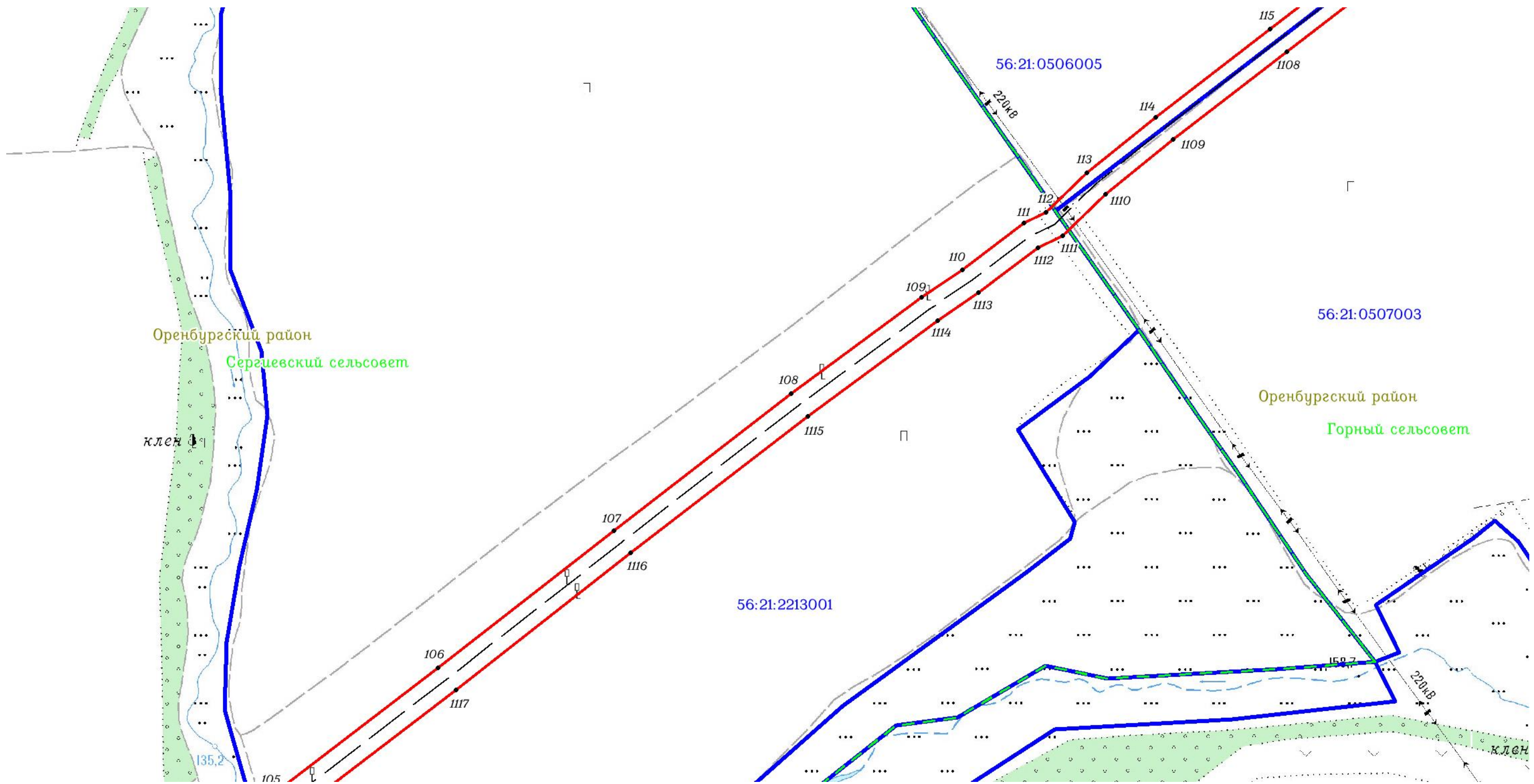
Используемые условные знаки и обозначения: приведены на отдельной странице в конце раздела.

ОПИСАНИЕ МЕСТОПОЛОЖЕНИЯ ГРАНИЦ

Публичный сервитут для использования земель и (или) земельных участков в целях эксплуатации существующего трубопровода для продуктов переработки нефти и газа федерального значения: Линейное сооружение - конденсатопровод "Оренбург-Салават-Уфа 2-я нитка"
(наименование объекта, местоположение границ которого описано)

Схема расположения границ публичного сервитута

Выносной лист №8



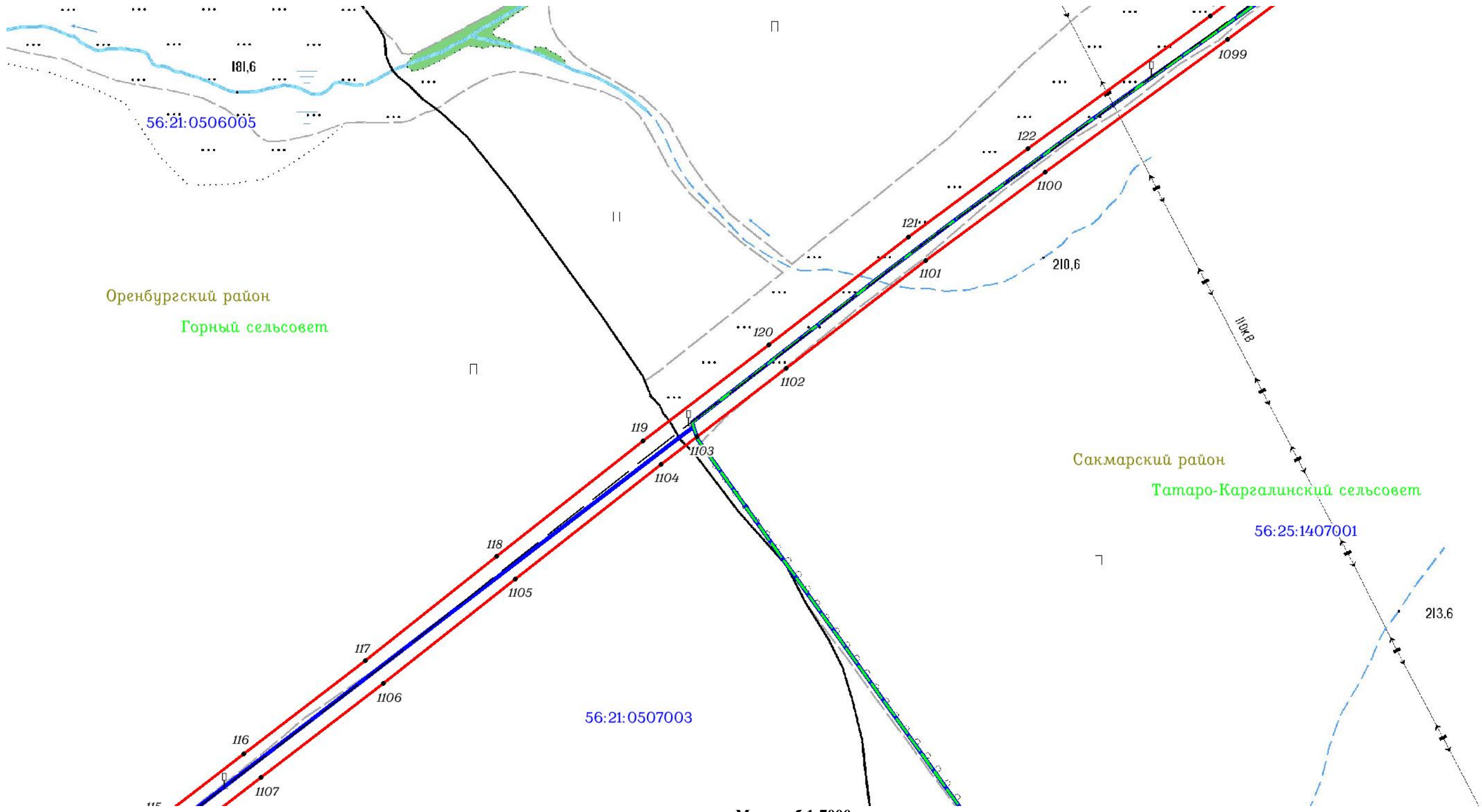
Используемые условные знаки и обозначения: приведены на отдельной странице в конце раздела.

ОПИСАНИЕ МЕСТОПОЛОЖЕНИЯ ГРАНИЦ

Публичный сервитут для использования земель и (или) земельных участков в целях эксплуатации существующего трубопровода для продуктов переработки нефти и газа федерального значения: Линейное сооружение - конденсатопровод "Оренбург-Салават-Уфа 2-я нитка"
(наименование объекта, местоположение границ которого описано)

Схема расположения границ публичного сервитута

Выносной лист №9



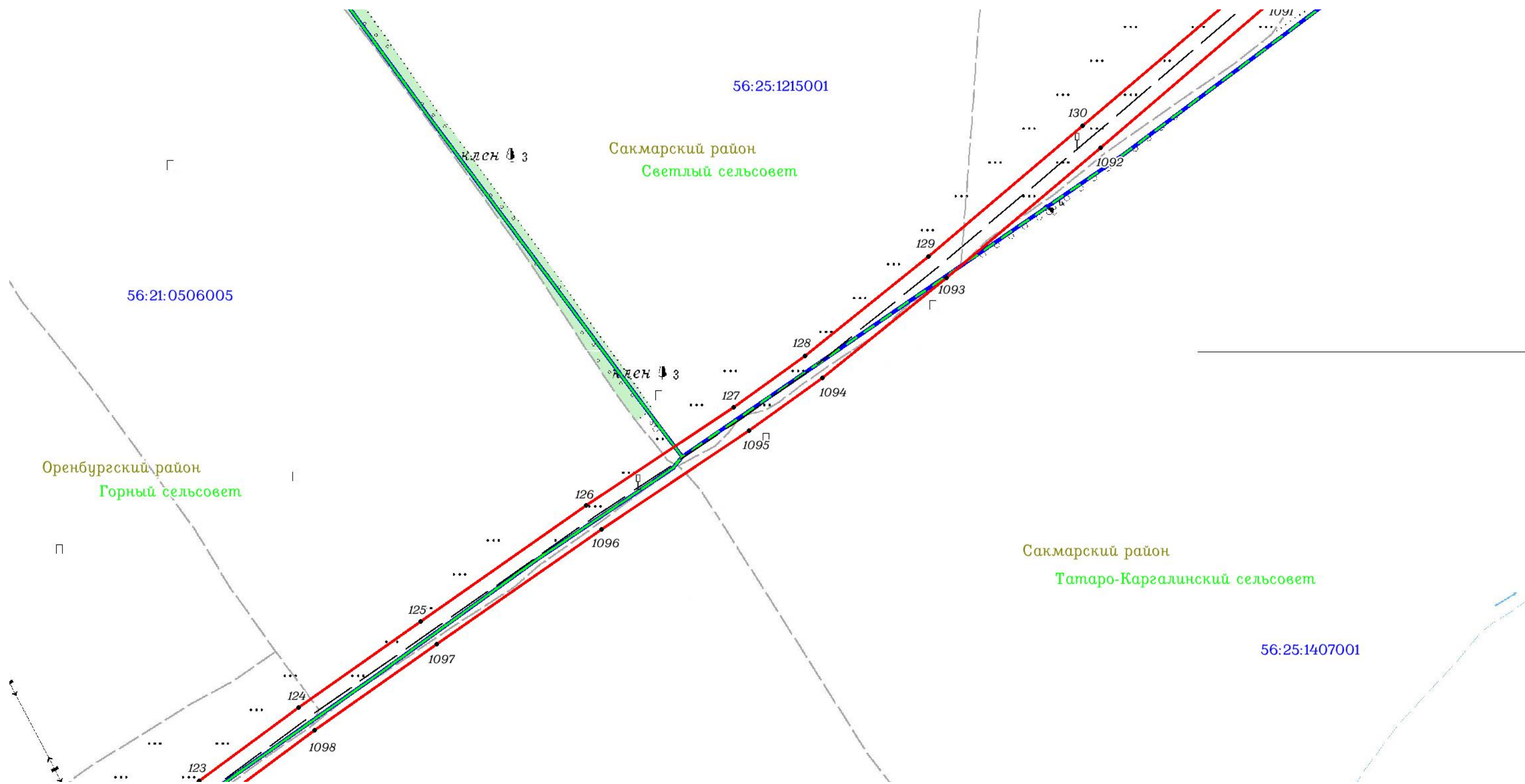
Используемые условные знаки и обозначения: приведены на отдельной странице в конце раздела.

ОПИСАНИЕ МЕСТОПОЛОЖЕНИЯ ГРАНИЦ

Публичный сервитут для использования земель и (или) земельных участков в целях эксплуатации существующего трубопровода для продуктов переработки нефти и газа федерального значения: Линейное сооружение - конденсатопровод "Оренбург-Салават-Уфа 2-я нитка"
(наименование объекта, местоположение границ которого описано)

Схема расположения границ публичного сервитута

Выносной лист №10



Масштаб 1:7000

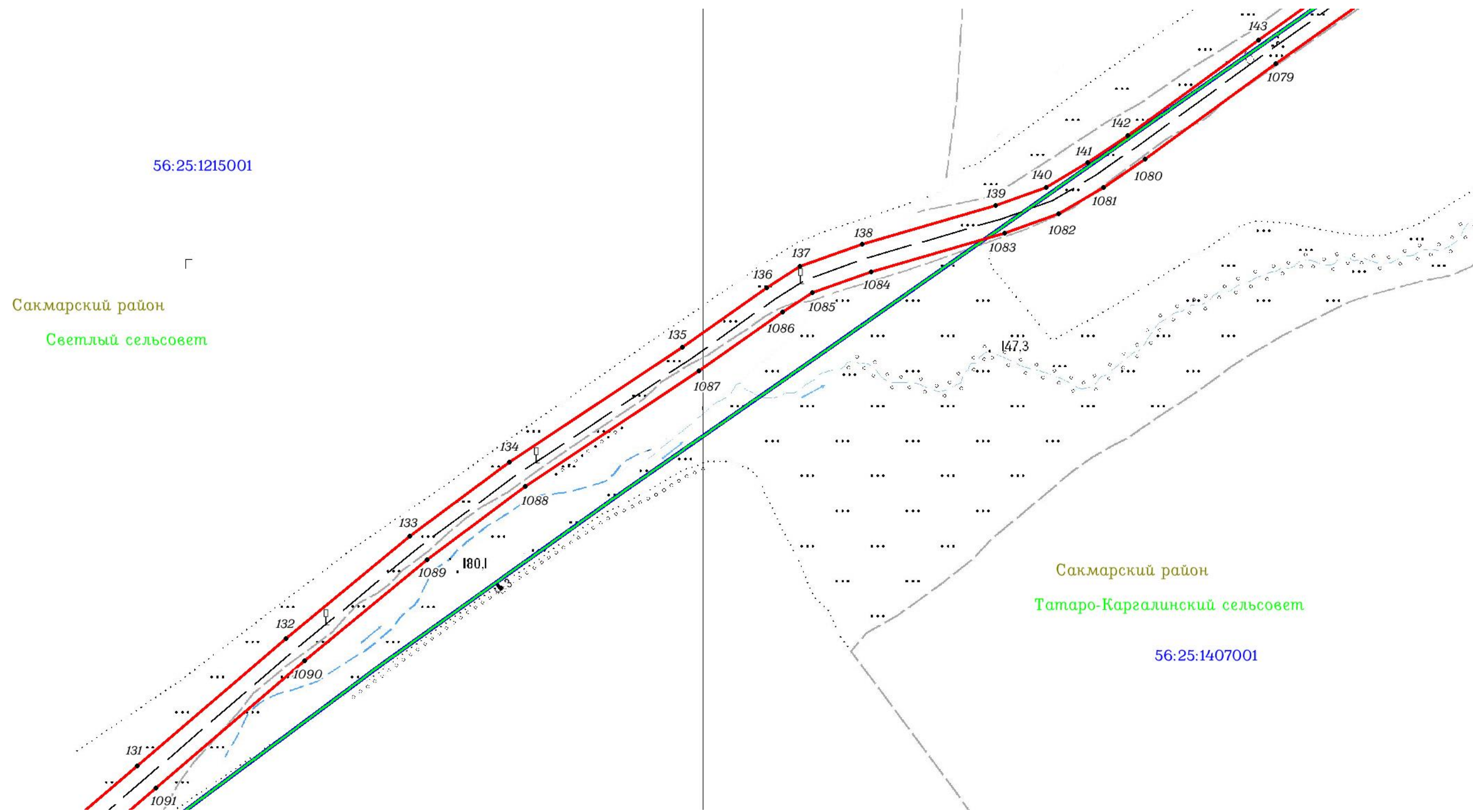
Используемые условные знаки и обозначения: приведены на отдельной странице в конце раздела.

ОПИСАНИЕ МЕСТОПОЛОЖЕНИЯ ГРАНИЦ

Публичный сервитут для использования земель и (или) земельных участков в целях эксплуатации существующего трубопровода для продуктов переработки нефти и газа федерального значения: Линейное сооружение - конденсатопровод "Оренбург-Салават-Уфа 2-я нитка"
(наименование объекта, местоположение границ которого описано)

Схема расположения границ публичного сервитута

Выносной лист №11



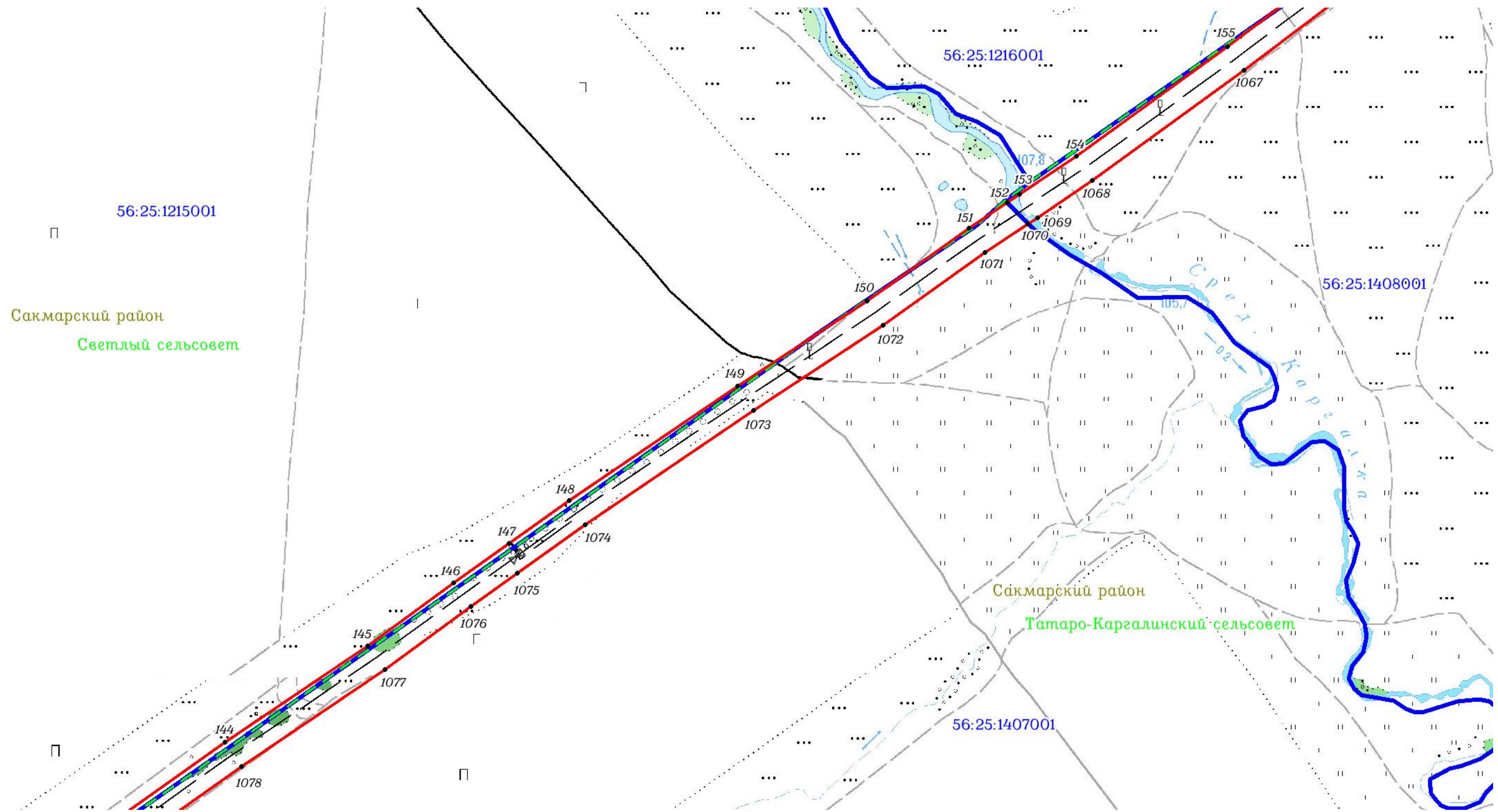
Используемые условные знаки и обозначения: приведены на отдельной странице в конце раздела.

ОПИСАНИЕ МЕСТОПОЛОЖЕНИЯ ГРАНИЦ

Публичный сервитут для использования земель и (или) земельных участков в целях эксплуатации существующего трубопровода для продуктов переработки нефти и газа федерального значения: Линейное сооружение - конденсатопровод "Оренбург-Салават-Уфа 2-я нитка"
(наименование объекта, местоположение границ которого описано)

Схема расположения границ публичного сервитута

Выносной лист №12



Масштаб 1:7000

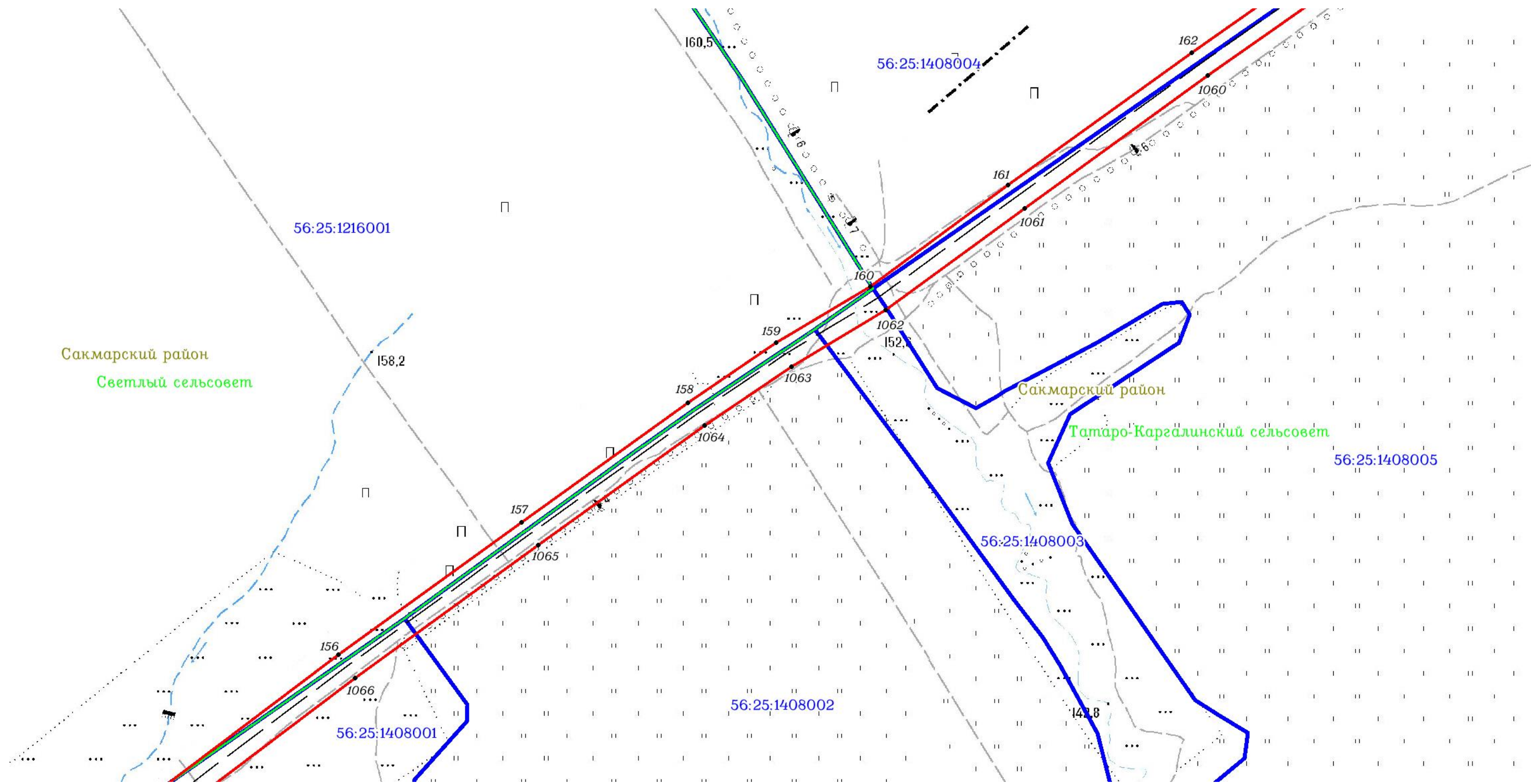
Используемые условные знаки и обозначения: приведены на отдельной странице в конце раздела.

ОПИСАНИЕ МЕСТОПОЛОЖЕНИЯ ГРАНИЦ

Публичный сервитут для использования земель и (или) земельных участков в целях эксплуатации существующего трубопровода для продуктов переработки нефти и газа федерального значения: Линейное сооружение - конденсатопровод "Оренбург-Салават-Уфа 2-я нитка"
(наименование объекта, местоположение границ которого описано)

Схема расположения границ публичного сервитута

Выносной лист №13



Масштаб 1:7000

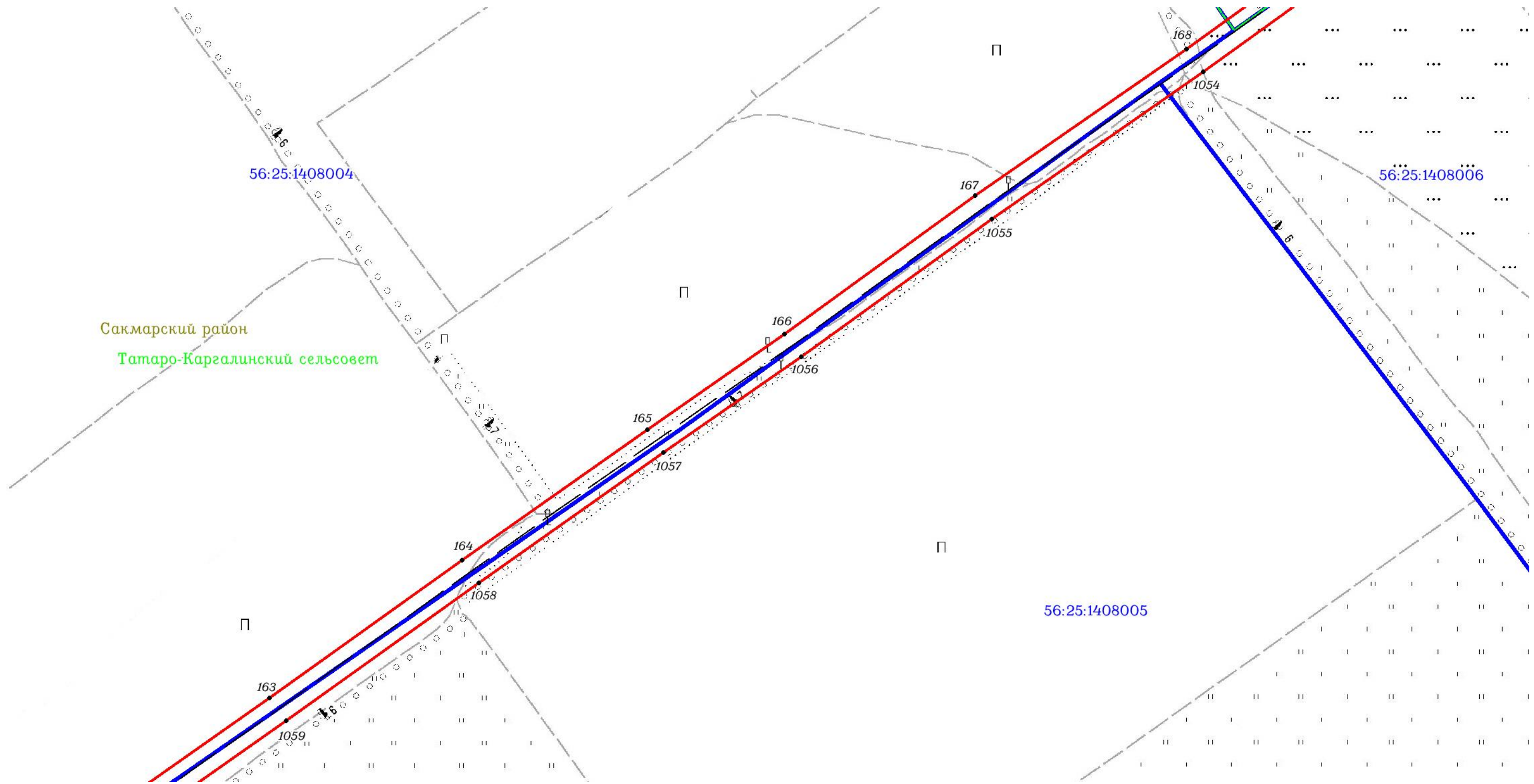
Используемые условные знаки и обозначения: приведены на отдельной странице в конце раздела.

ОПИСАНИЕ МЕСТОПОЛОЖЕНИЯ ГРАНИЦ

Публичный сервитут для использования земель и (или) земельных участков в целях эксплуатации существующего трубопровода для продуктов переработки нефти и газа федерального значения: Линейное сооружение - конденсатопровод "Оренбург-Салават-Уфа 2-я нитка"
(наименование объекта, местоположение границ которого описано)

Схема расположения границ публичного сервитута

Выносной лист №14



Масштаб 1:7000

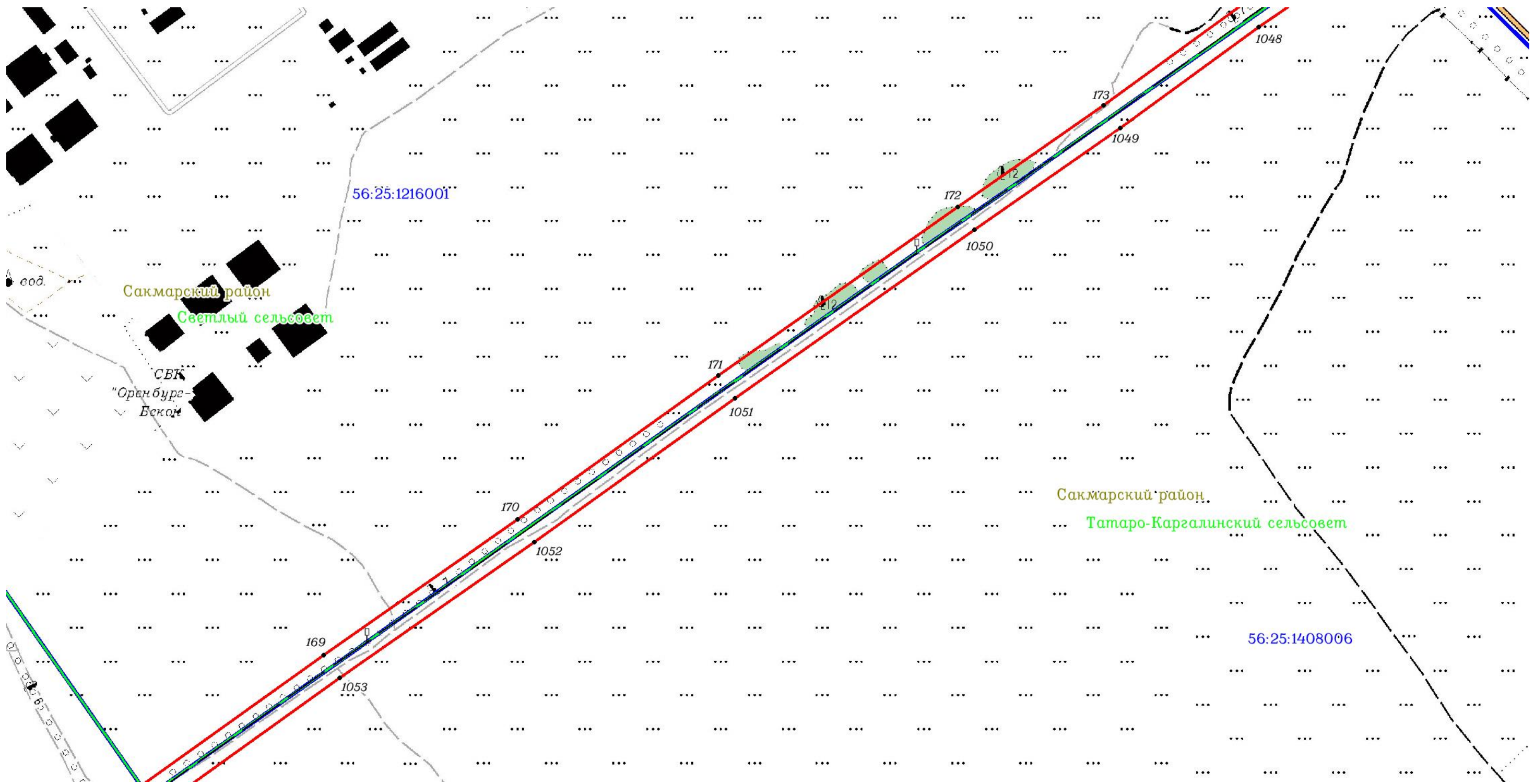
Используемые условные знаки и обозначения: приведены на отдельной странице в конце раздела.

ОПИСАНИЕ МЕСТОПОЛОЖЕНИЯ ГРАНИЦ

Публичный сервитут для использования земель и (или) земельных участков в целях эксплуатации существующего трубопровода для продуктов переработки нефти и газа федерального значения: Линейное сооружение - конденсатопровод "Оренбург-Салават-Уфа 2-я нитка"
(наименование объекта, местоположение границ которого описано)

Схема расположения границ публичного сервитута

Выносной лист №15



Масштаб 1:7000

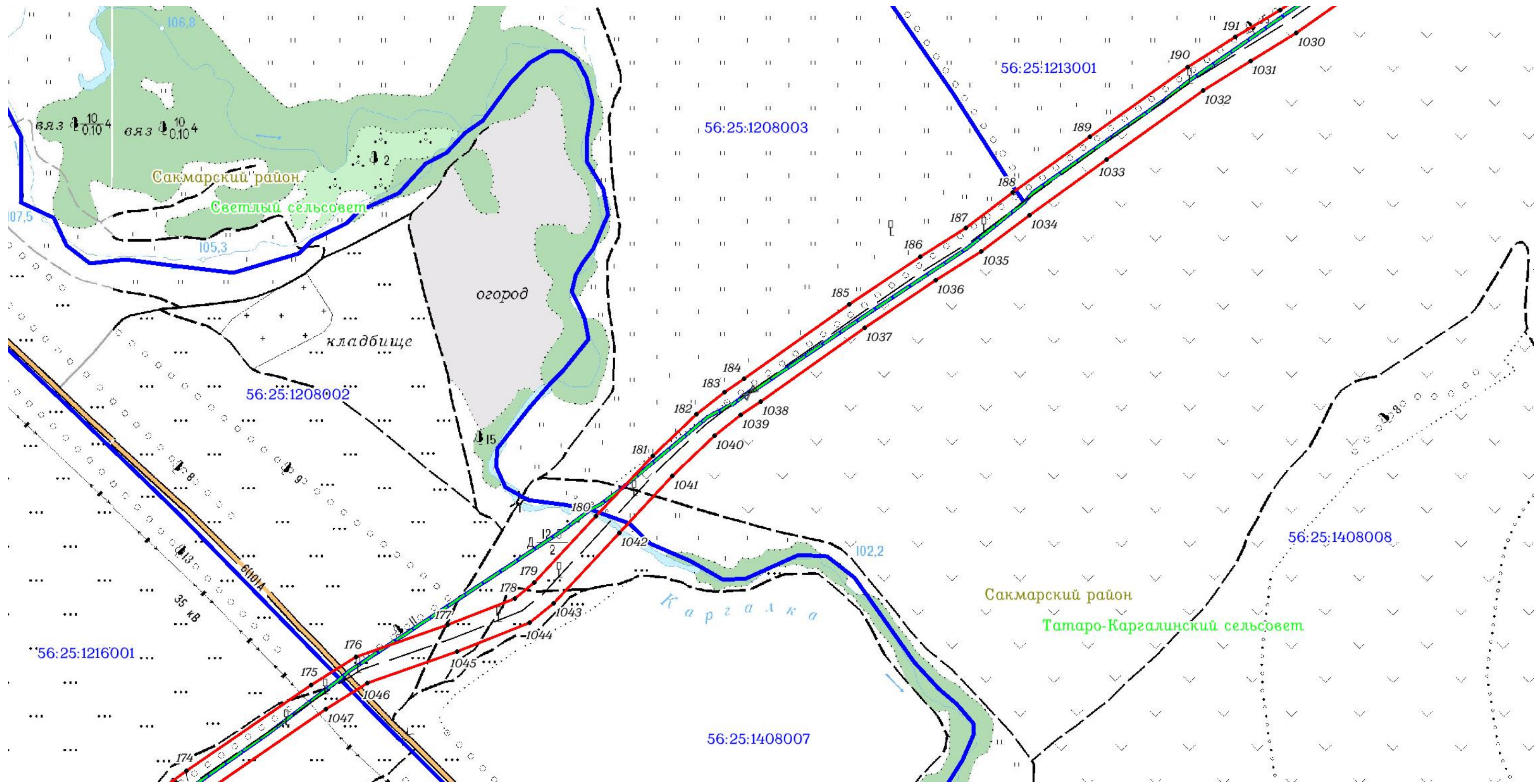
Используемые условные знаки и обозначения: приведены на отдельной странице в конце раздела.

ОПИСАНИЕ МЕСТОПОЛОЖЕНИЯ ГРАНИЦ

Публичный сервитут для использования земель и (или) земельных участков в целях эксплуатации существующего трубопровода для продуктов переработки нефти и газа федерального значения: Линейное сооружение - конденсатопровод "Оренбург-Салават-Уфа 2-я нитка"
(наименование объекта, местоположение границ которого описано)

Схема расположения границ публичного сервитута

Выносной лист №16



Масштаб 1:7000

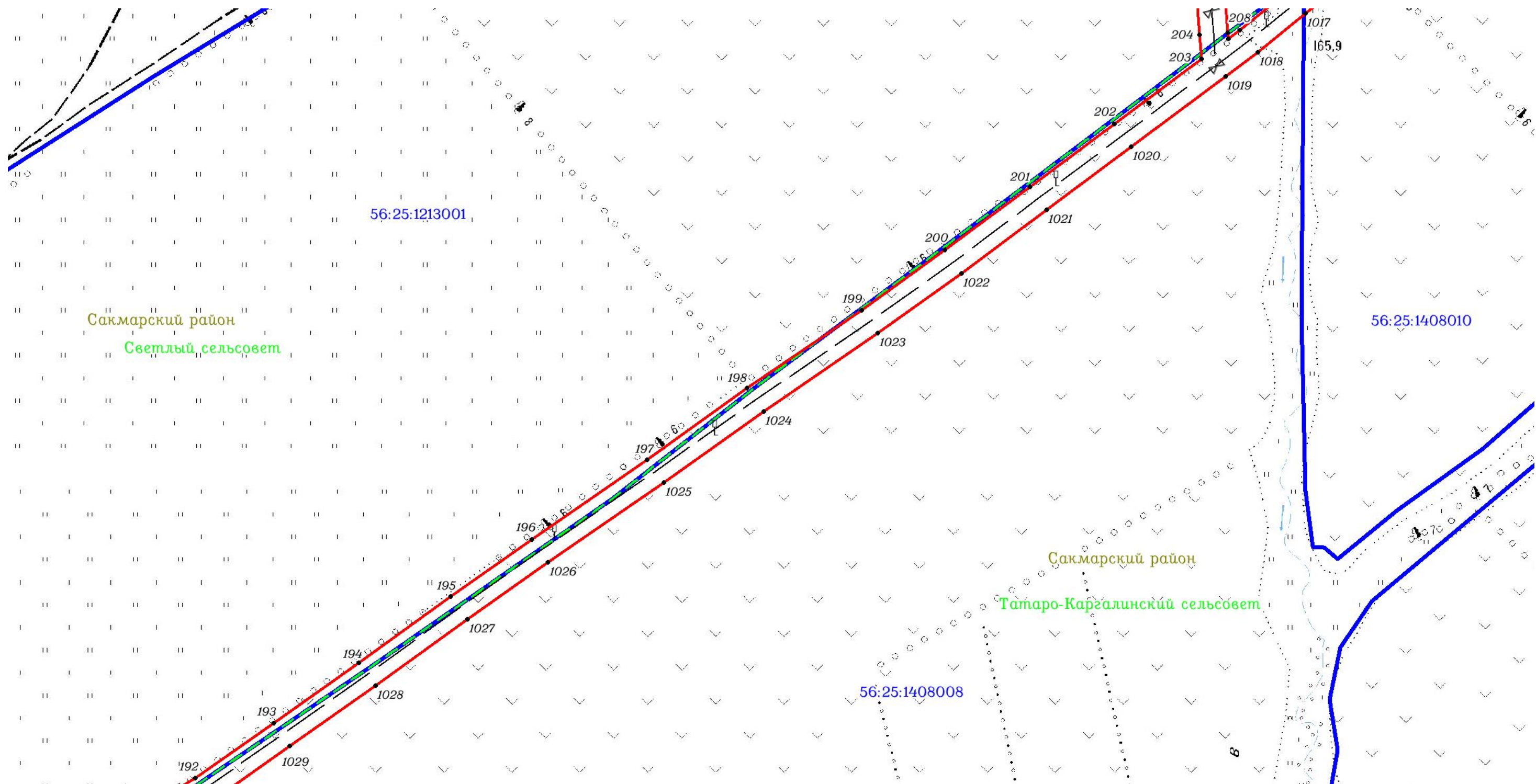
Используемые условные знаки и обозначения: приведены на отдельной странице в конце раздела.

ОПИСАНИЕ МЕСТОПОЛОЖЕНИЯ ГРАНИЦ

Публичный сервитут для использования земель и (или) земельных участков в целях эксплуатации существующего трубопровода для продуктов переработки нефти и газа федерального значения: Линейное сооружение - конденсатопровод "Оренбург-Салават-Уфа 2-я нитка"
(наименование объекта, местоположение границ которого описано)

Схема расположения границ публичного сервитута

Выносной лист №17



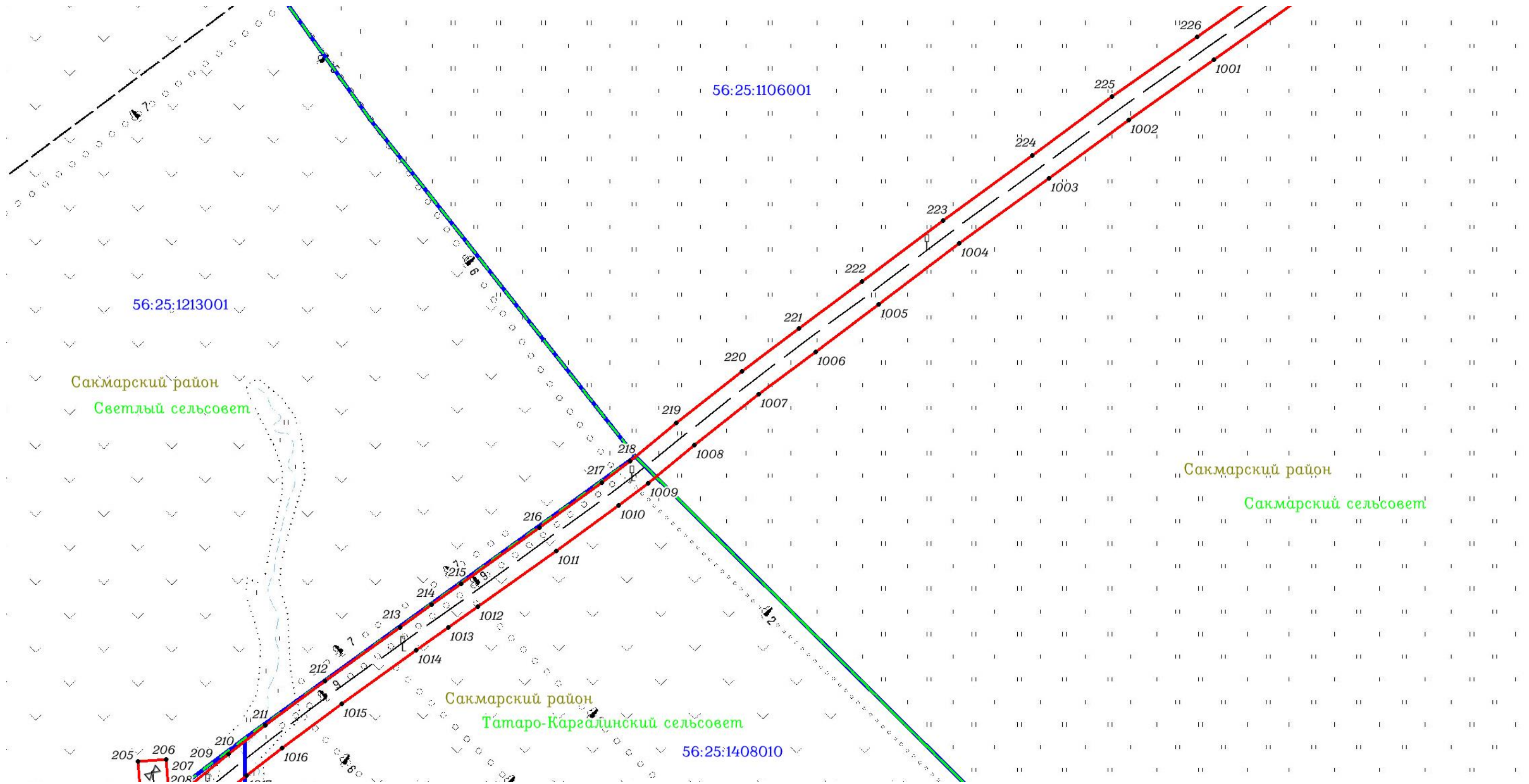
Используемые условные знаки и обозначения: приведены на отдельной странице в конце раздела.

ОПИСАНИЕ МЕСТОПОЛОЖЕНИЯ ГРАНИЦ

Публичный сервитут для использования земель и (или) земельных участков в целях эксплуатации существующего трубопровода для продуктов переработки нефти и газа федерального значения: Линейное сооружение - конденсатопровод "Оренбург-Салават-Уфа 2-я нитка"
(наименование объекта, местоположение границ которого описано)

Схема расположения границ публичного сервитута

Выносной лист №18



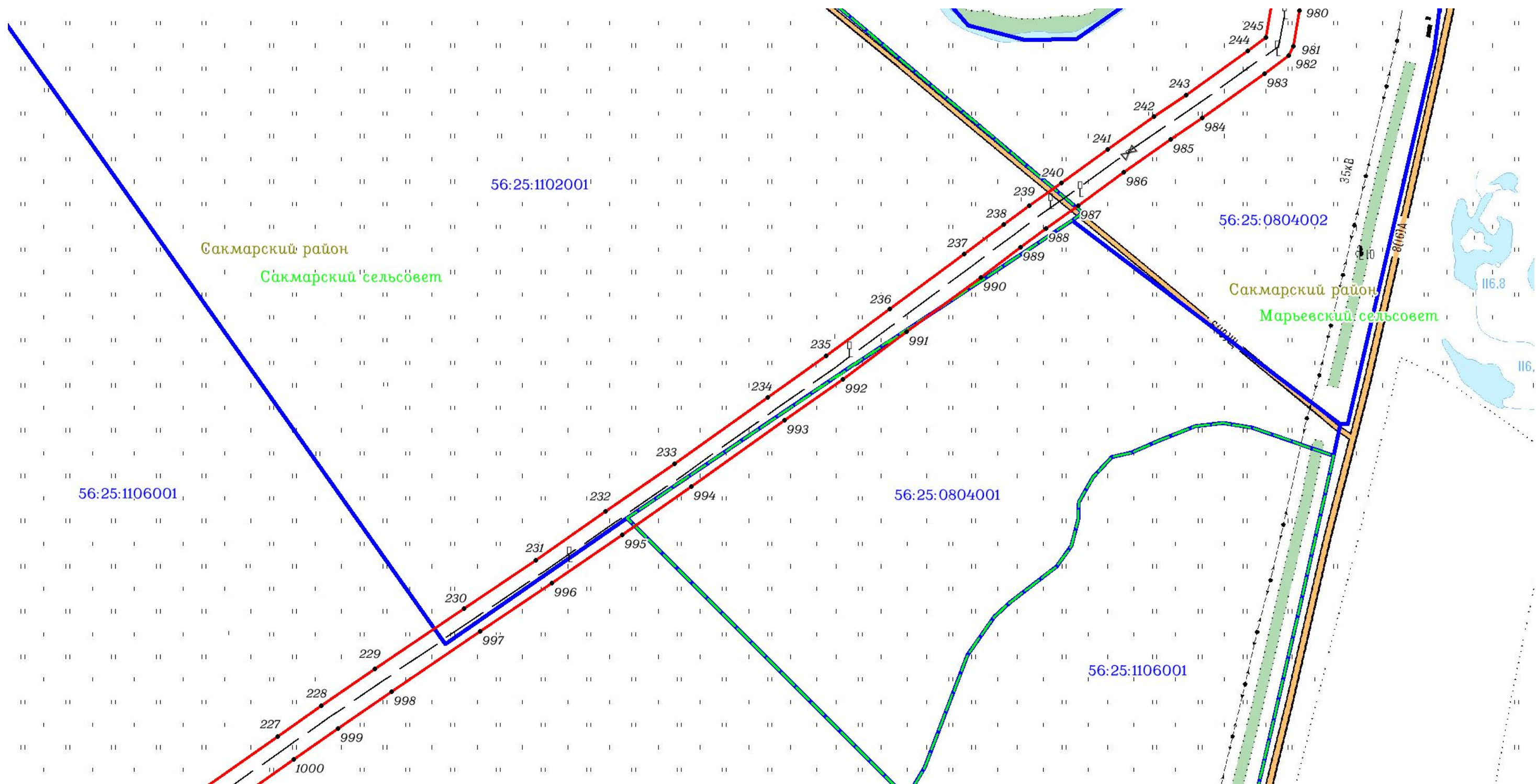
Используемые условные знаки и обозначения: приведены на отдельной странице в конце раздела.

ОПИСАНИЕ МЕСТОПОЛОЖЕНИЯ ГРАНИЦ

Публичный сервитут для использования земель и (или) земельных участков в целях эксплуатации существующего трубопровода для продуктов переработки нефти и газа федерального значения: Линейное сооружение - конденсатопровод "Оренбург-Салават-Уфа 2-я нитка"
(наименование объекта, местоположение границ которого описано)

Схема расположения границ публичного сервитута

Выносной лист №19



Масштаб 1:7000

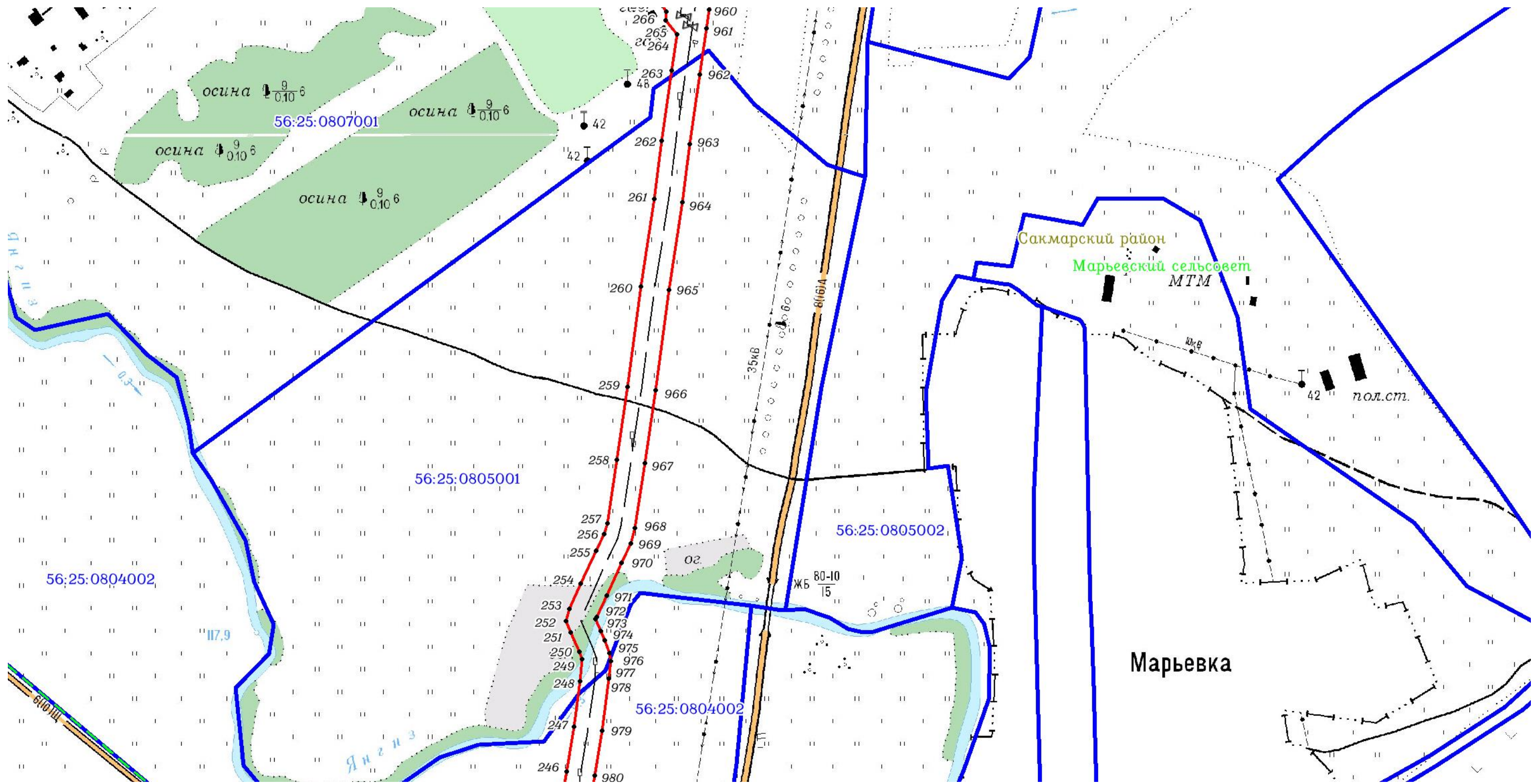
Используемые условные знаки и обозначения: приведены на отдельной странице в конце раздела.

ОПИСАНИЕ МЕСТОПОЛОЖЕНИЯ ГРАНИЦ

Публичный сервитут для использования земель и (или) земельных участков в целях эксплуатации существующего трубопровода для продуктов переработки нефти и газа федерального значения: Линейное сооружение - конденсатопровод "Оренбург-Салават-Уфа 2-я нитка"
(наименование объекта, местоположение границ которого описано)

Схема расположения границ публичного сервитута

Выносной лист №20



Масштаб 1:7000

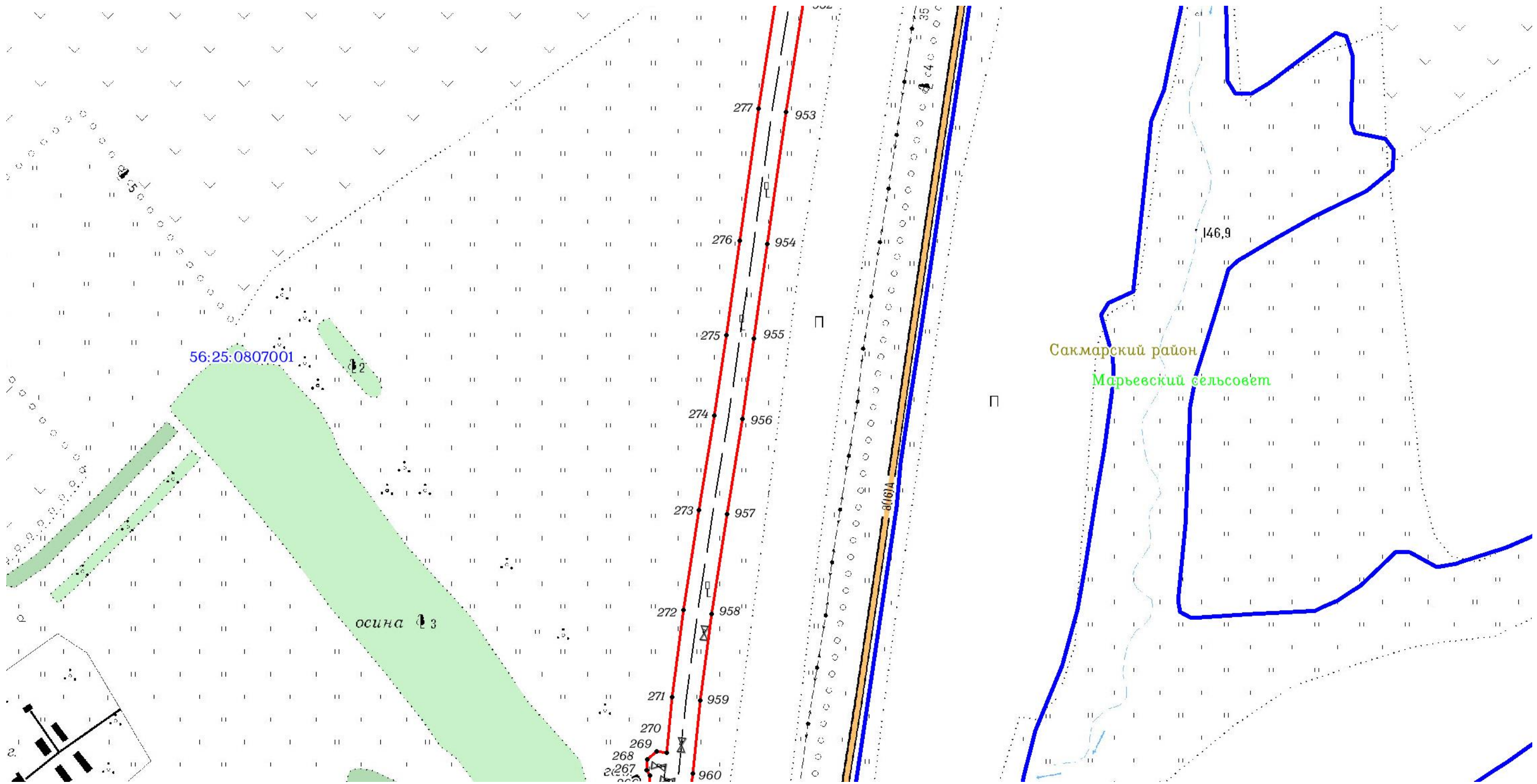
Используемые условные знаки и обозначения: приведены на отдельной странице в конце раздела.

ОПИСАНИЕ МЕСТОПОЛОЖЕНИЯ ГРАНИЦ

Публичный сервитут для использования земель и (или) земельных участков в целях эксплуатации существующего трубопровода для продуктов переработки нефти и газа федерального значения: Линейное сооружение - конденсатопровод "Оренбург-Салават-Уфа 2-я нитка"
(наименование объекта, местоположение границ которого описано)

Схема расположения границ публичного сервитута

Выносной лист №21



Масштаб 1:7000

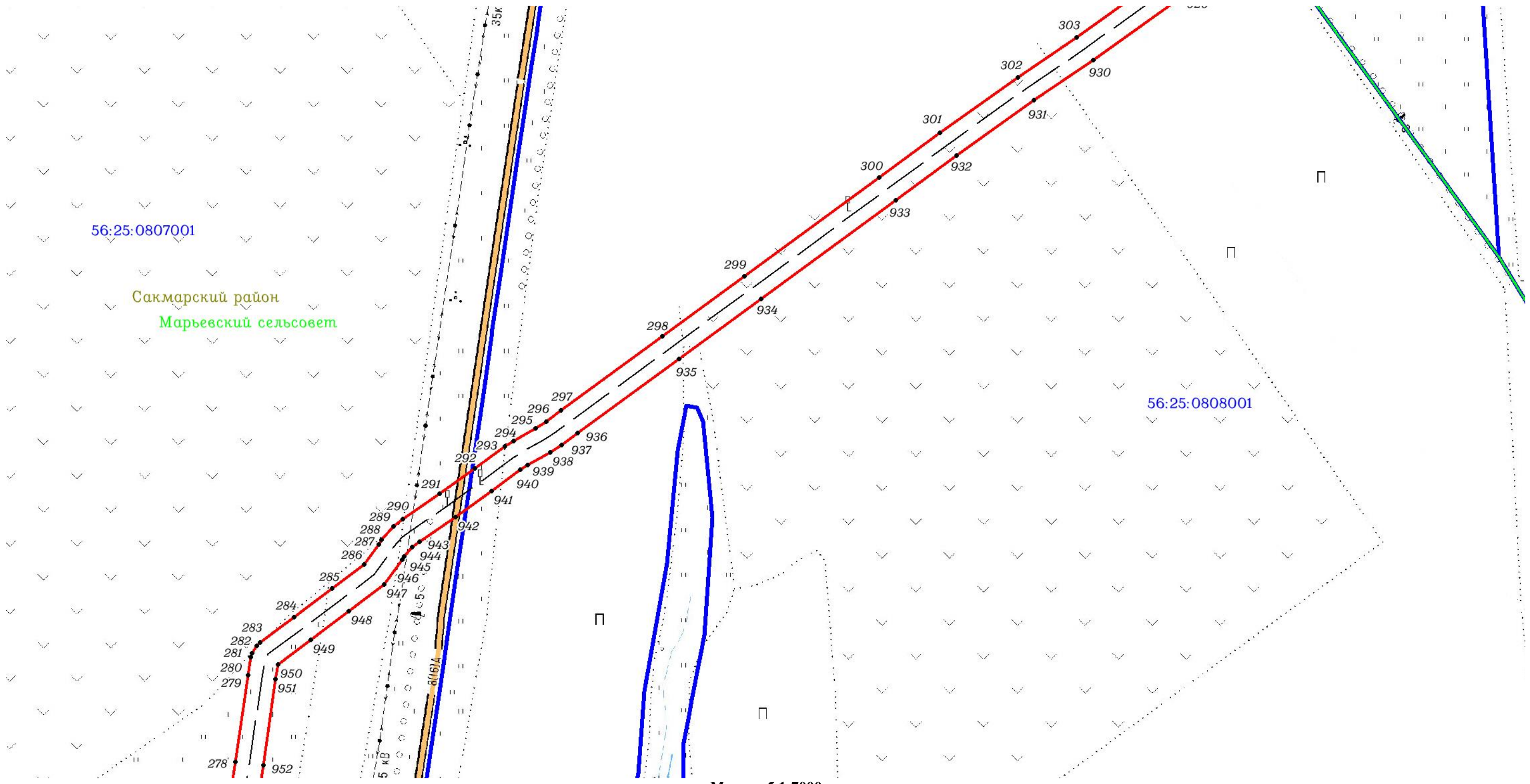
Используемые условные знаки и обозначения: приведены на отдельной странице в конце раздела.

ОПИСАНИЕ МЕСТОПОЛОЖЕНИЯ ГРАНИЦ

Публичный сервитут для использования земель и (или) земельных участков в целях эксплуатации существующего трубопровода для продуктов переработки нефти и газа федерального значения: Линейное сооружение - конденсатопровод "Оренбург-Салават-Уфа 2-я нитка"
(наименование объекта, местоположение границ которого описано)

Схема расположения границ публичного сервитута

Выносной лист №22



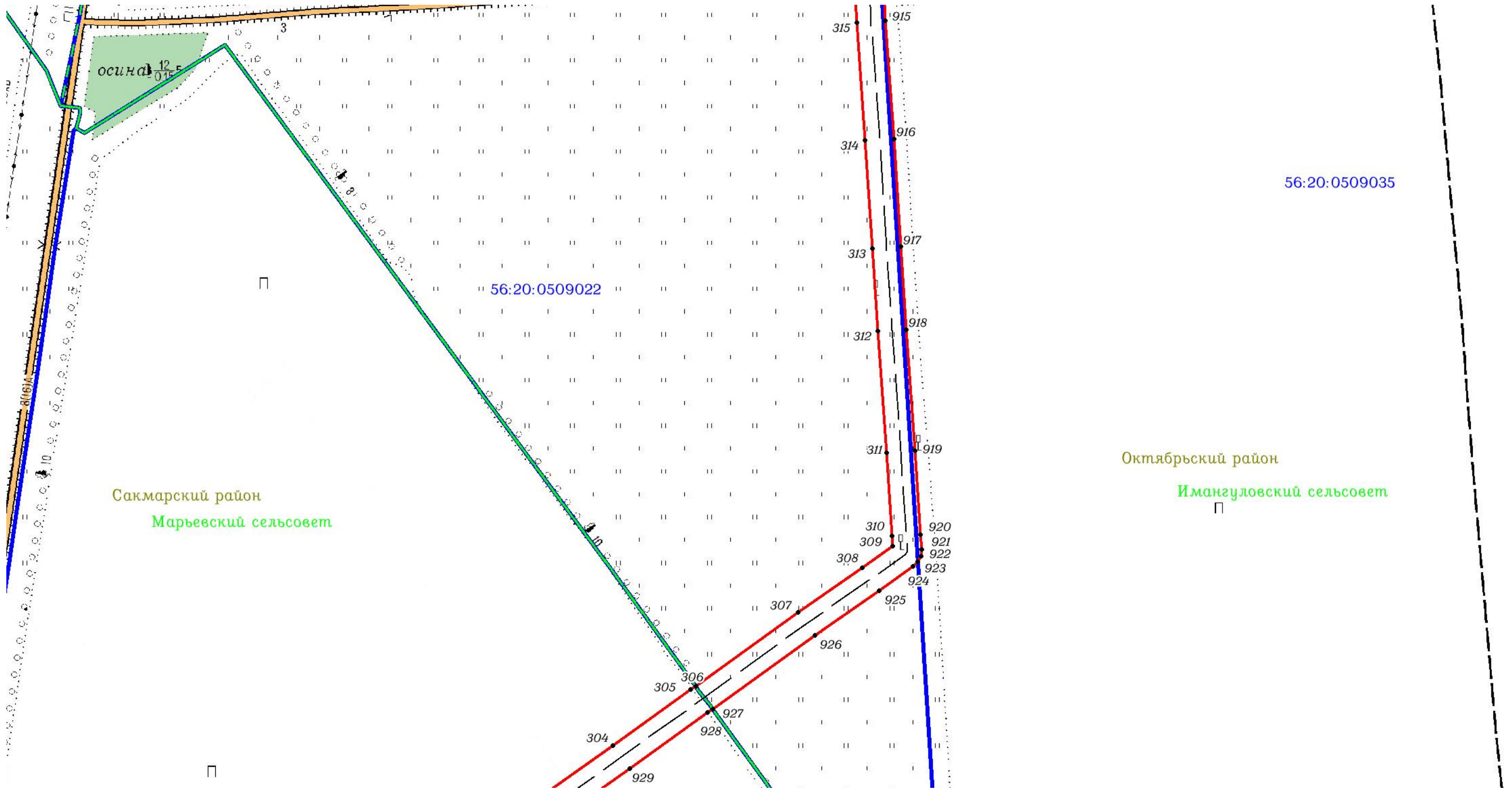
Используемые условные знаки и обозначения: приведены на отдельной странице в конце раздела.

ОПИСАНИЕ МЕСТОПОЛОЖЕНИЯ ГРАНИЦ

Публичный сервитут для использования земель и (или) земельных участков в целях эксплуатации существующего трубопровода для продуктов переработки нефти и газа федерального значения: Линейное сооружение - конденсатопровод "Оренбург-Салават-Уфа 2-я нитка"
(наименование объекта, местоположение границ которого описано)

Схема расположения границ публичного сервитута

Выносной лист №23



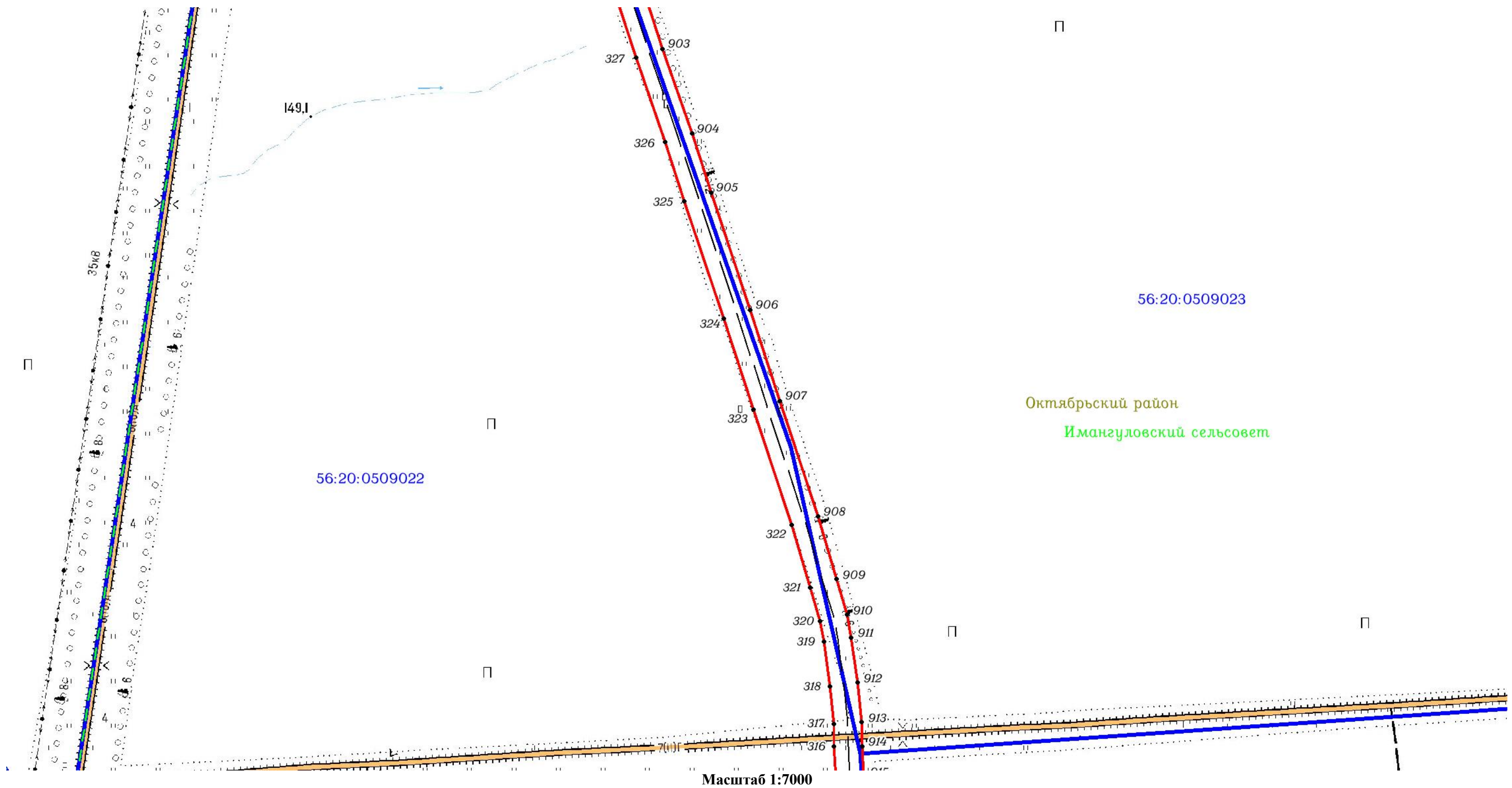
Используемые условные знаки и обозначения: приведены на отдельной странице в конце раздела.

ОПИСАНИЕ МЕСТОПОЛОЖЕНИЯ ГРАНИЦ

Публичный сервитут для использования земель и (или) земельных участков в целях эксплуатации существующего трубопровода для продуктов переработки нефти и газа федерального значения: Линейное сооружение - конденсатопровод "Оренбург-Салават-Уфа 2-я нитка"
(наименование объекта, местоположение границ которого описано)

Схема расположения границ публичного сервитута

Выносной лист №24

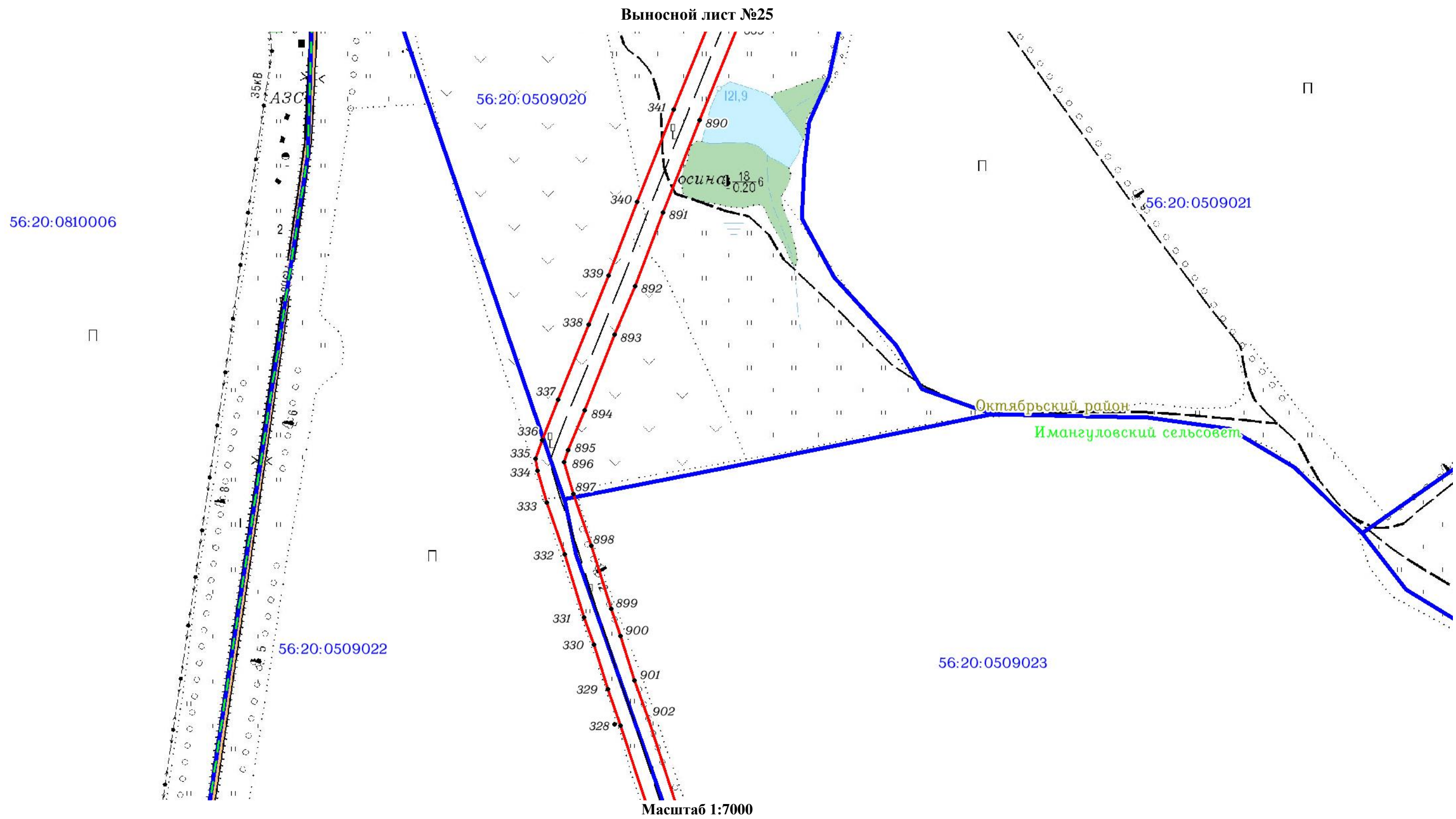


Используемые условные знаки и обозначения: приведены на отдельной странице в конце раздела.

ОПИСАНИЕ МЕСТОПОЛОЖЕНИЯ ГРАНИЦ

Публичный сервитут для использования земель и (или) земельных участков в целях эксплуатации существующего трубопровода для продуктов переработки нефти и газа федерального значения: Линейное сооружение - конденсатопровод "Оренбург-Салават-Уфа 2-я нитка"
(наименование объекта, местоположение границ которого описано)

Схема расположения границ публичного сервитута



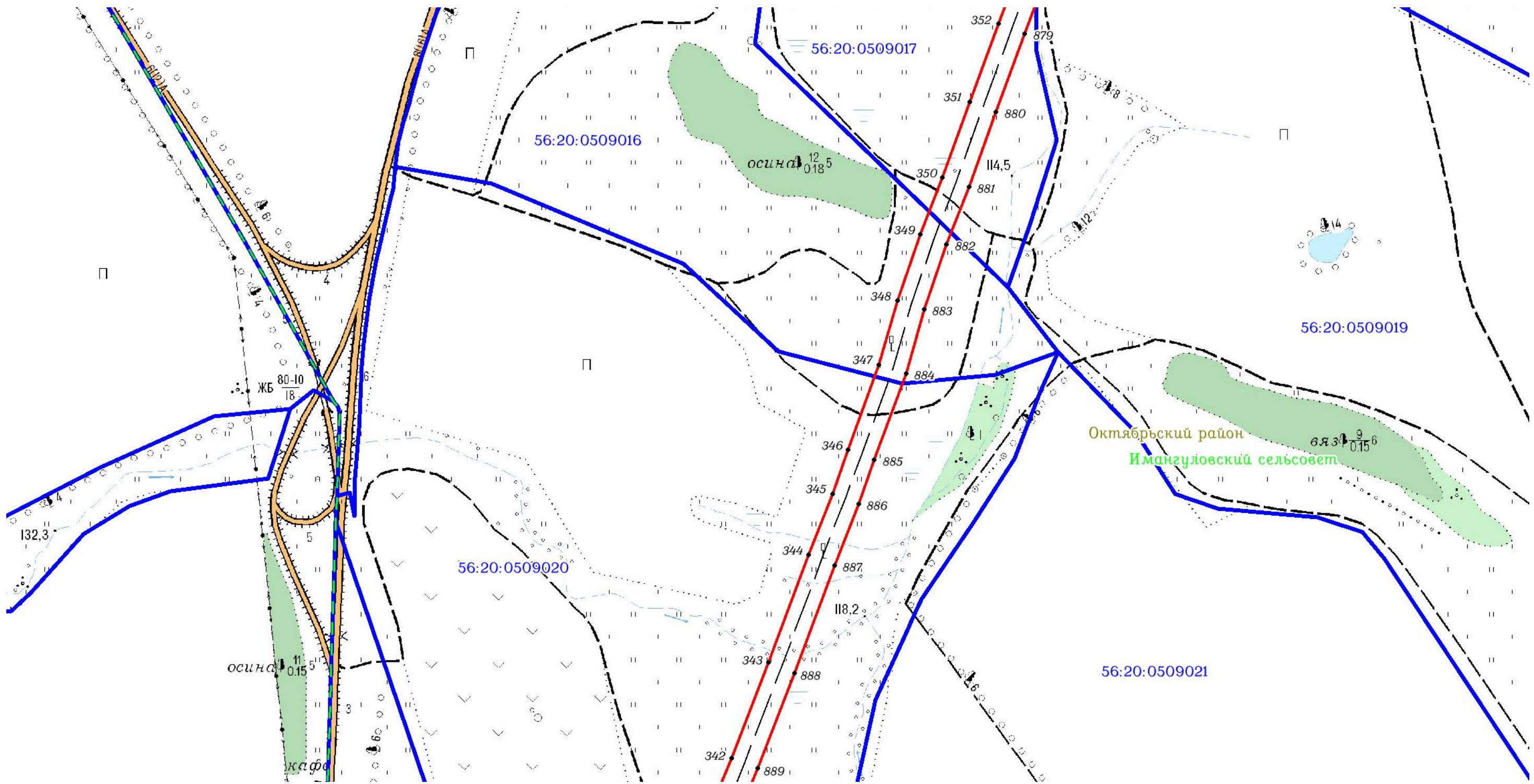
Используемые условные знаки и обозначения: приведены на отдельной странице в конце раздела.

ОПИСАНИЕ МЕСТОПОЛОЖЕНИЯ ГРАНИЦ

Публичный сервитут для использования земель и (или) земельных участков в целях эксплуатации существующего трубопровода для продуктов переработки нефти и газа федерального значения: Линейное сооружение - конденсатопровод "Оренбург-Салават-Уфа 2-я нитка"
(наименование объекта, местоположение границ которого описано)

Схема расположения границ публичного сервитута

Выносной лист №26



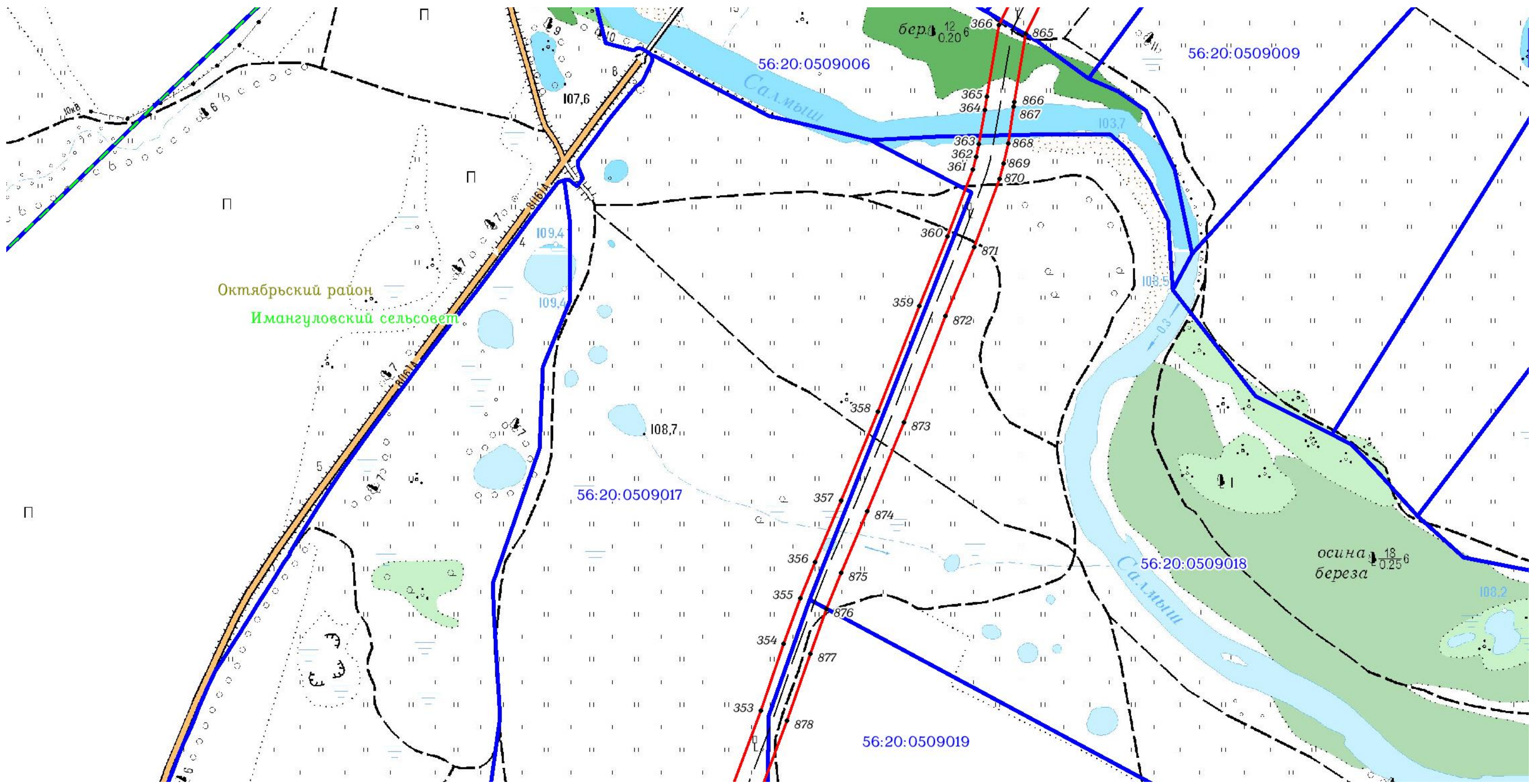
Используемые условные знаки и обозначения: приведены на отдельной странице в конце раздела.

ОПИСАНИЕ МЕСТОПОЛОЖЕНИЯ ГРАНИЦ

Публичный сервитут для использования земель и (или) земельных участков в целях эксплуатации существующего трубопровода для продуктов переработки нефти и газа федерального значения: Линейное сооружение - конденсатопровод "Оренбург-Салават-Уфа 2-я нитка"
(наименование объекта, местоположение границ которого описано)

Схема расположения границ публичного сервитута

Выносной лист №27



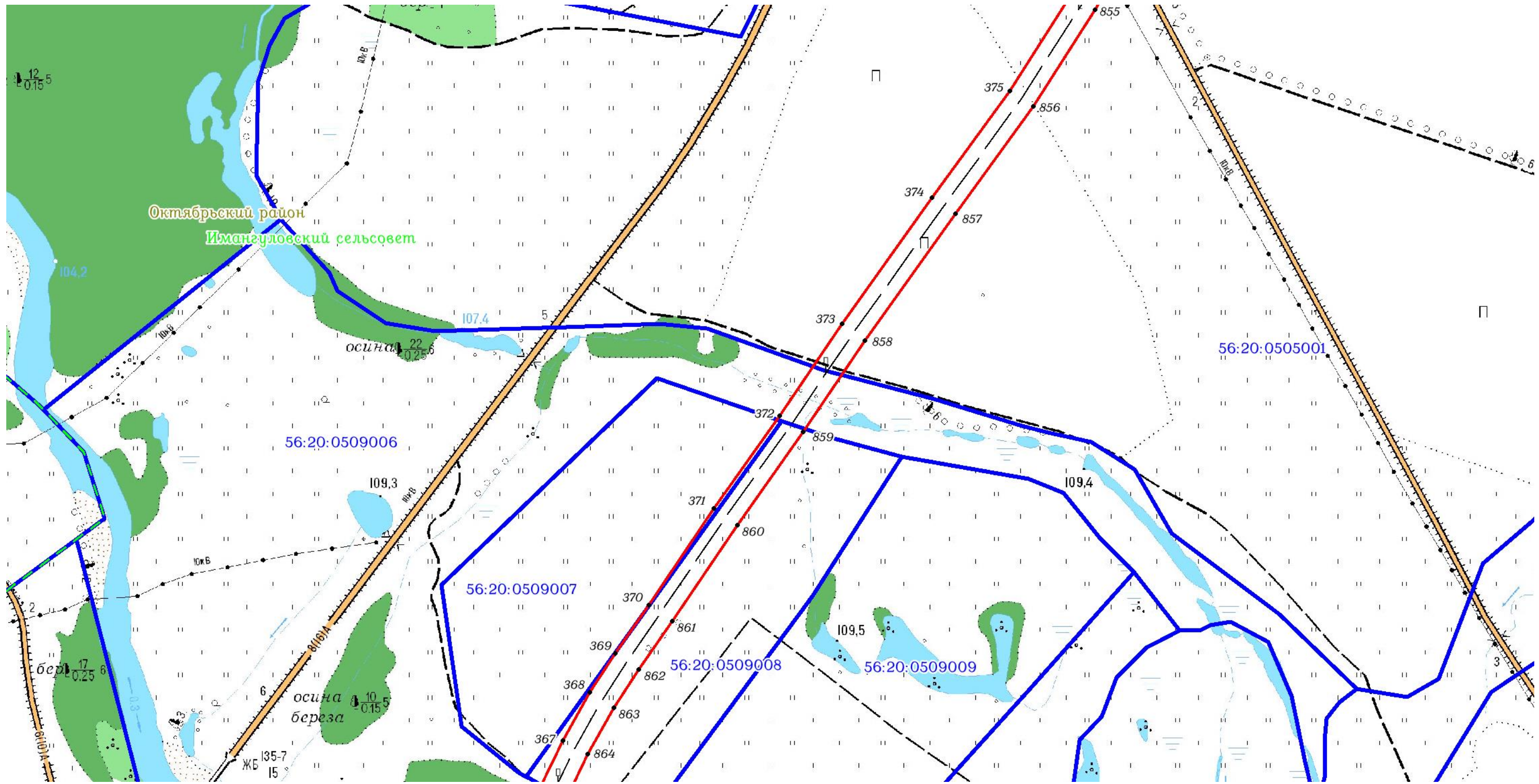
Используемые условные знаки и обозначения: приведены на отдельной странице в конце раздела.

ОПИСАНИЕ МЕСТОПОЛОЖЕНИЯ ГРАНИЦ

Публичный сервитут для использования земель и (или) земельных участков в целях эксплуатации существующего трубопровода для продуктов переработки нефти и газа федерального значения: Линейное сооружение - конденсатопровод "Оренбург-Салават-Уфа 2-я нитка"
(наименование объекта, местоположение границ которого описано)

Схема расположения границ публичного сервитута

Выносной лист №28



Масштаб 1:7000

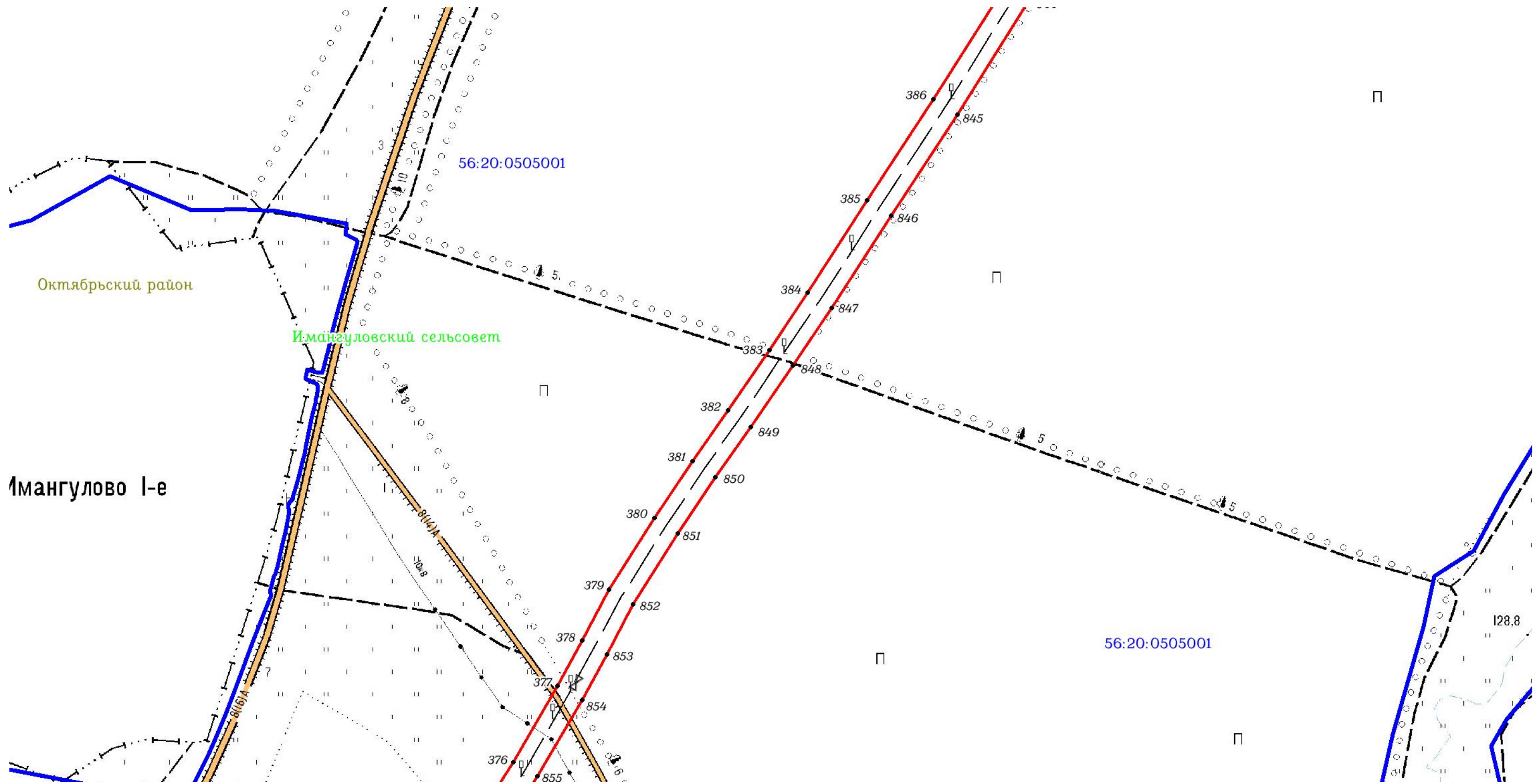
Используемые условные знаки и обозначения: приведены на отдельной странице в конце раздела.

ОПИСАНИЕ МЕСТОПОЛОЖЕНИЯ ГРАНИЦ

Публичный сервитут для использования земель и (или) земельных участков в целях эксплуатации существующего трубопровода для продуктов переработки нефти и газа федерального значения: Линейное сооружение - конденсатопровод "Оренбург-Салават-Уфа 2-я нитка"
(наименование объекта, местоположение границ которого описано)

Схема расположения границ публичного сервитута

Выносной лист №29



Масштаб 1:7000

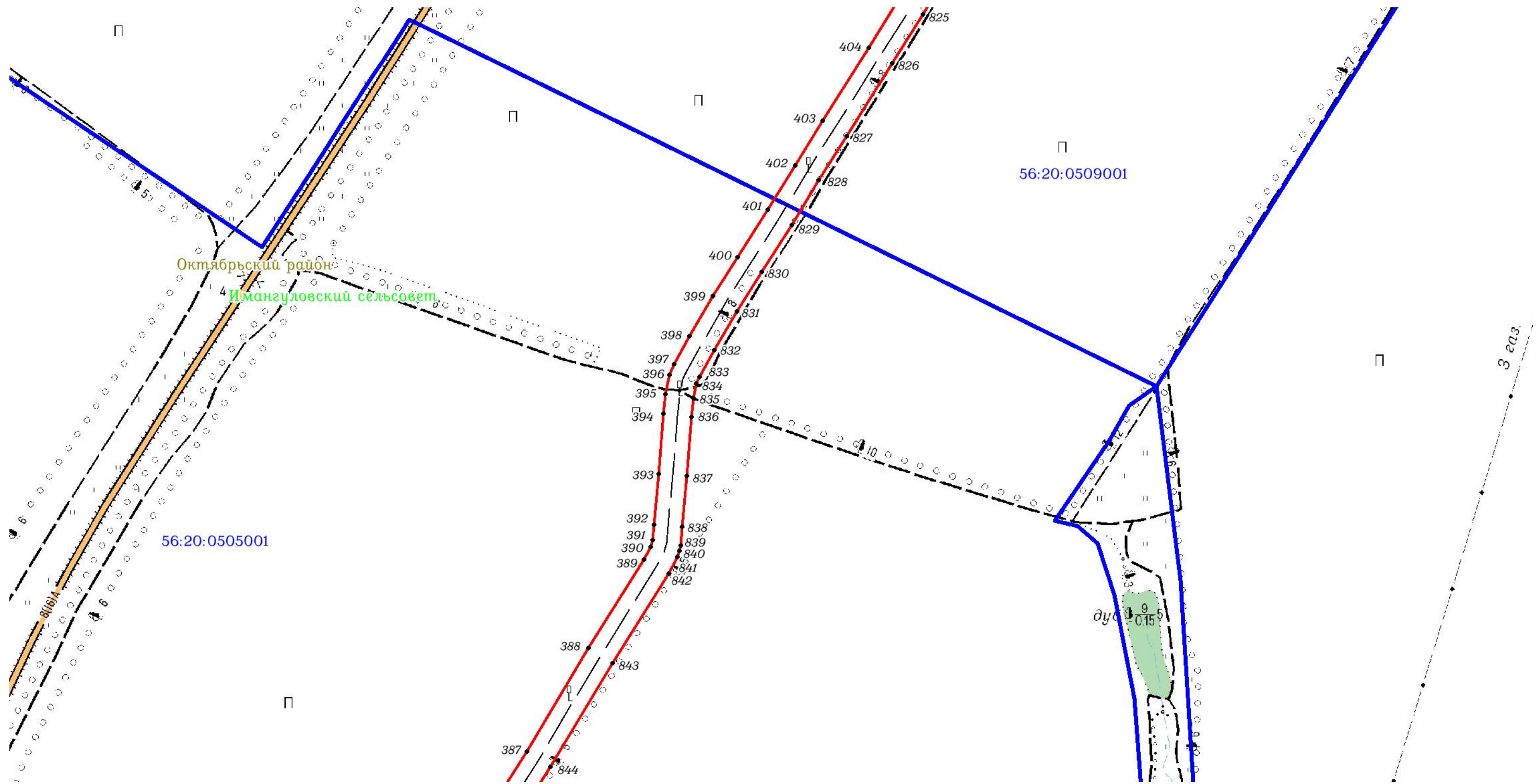
Используемые условные знаки и обозначения: приведены на отдельной странице в конце раздела.

ОПИСАНИЕ МЕСТОПОЛОЖЕНИЯ ГРАНИЦ

Публичный сервитут для использования земель и (или) земельных участков в целях эксплуатации существующего трубопровода для продуктов переработки нефти и газа федерального значения: Линейное сооружение - конденсатопровод "Оренбург-Салават-Уфа 2-я нитка"
(наименование объекта, местоположение границ которого описано)

Схема расположения границ публичного сервитута

Выносной лист №30



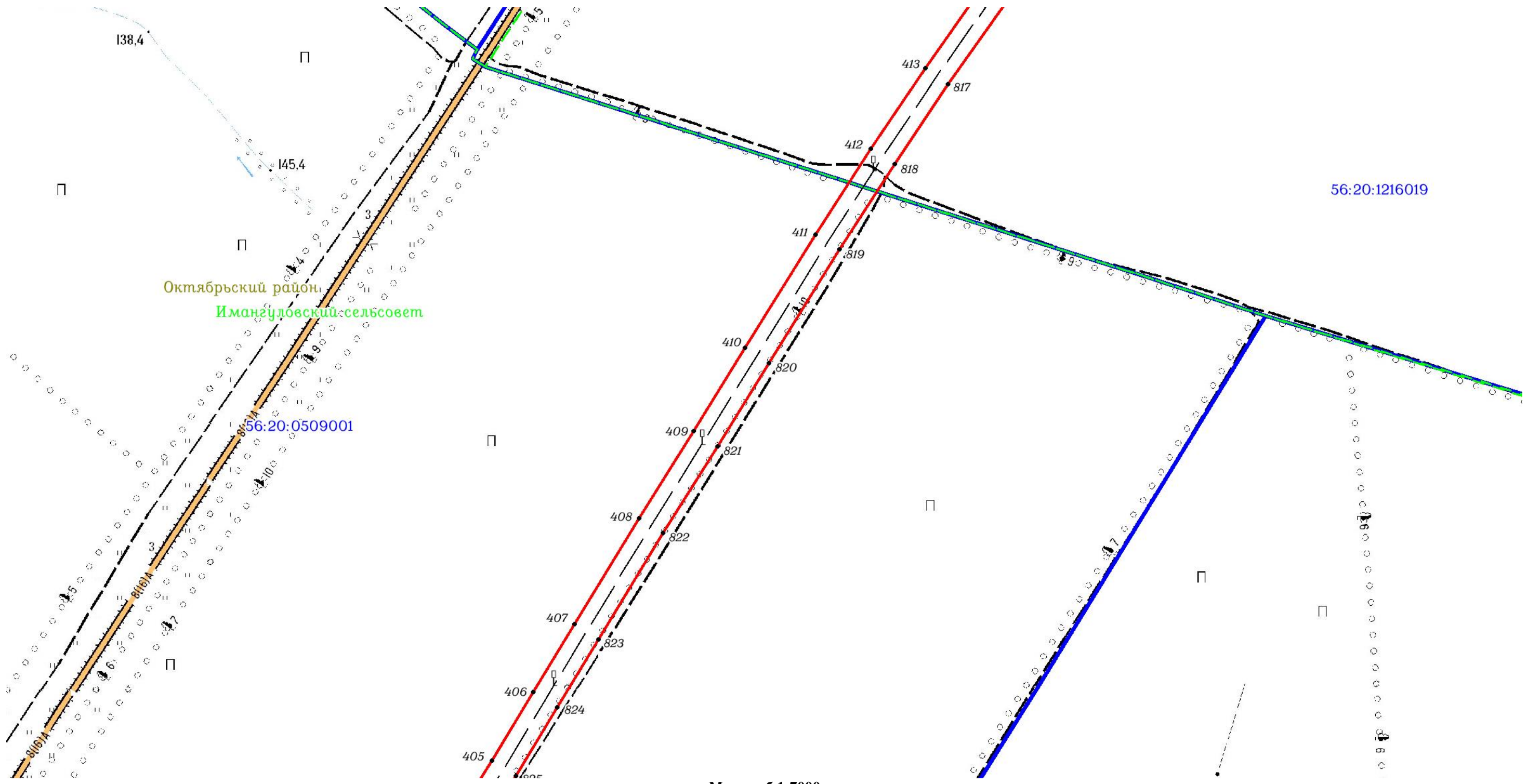
Используемые условные знаки и обозначения: приведены на отдельной странице в конце раздела.

ОПИСАНИЕ МЕСТОПОЛОЖЕНИЯ ГРАНИЦ

Публичный сервитут для использования земель и (или) земельных участков в целях эксплуатации существующего трубопровода для продуктов переработки нефти и газа федерального значения: Линейное сооружение - конденсатопровод "Оренбург-Салават-Уфа 2-я нитка"
(наименование объекта, местоположение границ которого описано)

Схема расположения границ публичного сервитута

Выносной лист №31



Масштаб 1:7000

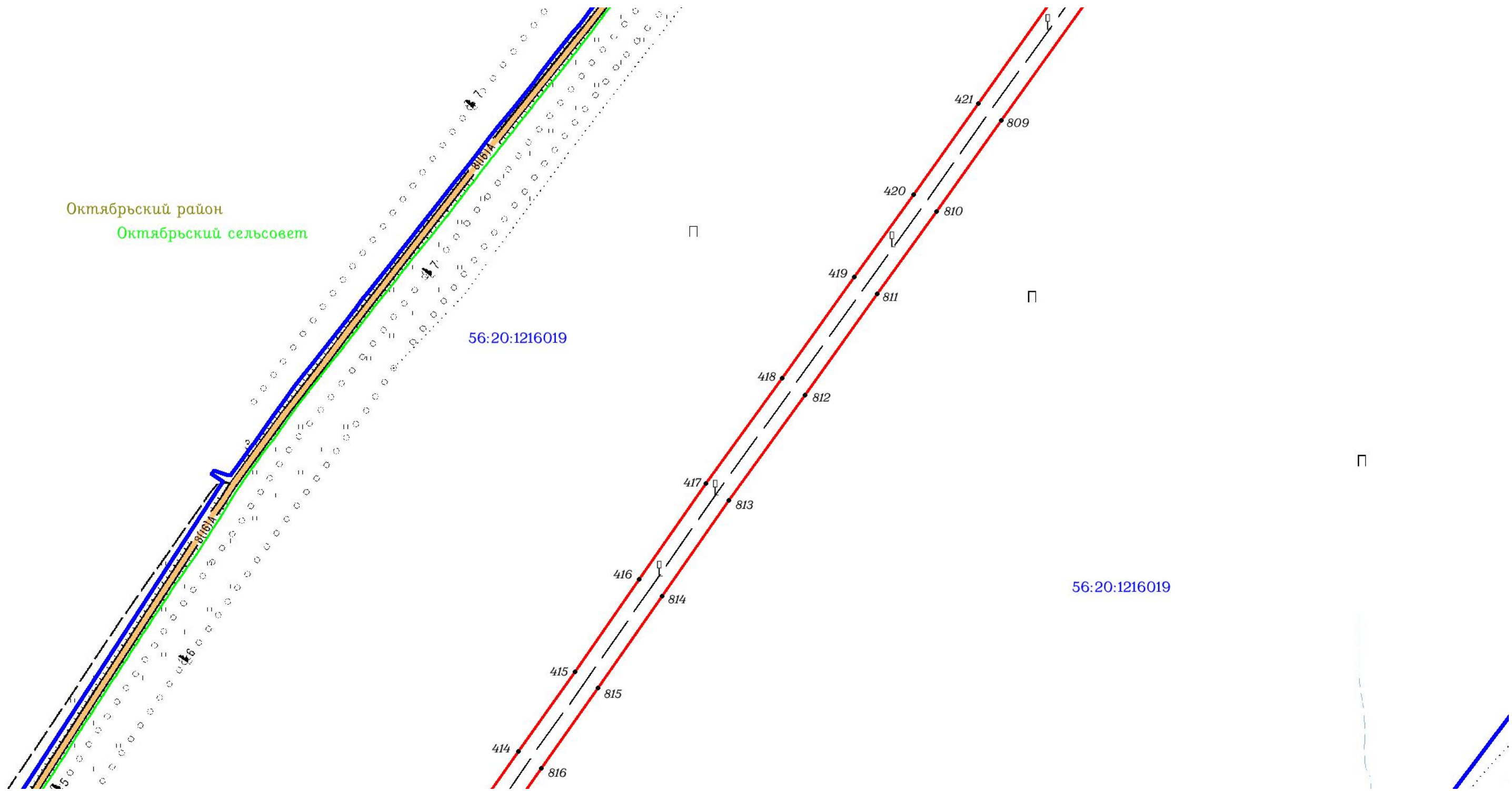
Используемые условные знаки и обозначения: приведены на отдельной странице в конце раздела.

ОПИСАНИЕ МЕСТОПОЛОЖЕНИЯ ГРАНИЦ

Публичный сервитут для использования земель и (или) земельных участков в целях эксплуатации существующего трубопровода для продуктов переработки нефти и газа федерального значения: Линейное сооружение - конденсатопровод "Оренбург-Салават-Уфа 2-я нитка"
(наименование объекта, местоположение границ которого описано)

Схема расположения границ публичного сервитута

Выносной лист №32



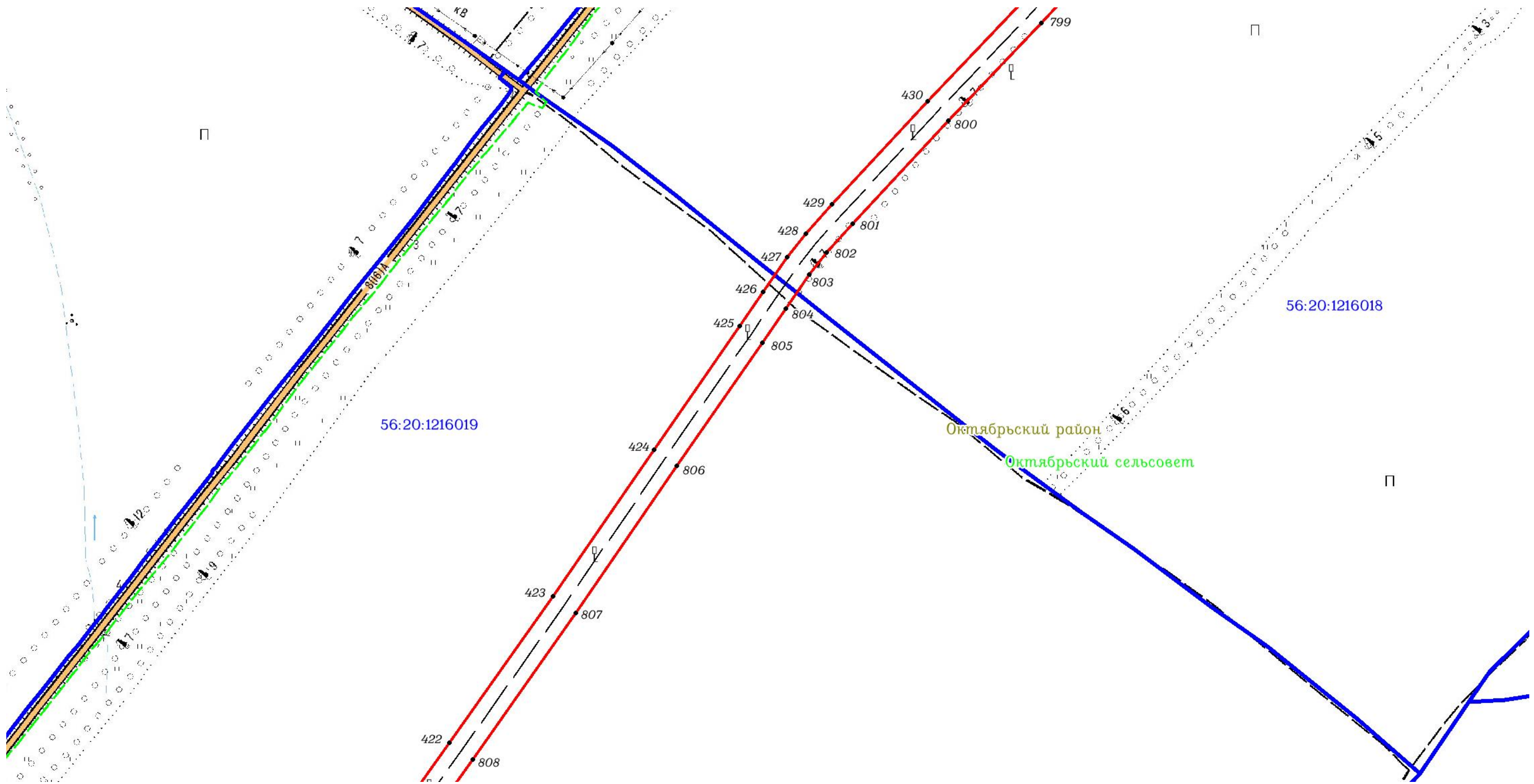
Используемые условные знаки и обозначения: приведены на отдельной странице в конце раздела.

ОПИСАНИЕ МЕСТОПОЛОЖЕНИЯ ГРАНИЦ

Публичный сервитут для использования земель и (или) земельных участков в целях эксплуатации существующего трубопровода для продуктов переработки нефти и газа федерального значения: Линейное сооружение - конденсатопровод "Оренбург-Салават-Уфа 2-я нитка"
(наименование объекта, местоположение границ которого описано)

Схема расположения границ публичного сервитута

Выносной лист №33



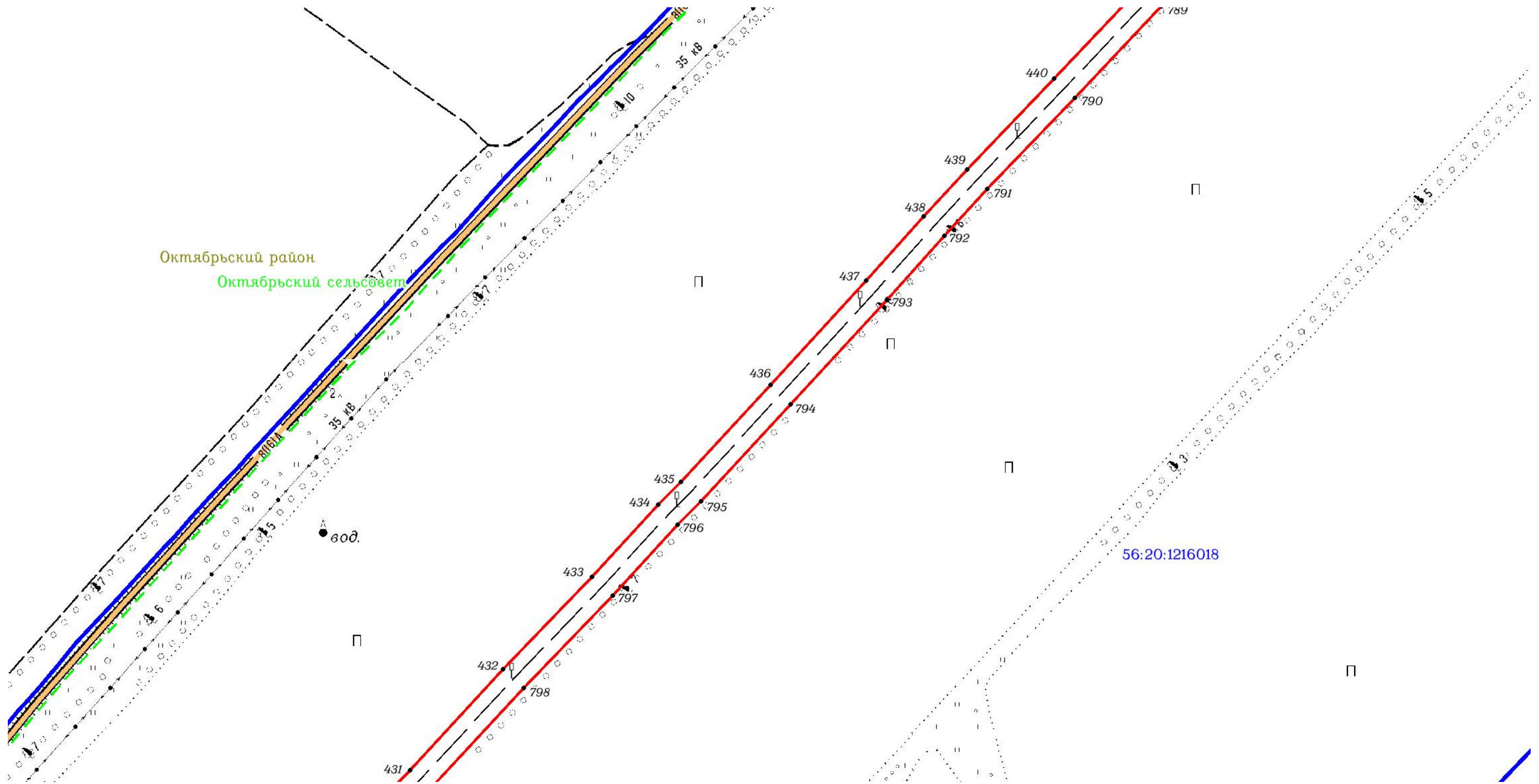
Используемые условные знаки и обозначения: приведены на отдельной странице в конце раздела.

ОПИСАНИЕ МЕСТОПОЛОЖЕНИЯ ГРАНИЦ

Публичный сервитут для использования земель и (или) земельных участков в целях эксплуатации существующего трубопровода для продуктов переработки нефти и газа федерального значения: Линейное сооружение - конденсатопровод "Оренбург-Салават-Уфа 2-я нитка"
(наименование объекта, местоположение границ которого описано)

Схема расположения границ публичного сервитута

Выносной лист №34



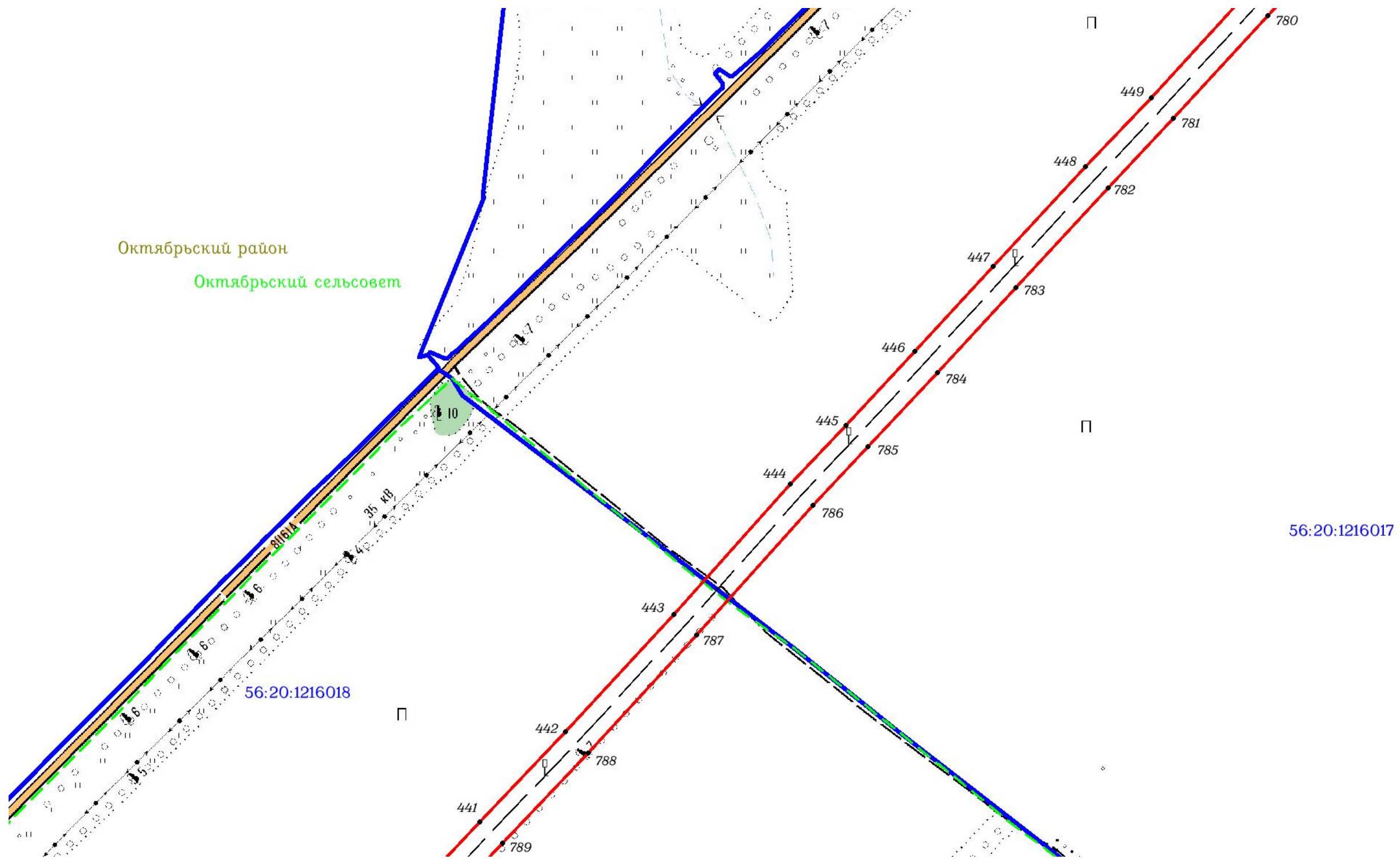
Используемые условные знаки и обозначения: приведены на отдельной странице в конце раздела.

ОПИСАНИЕ МЕСТОПОЛОЖЕНИЯ ГРАНИЦ

Публичный сервитут для использования земель и (или) земельных участков в целях эксплуатации существующего трубопровода для продуктов переработки нефти и газа федерального значения: Линейное сооружение - конденсатопровод "Оренбург-Салават-Уфа 2-я нитка"
(наименование объекта, местоположение границ которого описано)

Схема расположения границ публичного сервитута

Выносной лист №35



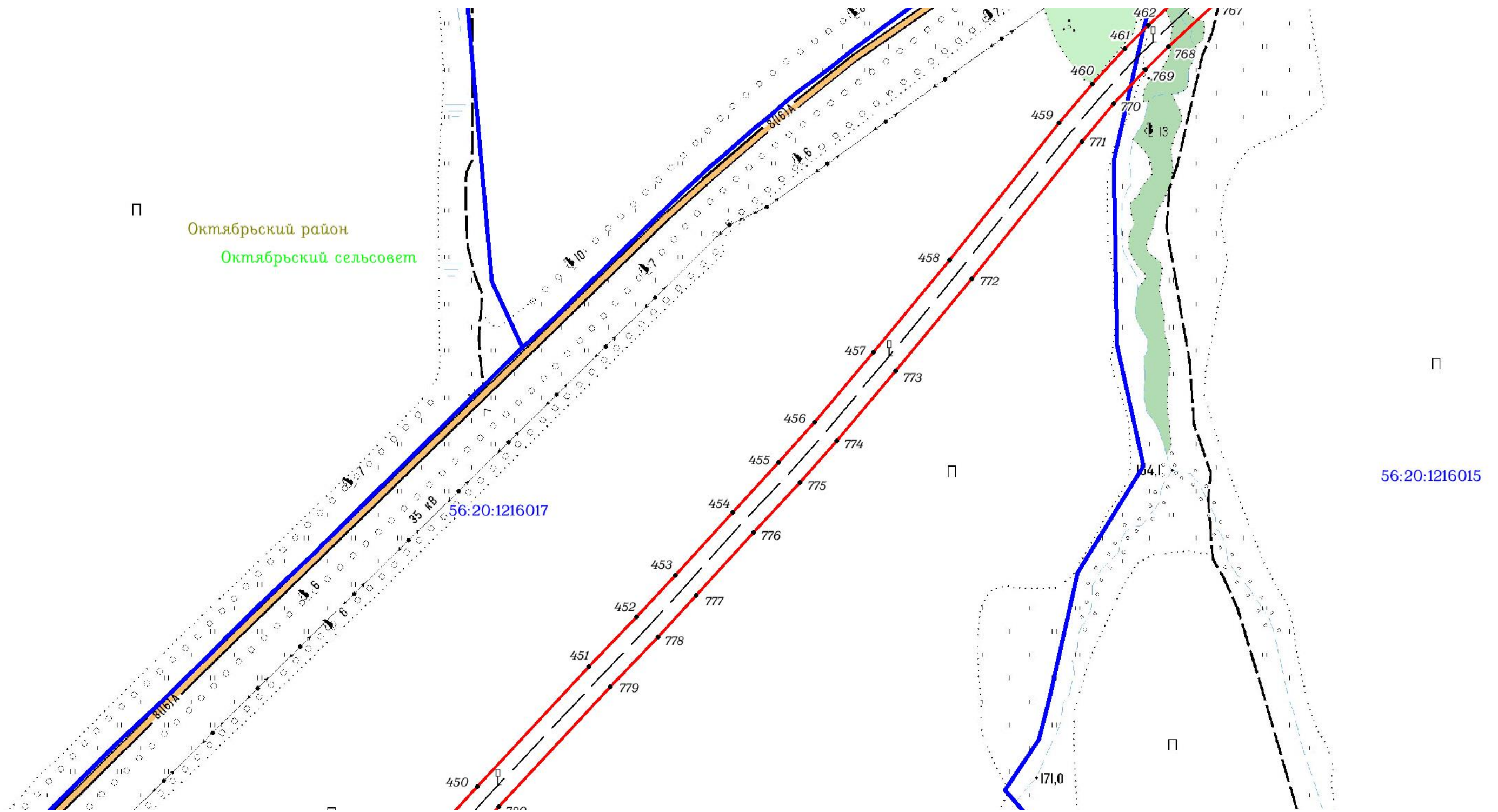
Используемые условные знаки и обозначения: приведены на отдельной странице в конце раздела.

ОПИСАНИЕ МЕСТОПОЛОЖЕНИЯ ГРАНИЦ

Публичный сервитут для использования земель и (или) земельных участков в целях эксплуатации существующего трубопровода для продуктов переработки нефти и газа федерального значения: Линейное сооружение - конденсатопровод "Оренбург-Салават-Уфа 2-я нитка"
(наименование объекта, местоположение границ которого описано)

Схема расположения границ публичного сервитута

Выносной лист №36



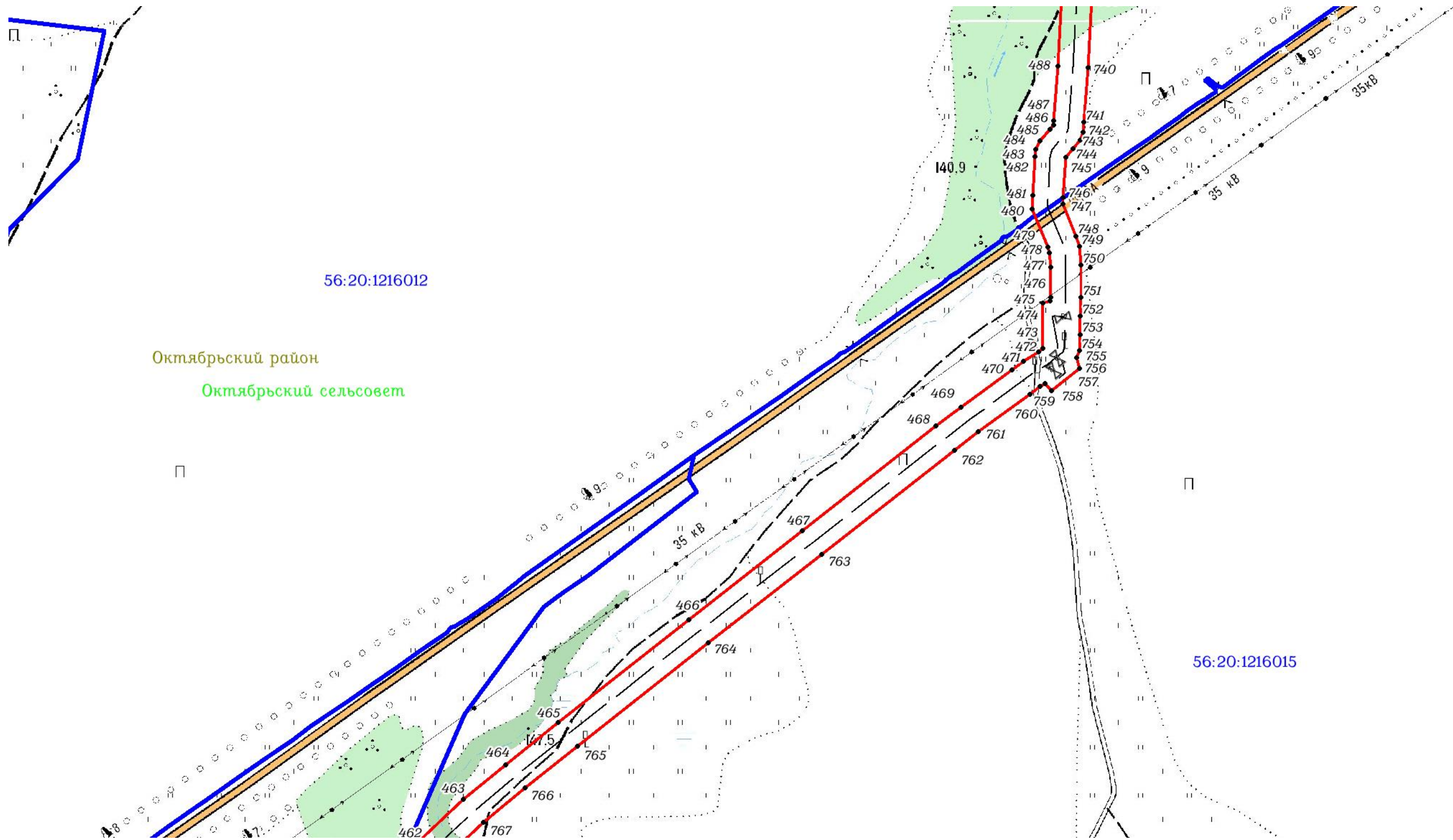
Используемые условные знаки и обозначения: приведены на отдельной странице в конце раздела.

ОПИСАНИЕ МЕСТОПОЛОЖЕНИЯ ГРАНИЦ

Публичный сервитут для использования земель и (или) земельных участков в целях эксплуатации существующего трубопровода для продуктов переработки нефти и газа федерального значения: Линейное сооружение - конденсатопровод "Оренбург-Салават-Уфа 2-я нитка"
(наименование объекта, местоположение границ которого описано)

Схема расположения границ публичного сервитута

Выносной лист №37



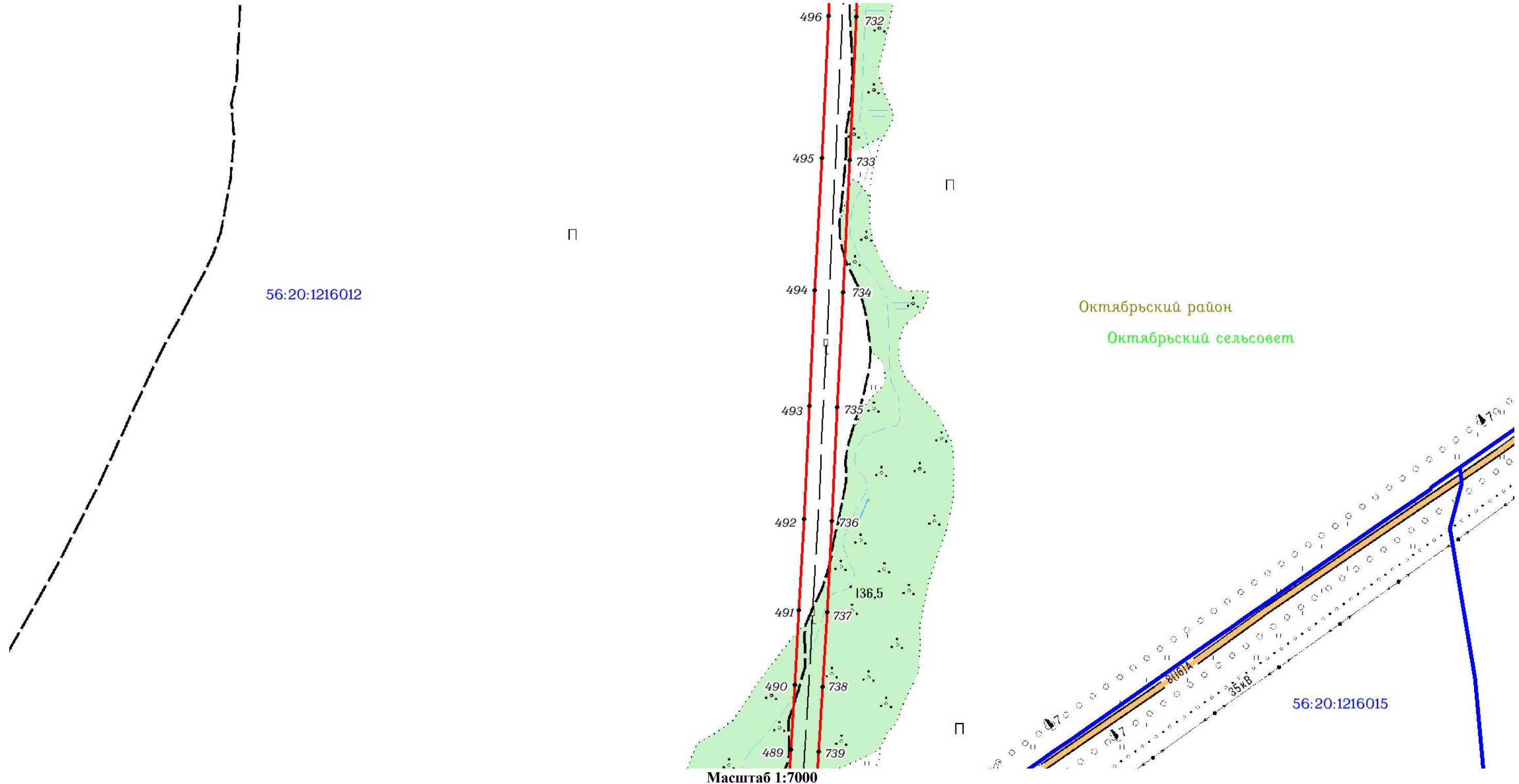
Используемые условные знаки и обозначения: приведены на отдельной странице в конце раздела.

ОПИСАНИЕ МЕСТОПОЛОЖЕНИЯ ГРАНИЦ

Публичный сервитут для использования земель и (или) земельных участков в целях эксплуатации существующего трубопровода для продуктов переработки нефти и газа федерального значения: Линейное сооружение - конденсатопровод "Оренбург-Салават-Уфа 2-я нитка"
(наименование объекта, местоположение границ которого описано)

Схема расположения границ публичного сервитута

Выносной лист №38



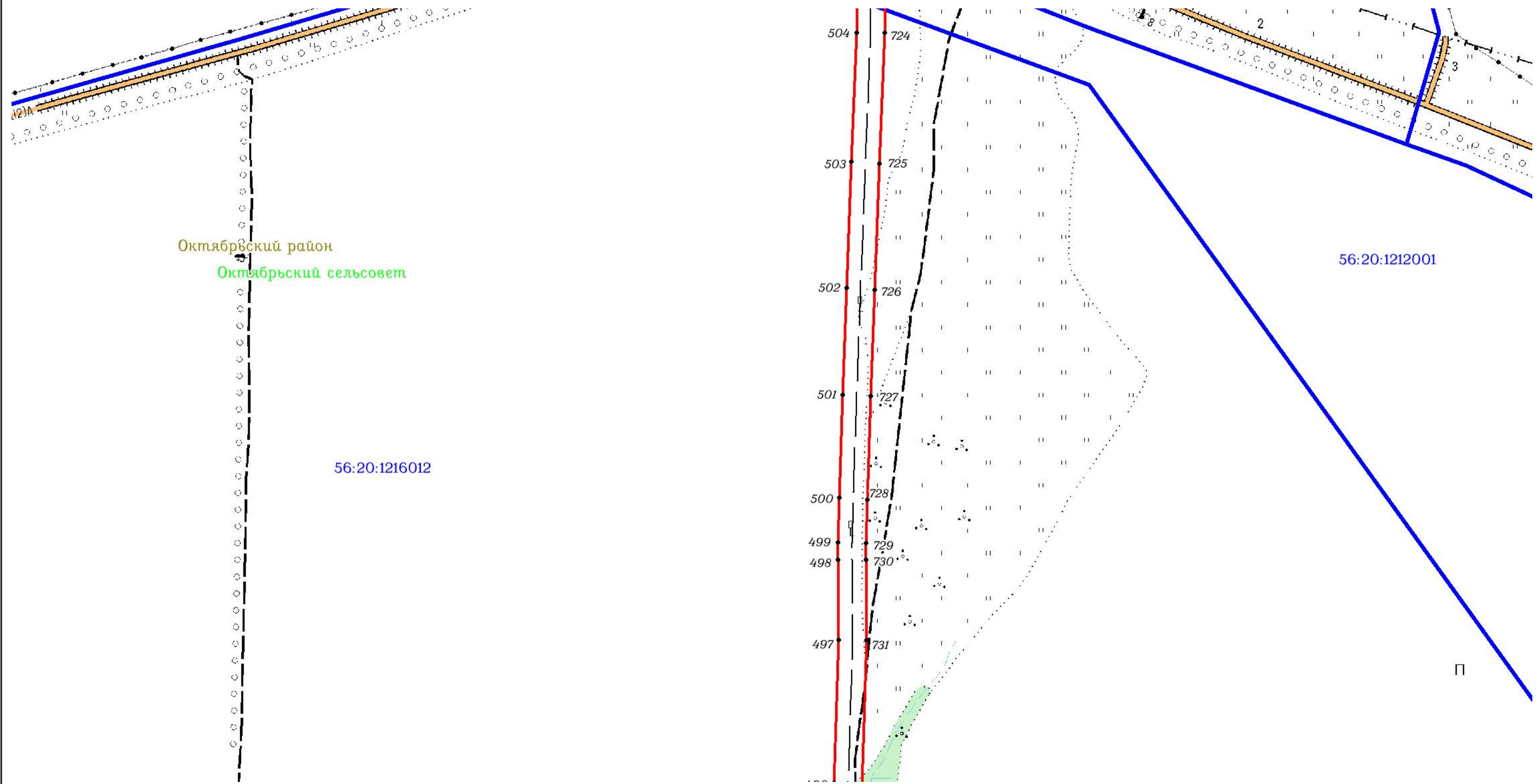
Используемые условные знаки и обозначения: приведены на отдельной странице в конце раздела.

ОПИСАНИЕ МЕСТОПОЛОЖЕНИЯ ГРАНИЦ

Публичный сервитут для использования земель и (или) земельных участков в целях эксплуатации существующего трубопровода для продуктов переработки нефти и газа федерального значения: Линейное сооружение - конденсатопровод "Оренбург-Салават-Уфа 2-я нитка"
(наименование объекта, местоположение границ которого описано)

Схема расположения границ публичного сервитута

Выносной лист №39



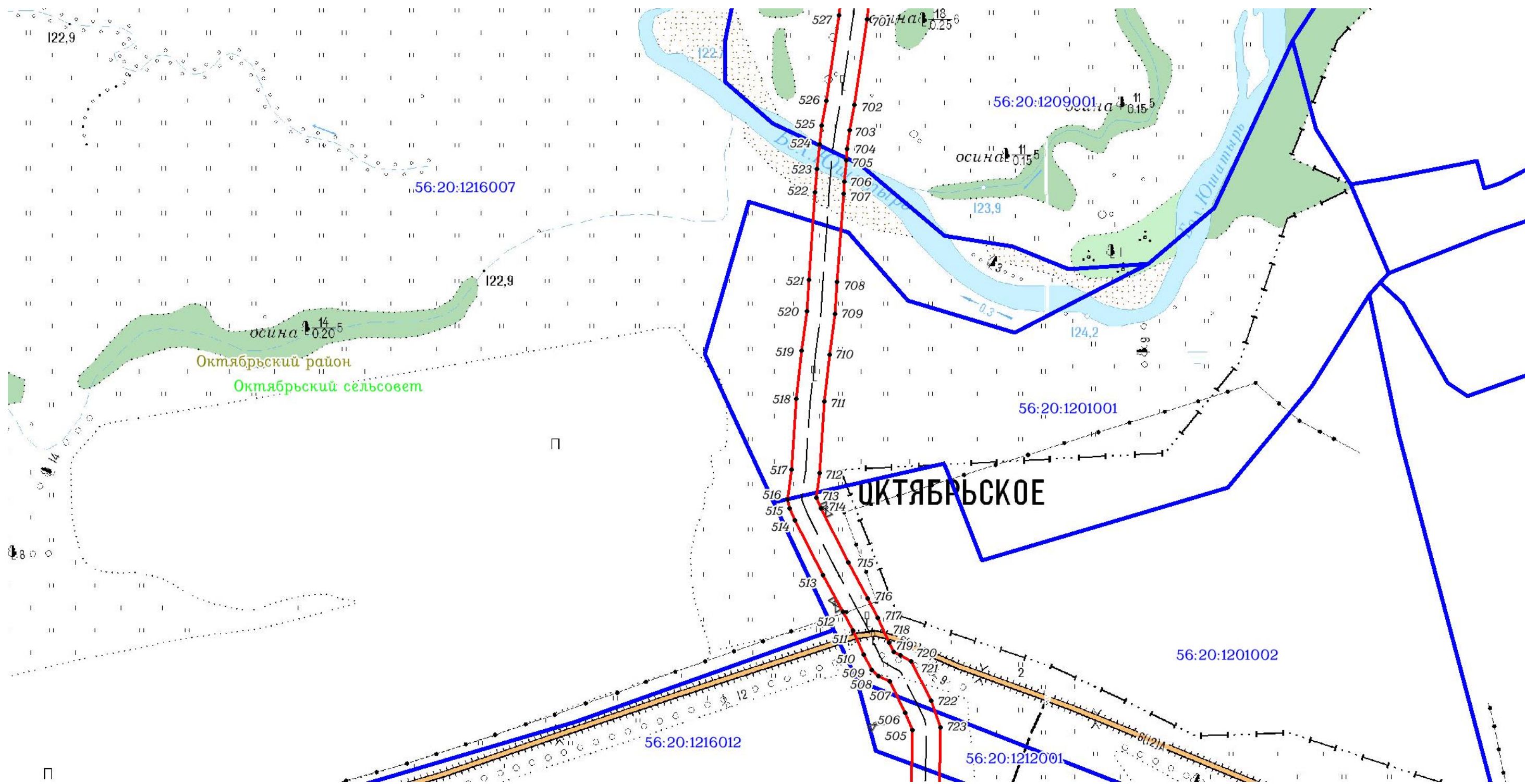
Используемые условные знаки и обозначения: приведены на отдельной странице в конце раздела.

ОПИСАНИЕ МЕСТОПОЛОЖЕНИЯ ГРАНИЦ

Публичный сервитут для использования земель и (или) земельных участков в целях эксплуатации существующего трубопровода для продуктов переработки нефти и газа федерального значения: Линейное сооружение - конденсатопровод "Оренбург-Салават-Уфа 2-я нитка"
(наименование объекта, местоположение границ которого описано)

Схема расположения границ публичного сервитута

Выносной лист №40



Масштаб 1:7000

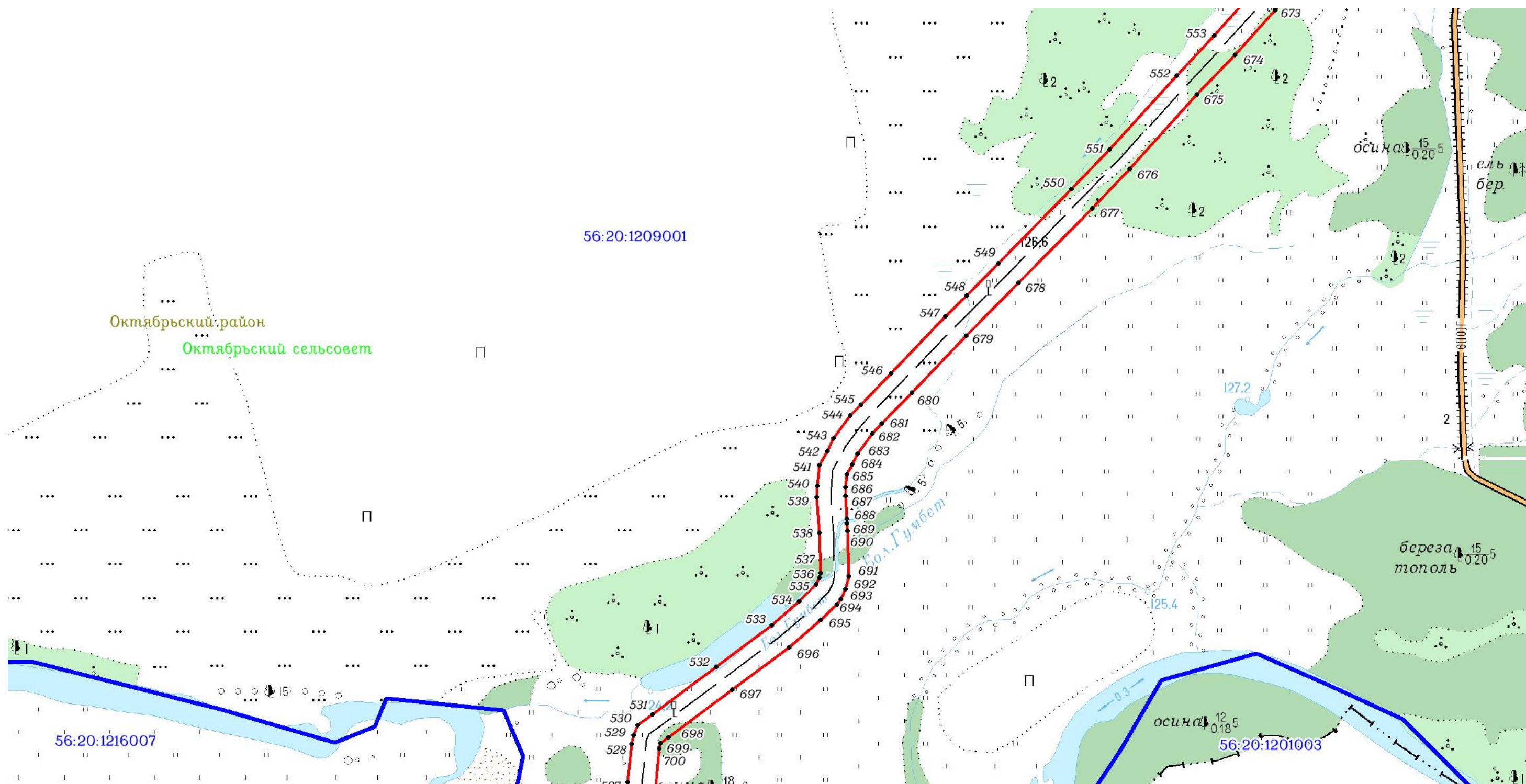
Используемые условные знаки и обозначения: приведены на отдельной странице в конце раздела.

ОПИСАНИЕ МЕСТОПОЛОЖЕНИЯ ГРАНИЦ

Публичный сервитут для использования земель и (или) земельных участков в целях эксплуатации существующего трубопровода для продуктов переработки нефти и газа федерального значения: Линейное сооружение - конденсатопровод "Оренбург-Салават-Уфа 2-я нитка"
(наименование объекта, местоположение границ которого описано)

Схема расположения границ публичного сервитута

Выносной лист №41



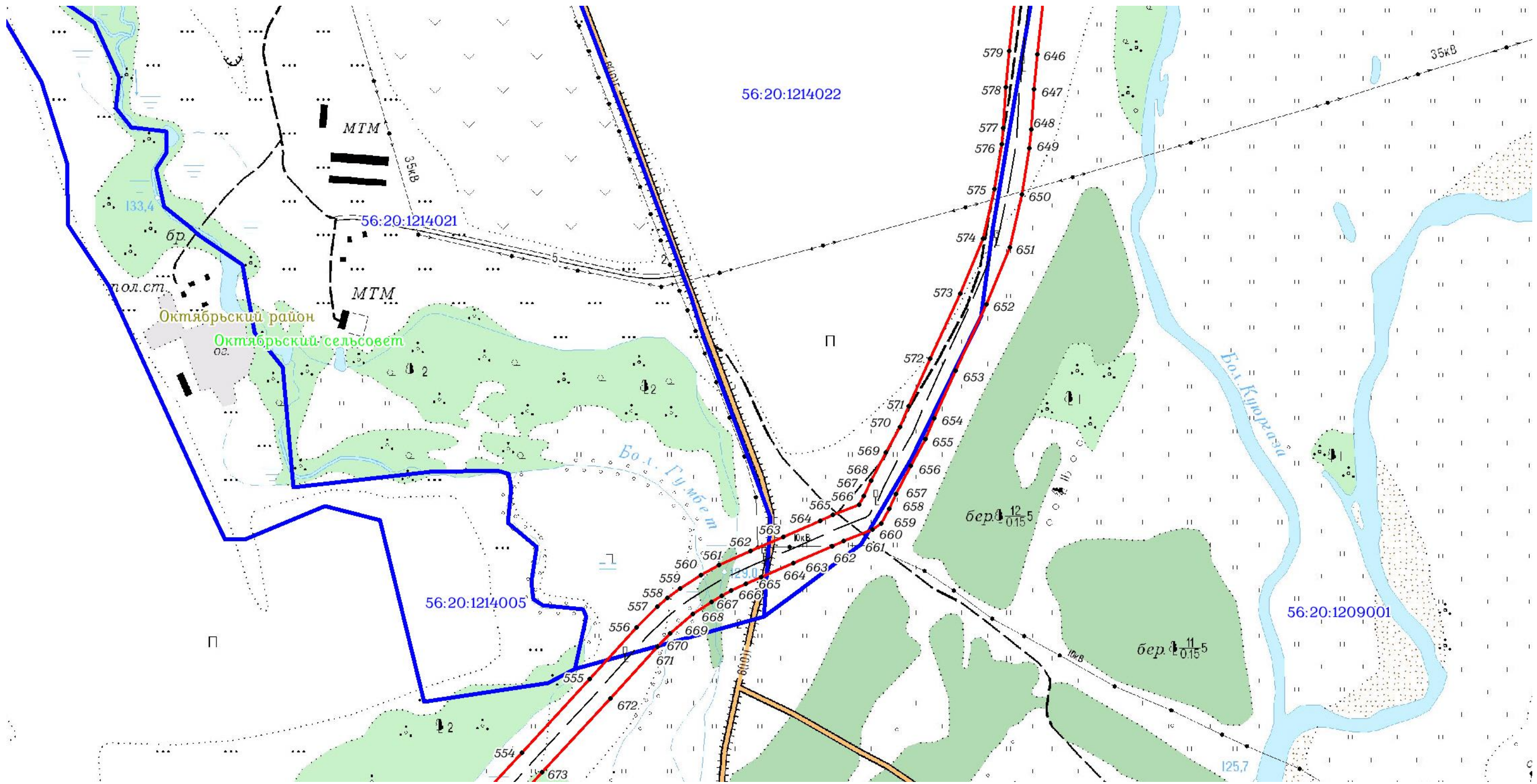
Используемые условные знаки и обозначения: приведены на отдельной странице в конце раздела.

ОПИСАНИЕ МЕСТОПОЛОЖЕНИЯ ГРАНИЦ

Публичный сервитут для использования земель и (или) земельных участков в целях эксплуатации существующего трубопровода для продуктов переработки нефти и газа федерального значения: Линейное сооружение - конденсатопровод "Оренбург-Салават-Уфа 2-я нитка"
(наименование объекта, местоположение границ которого описано)

Схема расположения границ публичного сервитута

Выносной лист №42



Масштаб 1:7000

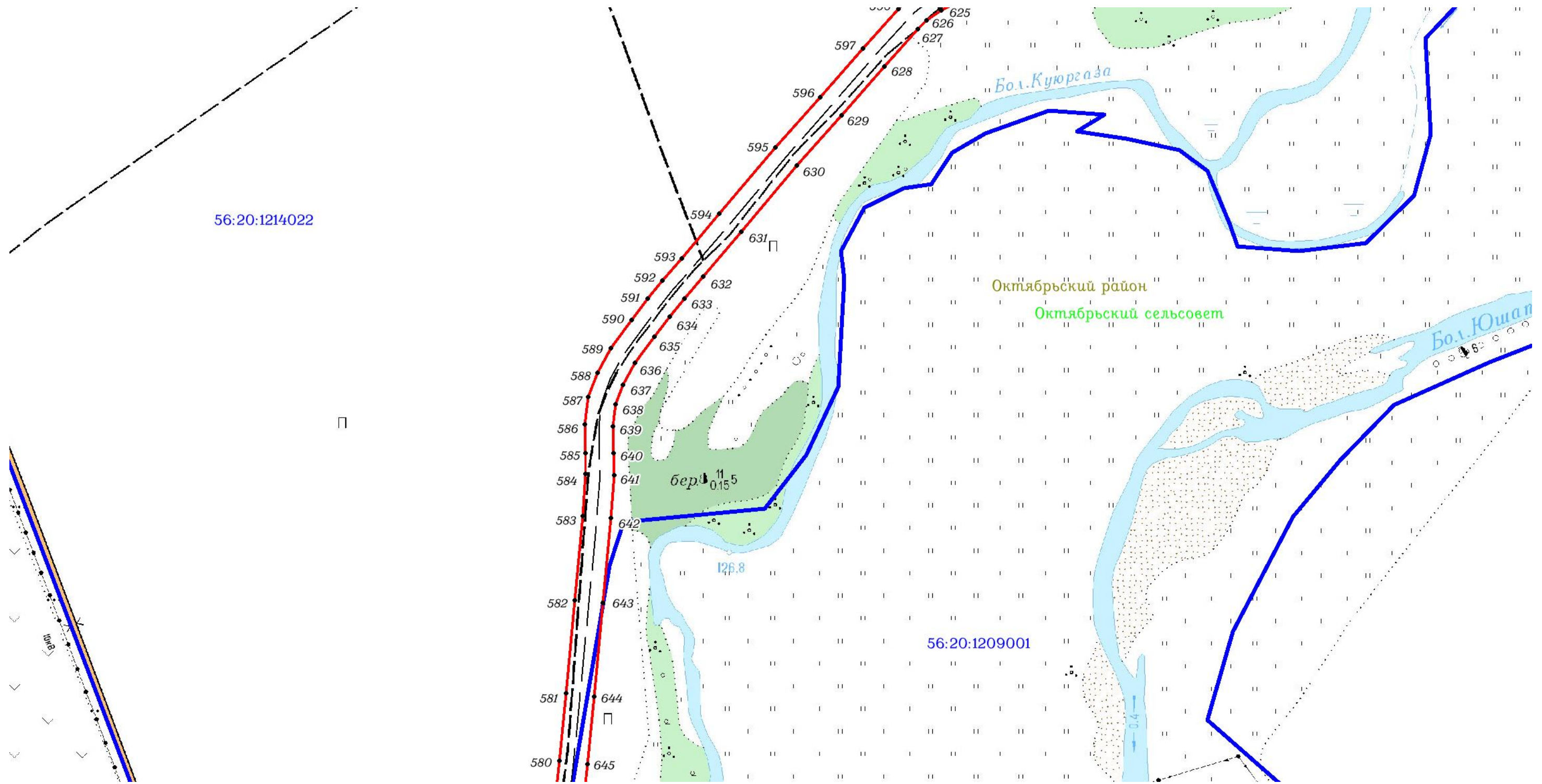
Используемые условные знаки и обозначения: приведены на отдельной странице в конце раздела.

ОПИСАНИЕ МЕСТОПОЛОЖЕНИЯ ГРАНИЦ

Публичный сервитут для использования земель и (или) земельных участков в целях эксплуатации существующего трубопровода для продуктов переработки нефти и газа федерального значения: Линейное сооружение - конденсатопровод "Оренбург-Салават-Уфа 2-я нитка"
(наименование объекта, местоположение границ которого описано)

Схема расположения границ публичного сервитута

Выносной лист №43



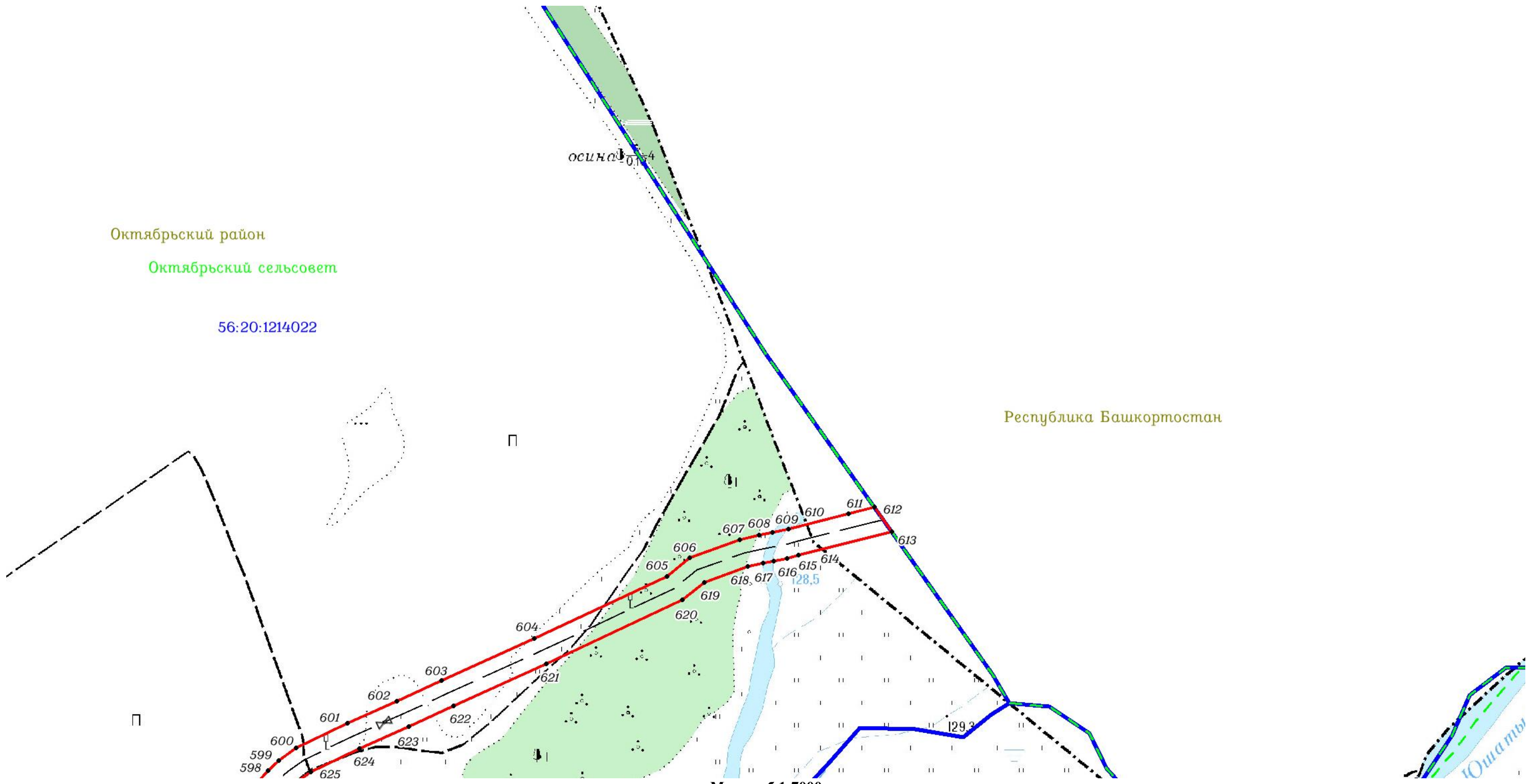
Используемые условные знаки и обозначения: приведены на отдельной странице в конце раздела.

ОПИСАНИЕ МЕСТОПОЛОЖЕНИЯ ГРАНИЦ

Публичный сервитут для использования земель и (или) земельных участков в целях эксплуатации существующего трубопровода для продуктов переработки нефти и газа федерального значения: Линейное сооружение - конденсатопровод "Оренбург-Салават-Уфа 2-я нитка"
(наименование объекта, местоположение границ которого описано)

Схема расположения границ публичного сервитута

Выносной лист №44




Используемые условные знаки и обозначения: приведены на отдельной странице в конце раздела.

ОПИСАНИЕ МЕСТОПОЛОЖЕНИЯ ГРАНИЦ

Публичный сервитут для использования земель и (или) земельных участков в целях эксплуатации существующего трубопровода для продуктов переработки нефти и газа федерального значения: Линейное сооружение - конденсатопровод "Оренбург-Салават-Уфа 2-я нитка"
(наименование объекта, местоположение границ которого описано)


Схема расположения границ публичного сервитута

Основной лист



Масштаб 1: 384 000

Используемые условные знаки и обозначения:

 – область выносного листа,

23 – номер выносного листа.

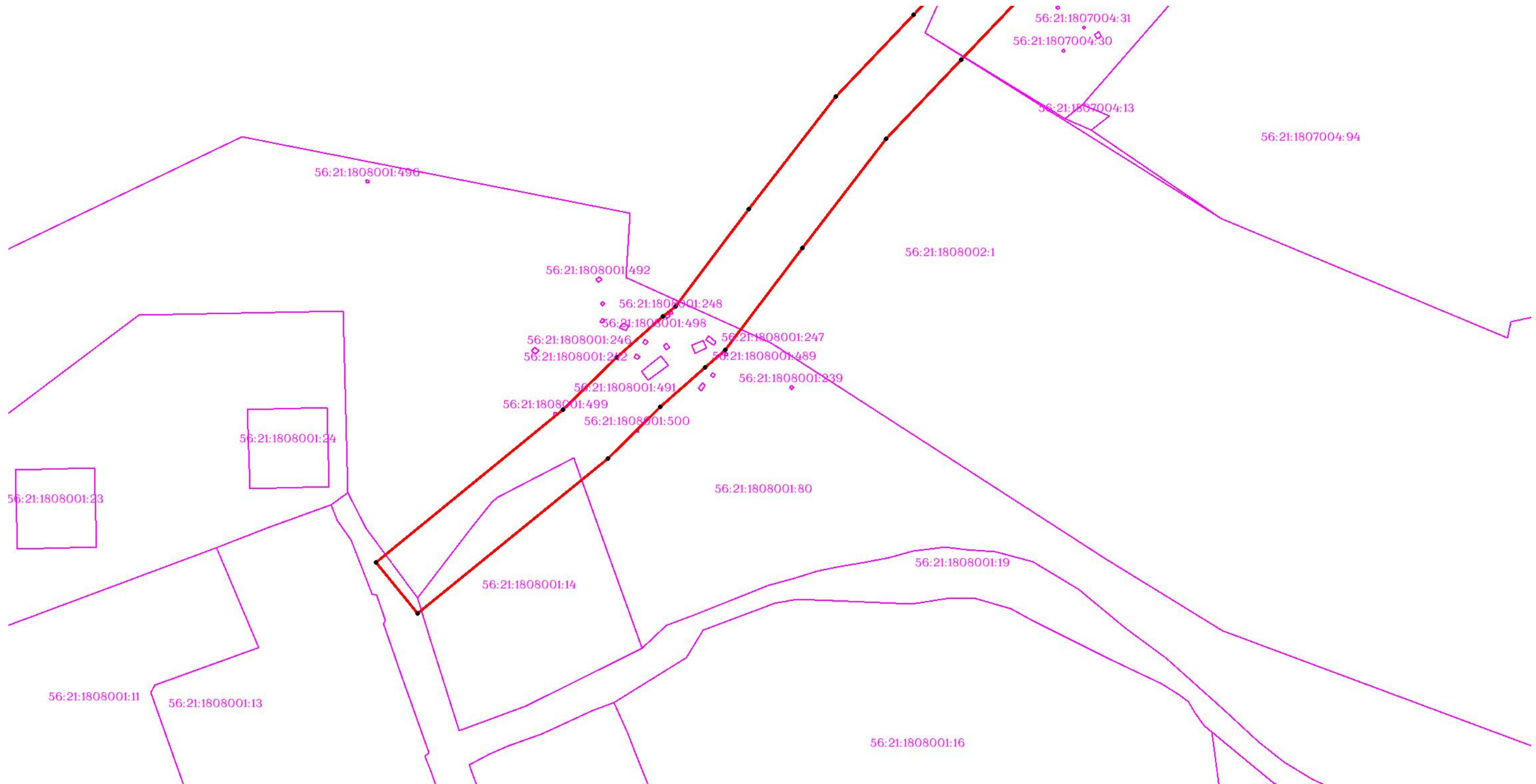
Остальные используемые условные знаки и обозначения: приведены на отдельной странице в конце раздела.

ОПИСАНИЕ МЕСТОПОЛОЖЕНИЯ ГРАНИЦ

Публичный сервитут для использования земель и (или) земельных участков в целях эксплуатации существующего трубопровода для продуктов переработки нефти и газа федерального значения: Линейное сооружение - конденсатопровод "Оренбург-Салават-Уфа 2-я нитка"
(наименование объекта, местоположение границ которого описано)

Схема расположения границ публичного сервитута

Выносной лист №1



Масштаб 1:3000

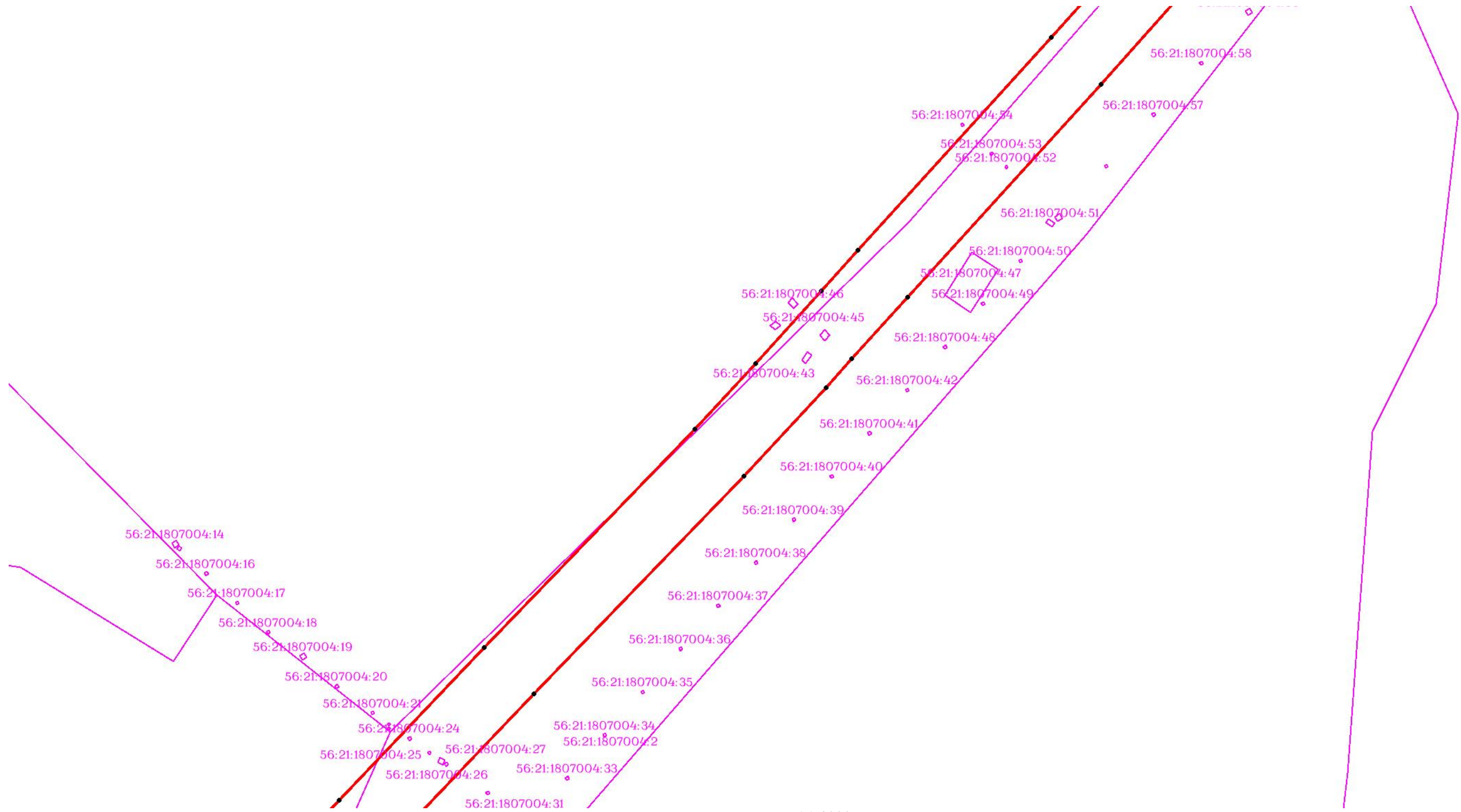
Используемые условные знаки и обозначения: приведены на отдельной странице в конце раздела.

ОПИСАНИЕ МЕСТОПОЛОЖЕНИЯ ГРАНИЦ

Публичный сервитут для использования земель и (или) земельных участков в целях эксплуатации существующего трубопровода для продуктов переработки нефти и газа федерального значения: Линейное сооружение - конденсатопровод "Оренбург-Салават-Уфа 2-я нитка"
(наименование объекта, местоположение границ которого описано)

Схема расположения границ публичного сервитута

Выносной лист №2



Масштаб 1:3000

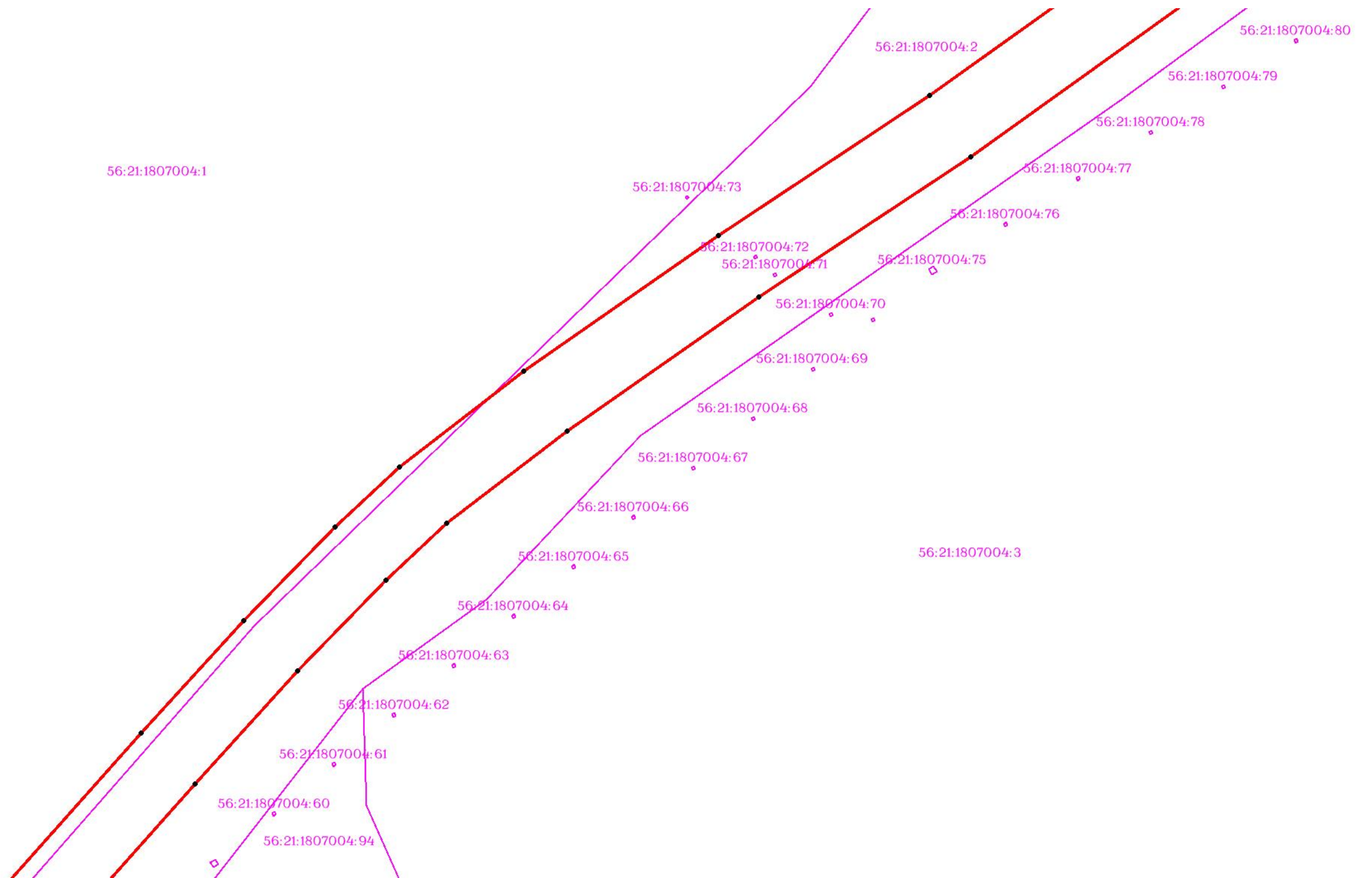
Используемые условные знаки и обозначения: приведены на отдельной странице в конце раздела.

ОПИСАНИЕ МЕСТОПОЛОЖЕНИЯ ГРАНИЦ

Публичный сервитут для использования земель и (или) земельных участков в целях эксплуатации существующего трубопровода для продуктов переработки нефти и газа федерального значения: Линейное сооружение - конденсатопровод "Оренбург-Салават-Уфа 2-я нитка"
(наименование объекта, местоположение границ которого описано)

Схема расположения границ публичного сервитута

Выносной лист №3



Масштаб 1:3000

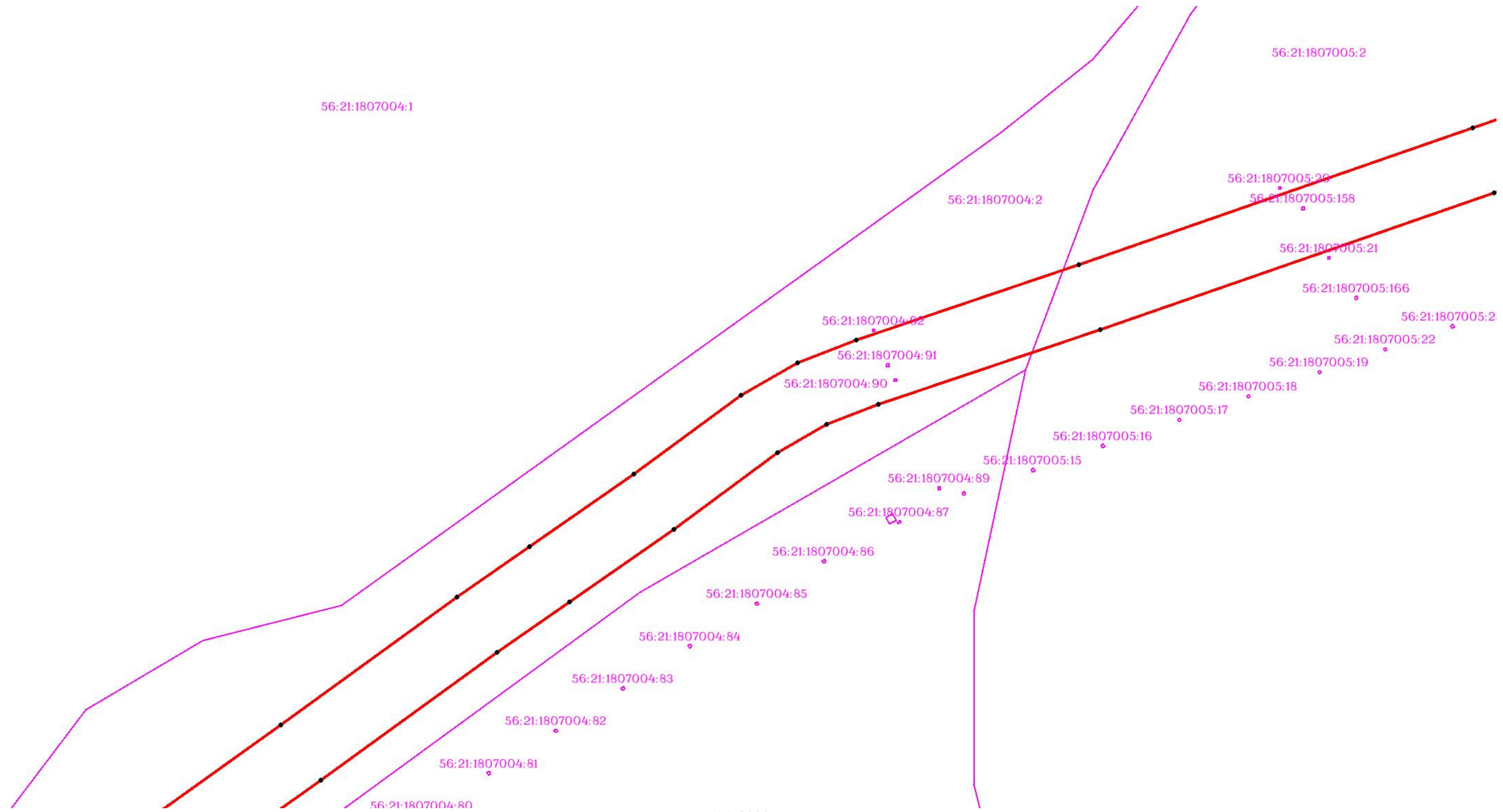
Используемые условные знаки и обозначения: приведены на отдельной странице в конце раздела.

ОПИСАНИЕ МЕСТОПОЛОЖЕНИЯ ГРАНИЦ

Публичный сервитут для использования земель и (или) земельных участков в целях эксплуатации существующего трубопровода для продуктов переработки нефти и газа федерального значения: Линейное сооружение - конденсатопровод "Оренбург-Салават-Уфа 2-я нитка"
(наименование объекта, местоположение границ которого описано)

Схема расположения границ публичного сервитута

Выносной лист №4



Масштаб 1:3000

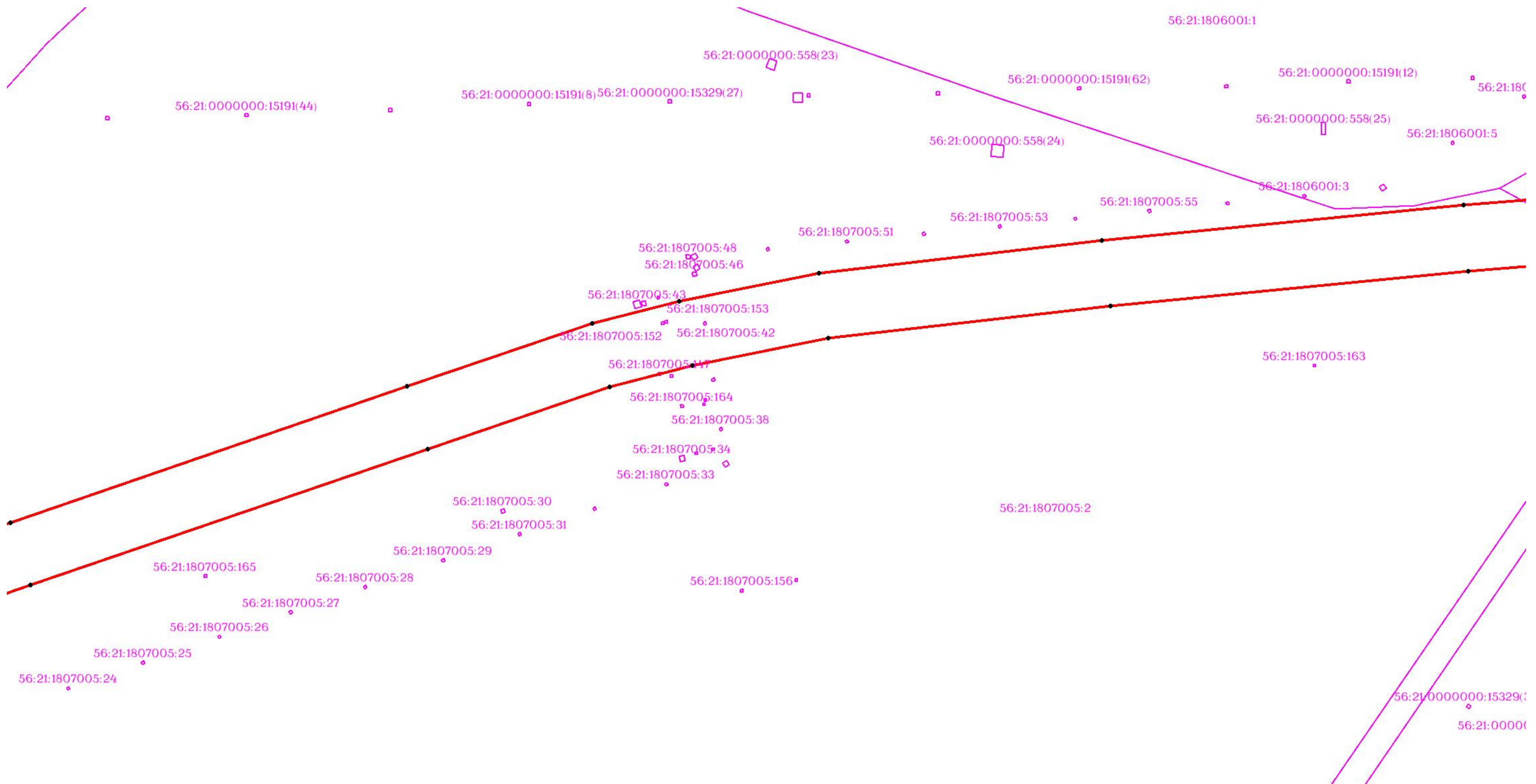
Используемые условные знаки и обозначения: приведены на отдельной странице в конце раздела.

ОПИСАНИЕ МЕСТОПОЛОЖЕНИЯ ГРАНИЦ

Публичный сервитут для использования земель и (или) земельных участков в целях эксплуатации существующего трубопровода для продуктов переработки нефти и газа федерального значения: Линейное сооружение - конденсатопровод "Оренбург-Салават-Уфа 2-я нитка"
(наименование объекта, местоположение границ которого описано)

Схема расположения границ публичного сервитута

Выносной лист №5



Масштаб 1:3000

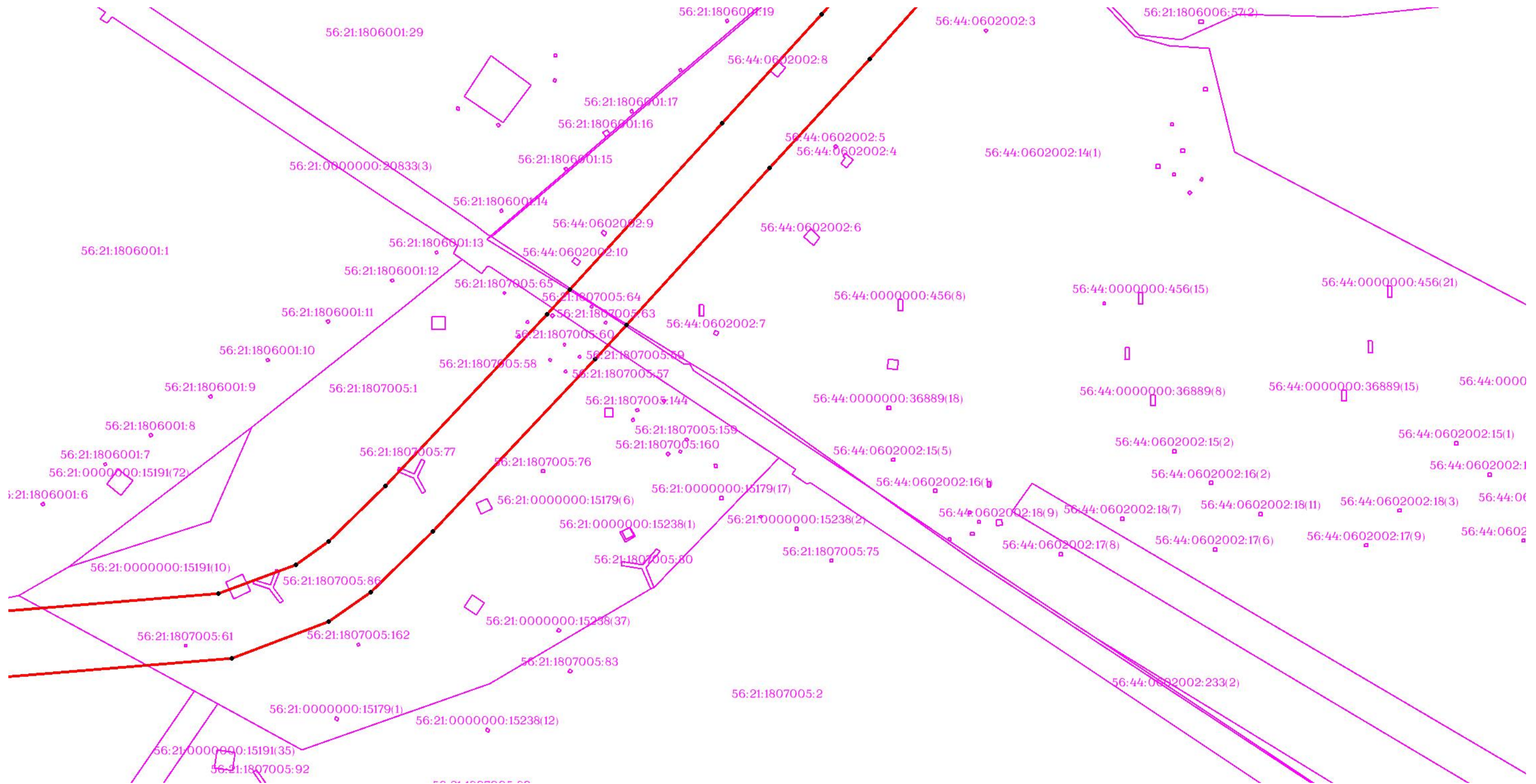
Используемые условные знаки и обозначения: приведены на отдельной странице в конце раздела.

ОПИСАНИЕ МЕСТОПОЛОЖЕНИЯ ГРАНИЦ

Публичный сервитут для использования земель и (или) земельных участков в целях эксплуатации существующего трубопровода для продуктов переработки нефти и газа федерального значения: Линейное сооружение - конденсатопровод "Оренбург-Салават-Уфа 2-я нитка"
(наименование объекта, местоположение границ которого описано)

Схема расположения границ публичного сервитута

Выносной лист №6



Масштаб 1:3000

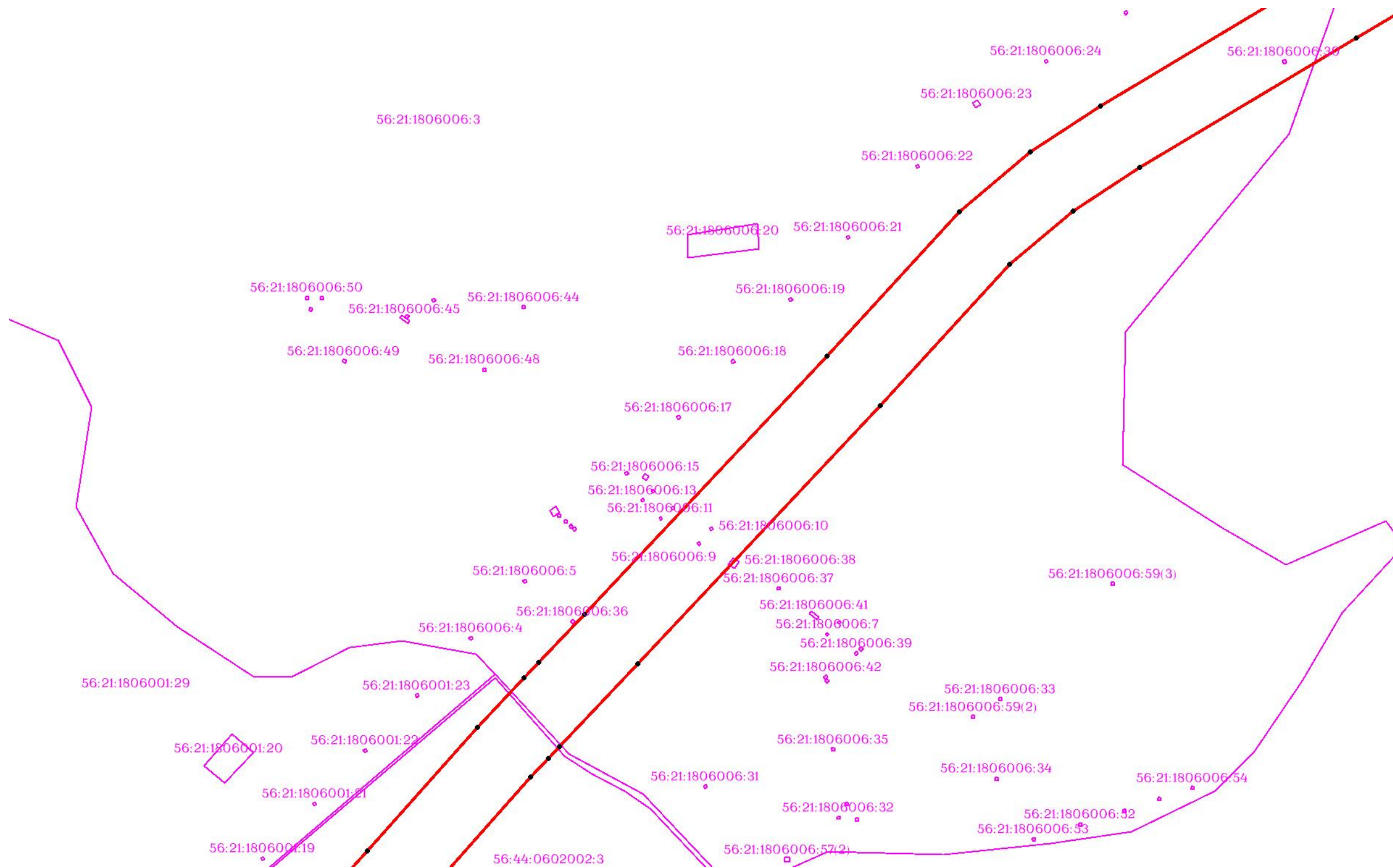
Используемые условные знаки и обозначения: приведены на отдельной странице в конце раздела.

ОПИСАНИЕ МЕСТОПОЛОЖЕНИЯ ГРАНИЦ

Публичный сервитут для использования земель и (или) земельных участков в целях эксплуатации существующего трубопровода для продуктов переработки нефти и газа федерального значения: Линейное сооружение - конденсатопровод "Оренбург-Салават-Уфа 2-я нитка"
(наименование объекта, местоположение границ которого описано)

Схема расположения границ публичного сервитута

Выносной лист №7



Масштаб 1:3000

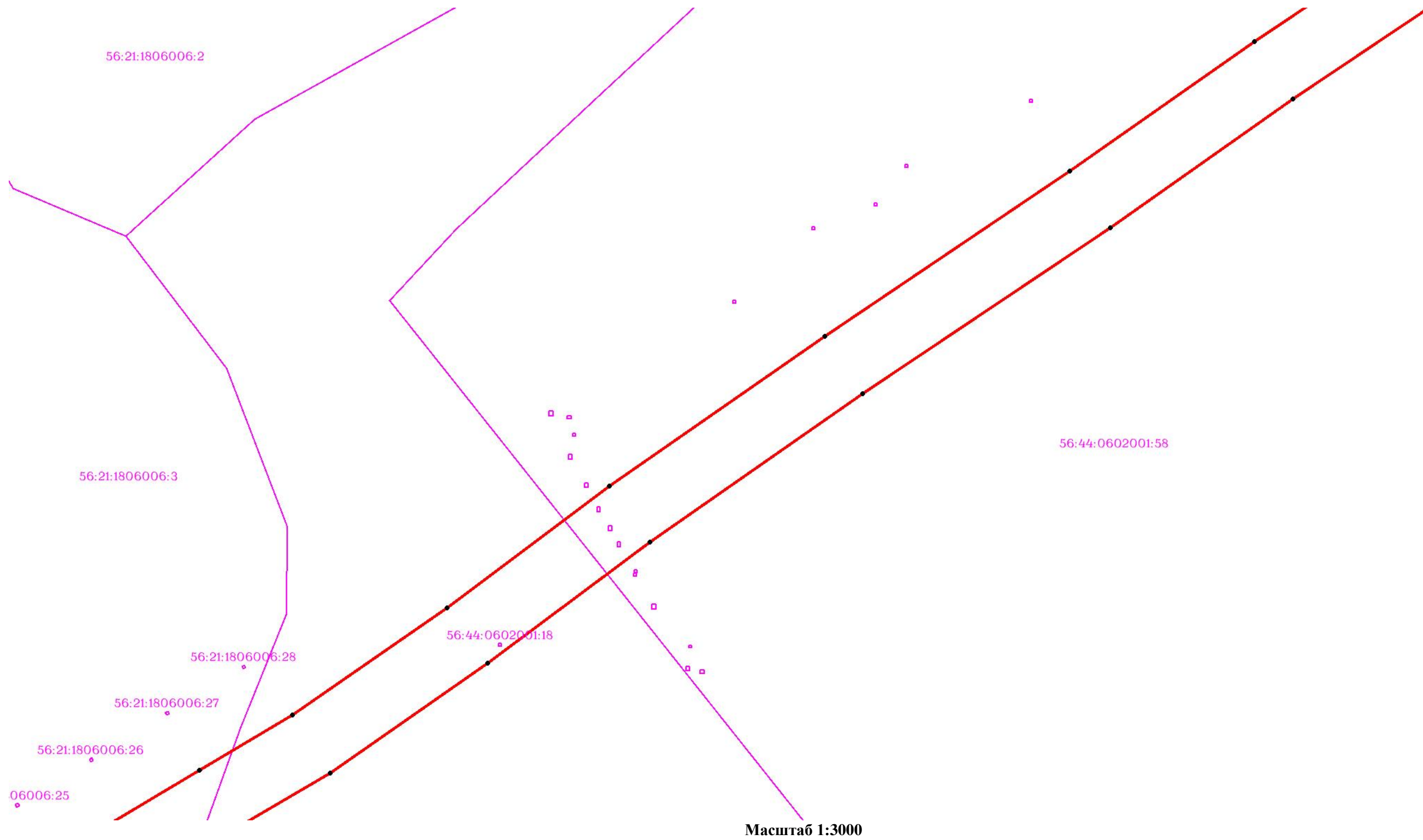
Используемые условные знаки и обозначения: приведены на отдельной странице в конце раздела.

ОПИСАНИЕ МЕСТОПОЛОЖЕНИЯ ГРАНИЦ

Публичный сервитут для использования земель и (или) земельных участков в целях эксплуатации существующего трубопровода для продуктов переработки нефти и газа федерального значения: Линейное сооружение - конденсатопровод "Оренбург-Салават-Уфа 2-я нитка"
(наименование объекта, местоположение границ которого описано)

Схема расположения границ публичного сервитута

Выносной лист №8



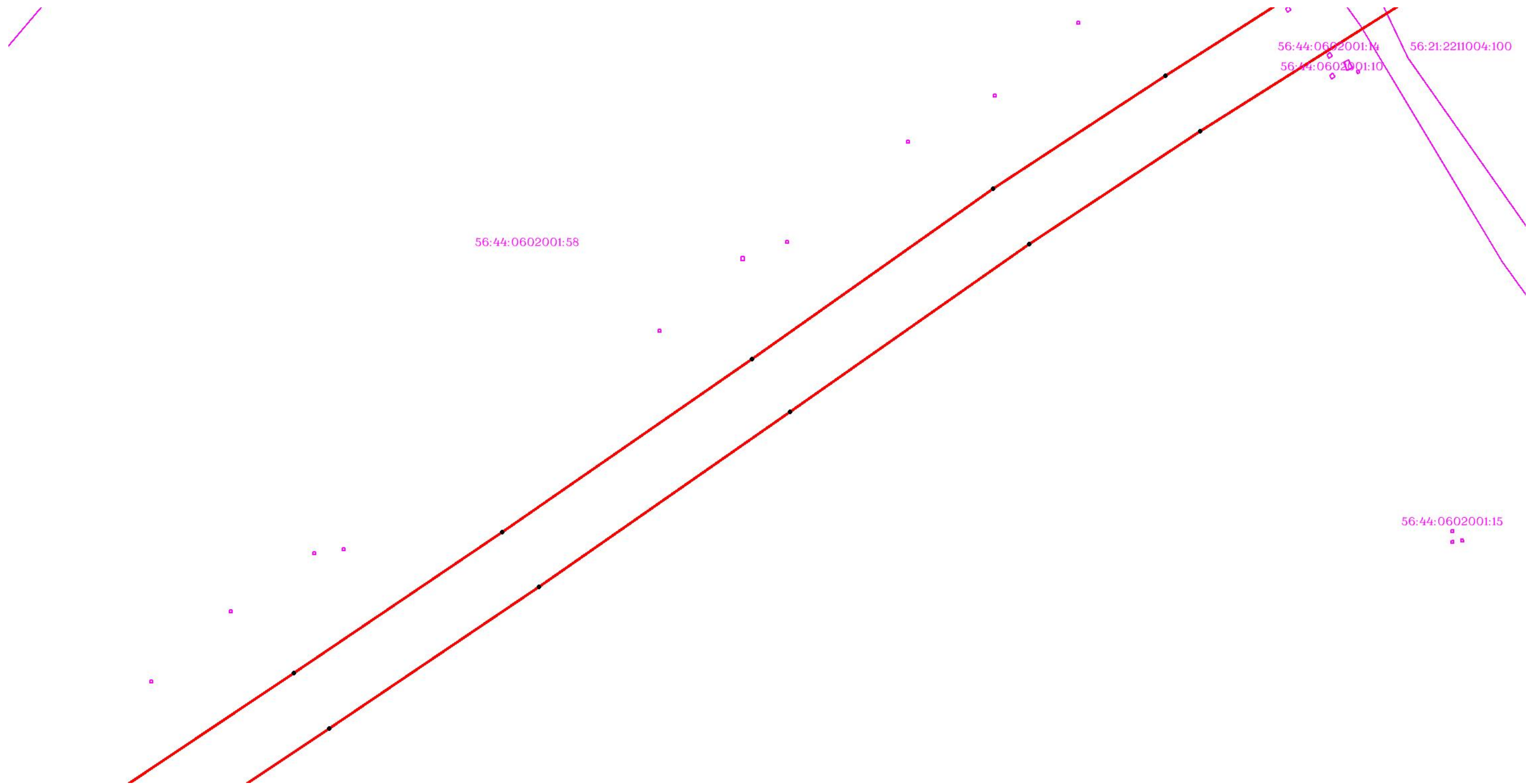
Используемые условные знаки и обозначения: приведены на отдельной странице в конце раздела.

ОПИСАНИЕ МЕСТОПОЛОЖЕНИЯ ГРАНИЦ

Публичный сервитут для использования земель и (или) земельных участков в целях эксплуатации существующего трубопровода для продуктов переработки нефти и газа федерального значения: Линейное сооружение - конденсатопровод "Оренбург-Салават-Уфа 2-я нитка"
(наименование объекта, местоположение границ которого описано)

Схема расположения границ публичного сервитута

Выносной лист №9



Масштаб 1:3000

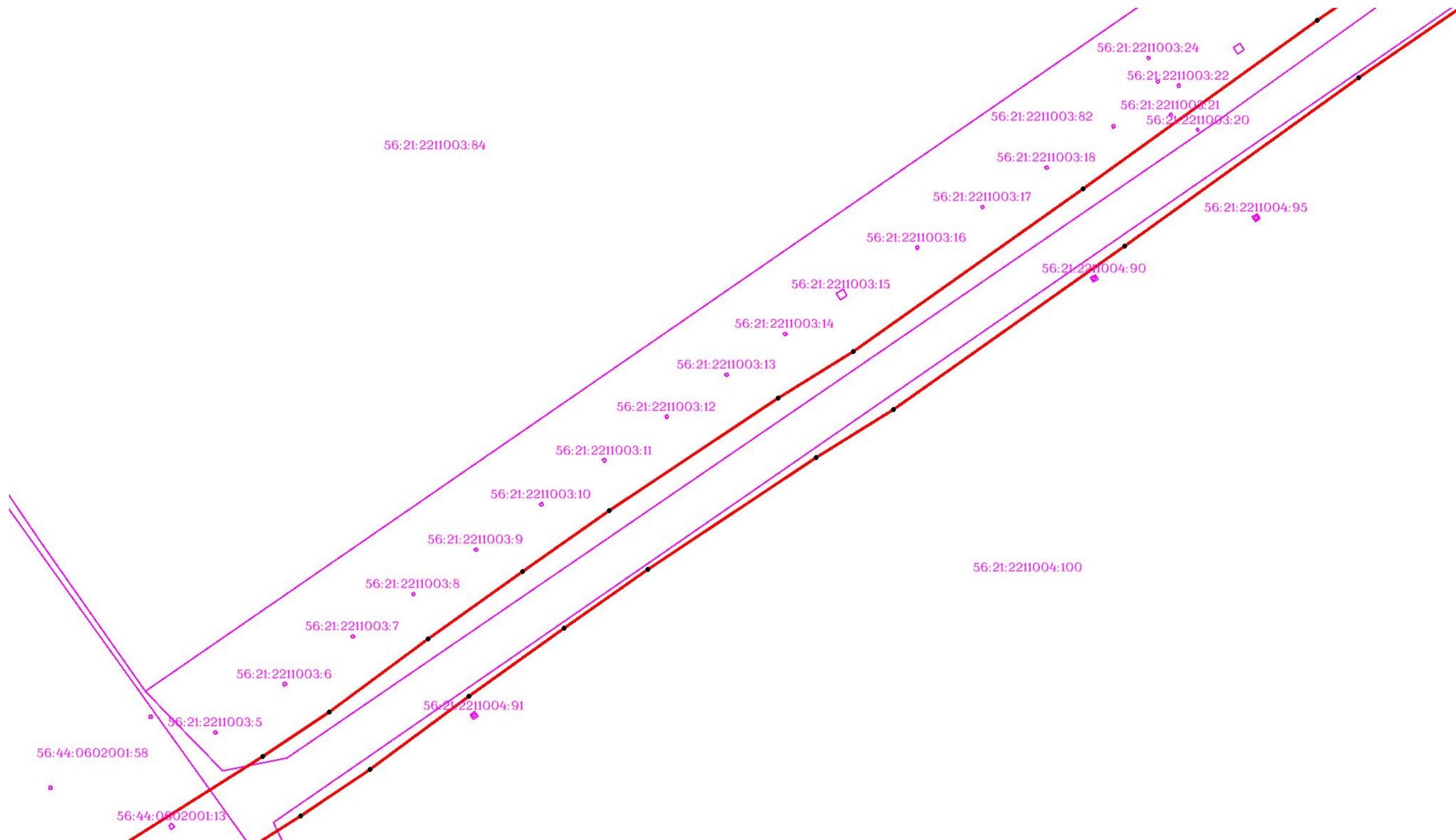
Используемые условные знаки и обозначения: приведены на отдельной странице в конце раздела.

ОПИСАНИЕ МЕСТОПОЛОЖЕНИЯ ГРАНИЦ

Публичный сервитут для использования земель и (или) земельных участков в целях эксплуатации существующего трубопровода для продуктов переработки нефти и газа федерального значения: Линейное сооружение - конденсатопровод "Оренбург-Салават-Уфа 2-я нитка"
(наименование объекта, местоположение границ которого описано)

Схема расположения границ публичного сервитута

Выносной лист №10



Масштаб 1:3000

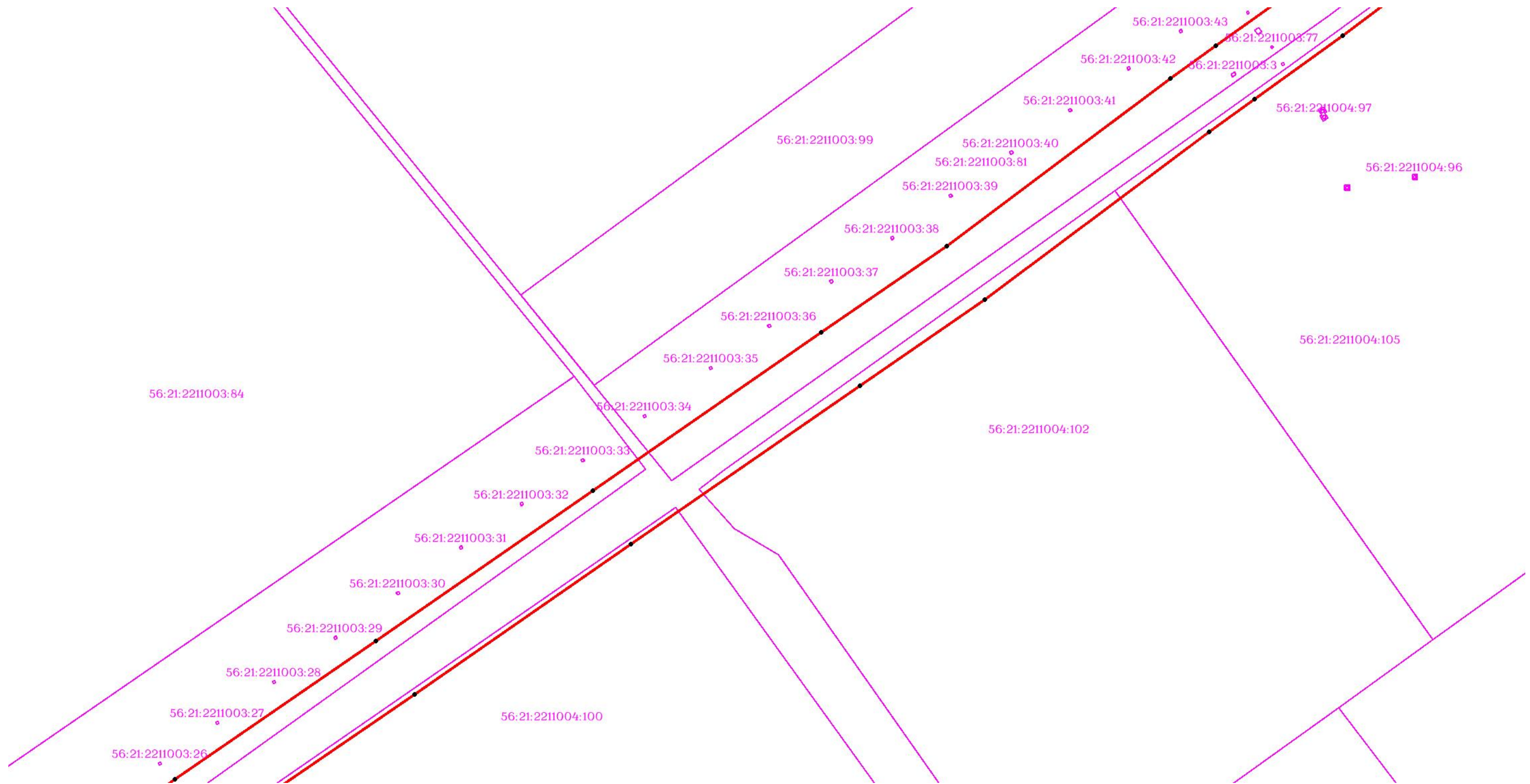
Используемые условные знаки и обозначения: приведены на отдельной странице в конце раздела.

ОПИСАНИЕ МЕСТОПОЛОЖЕНИЯ ГРАНИЦ

Публичный сервитут для использования земель и (или) земельных участков в целях эксплуатации существующего трубопровода для продуктов переработки нефти и газа федерального значения: Линейное сооружение - конденсатопровод "Оренбург-Салават-Уфа 2-я нитка"
(наименование объекта, местоположение границ которого описано)

Схема расположения границ публичного сервитута

Выносной лист №11



Масштаб 1:3000

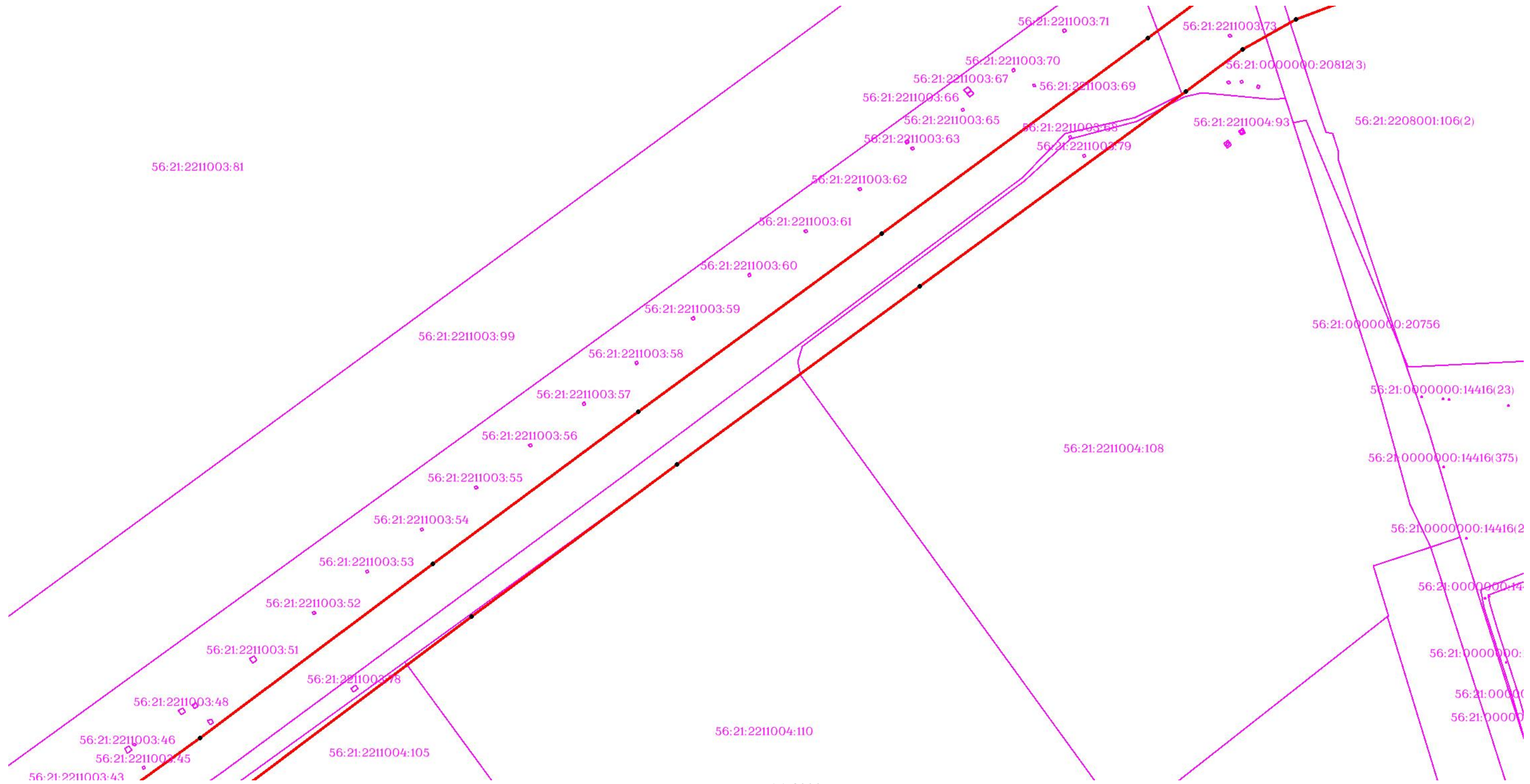
Используемые условные знаки и обозначения: приведены на отдельной странице в конце раздела.

ОПИСАНИЕ МЕСТОПОЛОЖЕНИЯ ГРАНИЦ

Публичный сервитут для использования земель и (или) земельных участков в целях эксплуатации существующего трубопровода для продуктов переработки нефти и газа федерального значения: Линейное сооружение - конденсатопровод "Оренбург-Салават-Уфа 2-я нитка"
(наименование объекта, местоположение границ которого описано)

Схема расположения границ публичного сервитута

Выносной лист №12



Масштаб 1:3000

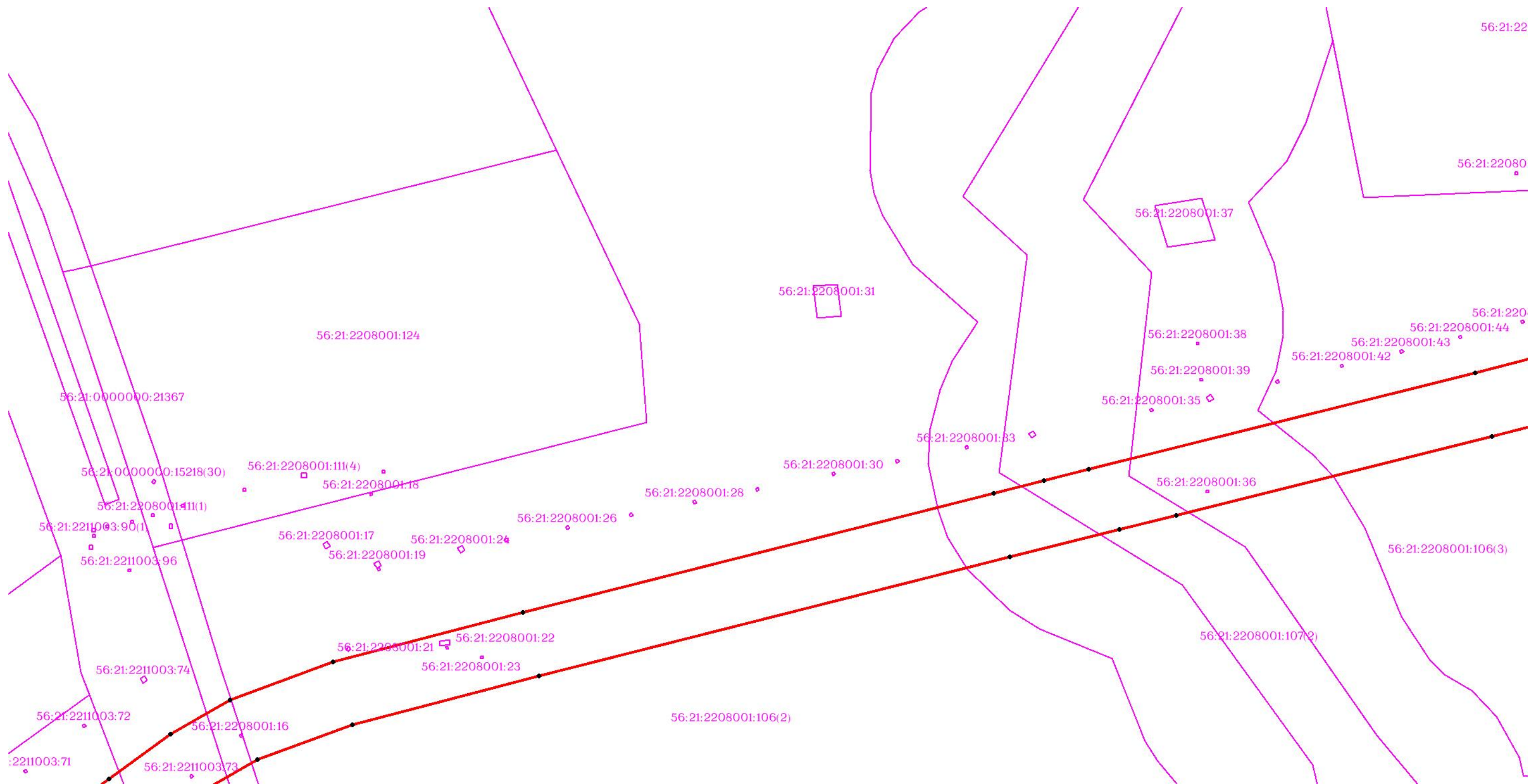
Используемые условные знаки и обозначения: приведены на отдельной странице в конце раздела.

ОПИСАНИЕ МЕСТОПОЛОЖЕНИЯ ГРАНИЦ

Публичный сервитут для использования земель и (или) земельных участков в целях эксплуатации существующего трубопровода для продуктов переработки нефти и газа федерального значения: Линейное сооружение - конденсатопровод "Оренбург-Салават-Уфа 2-я нитка"
(наименование объекта, местоположение границ которого описано)

Схема расположения границ публичного сервитута

Выносной лист №13



Масштаб 1:3000

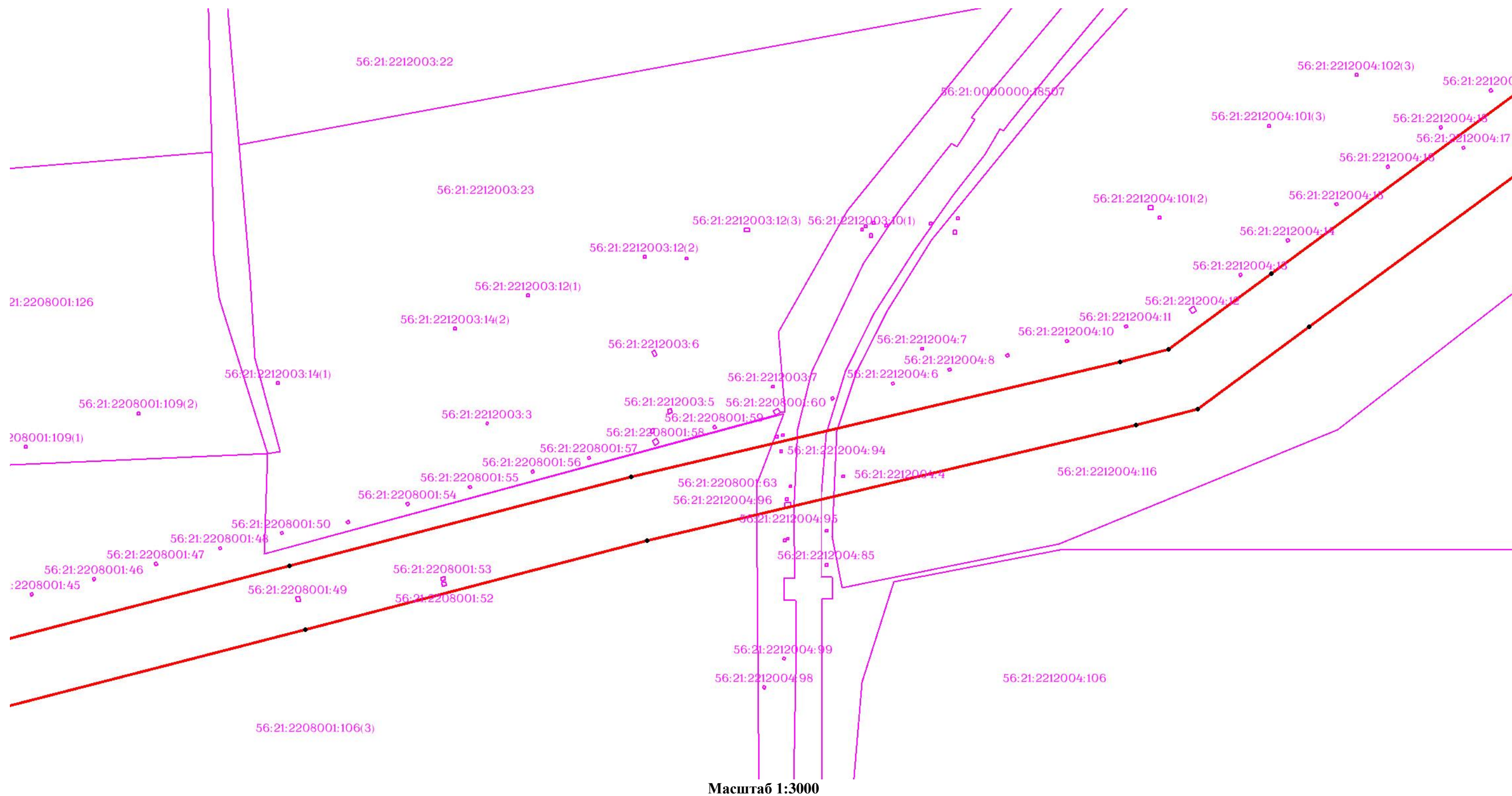
Используемые условные знаки и обозначения: приведены на отдельной странице в конце раздела.

ОПИСАНИЕ МЕСТОПОЛОЖЕНИЯ ГРАНИЦ

Публичный сервитут для использования земель и (или) земельных участков в целях эксплуатации существующего трубопровода для продуктов переработки нефти и газа федерального значения: Линейное сооружение - конденсатопровод "Оренбург-Салават-Уфа 2-я нитка"
(наименование объекта, местоположение границ которого описано)

Схема расположения границ публичного сервитута

Выносной лист №14



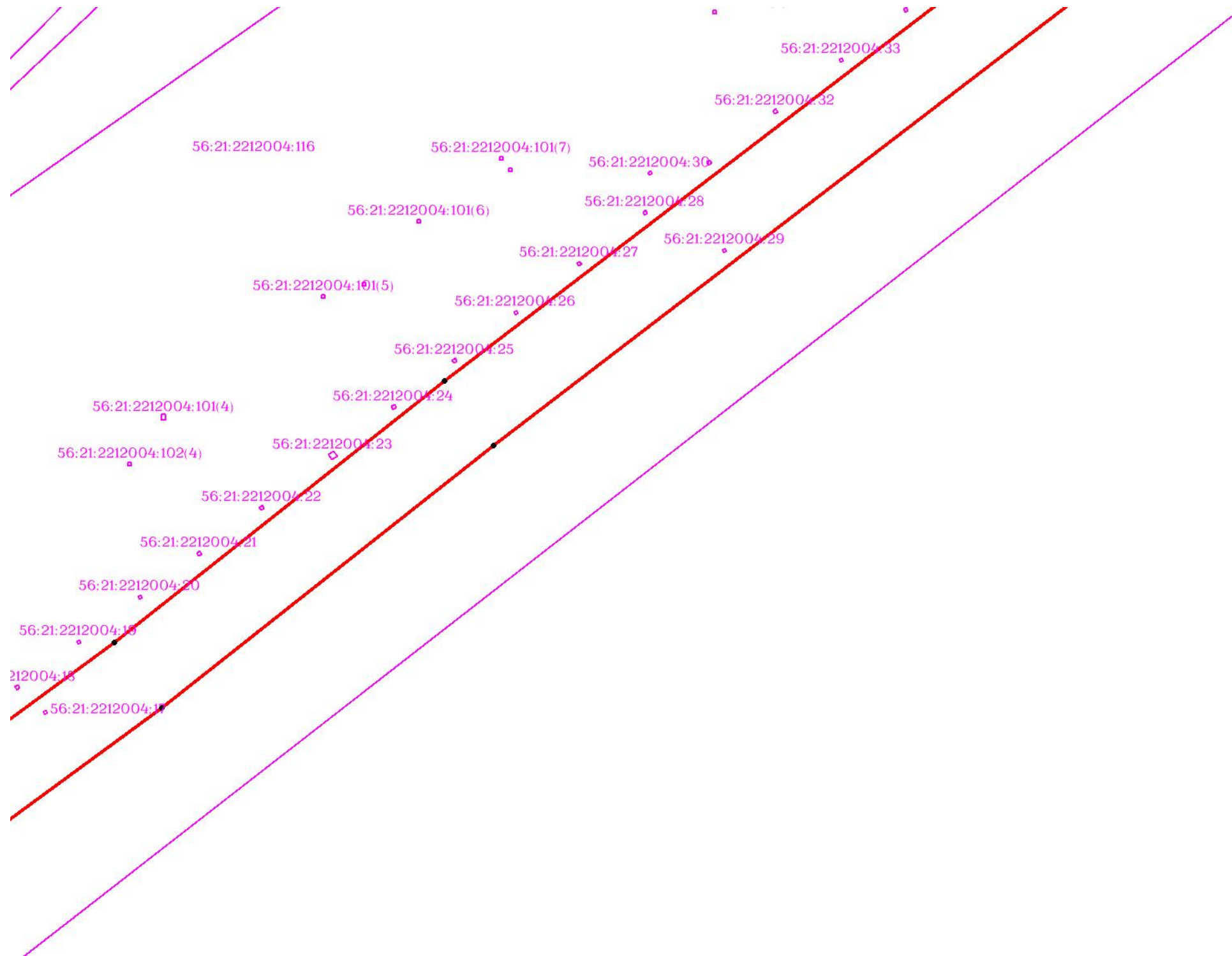
Используемые условные знаки и обозначения: приведены на отдельной странице в конце раздела.

ОПИСАНИЕ МЕСТОПОЛОЖЕНИЯ ГРАНИЦ

Публичный сервитут для использования земель и (или) земельных участков в целях эксплуатации существующего трубопровода для продуктов переработки нефти и газа федерального значения: Линейное сооружение - конденсатопровод "Оренбург-Салават-Уфа 2-я нитка"
(наименование объекта, местоположение границ которого описано)

Схема расположения границ публичного сервитута

Выносной лист №15



Масштаб 1:3000

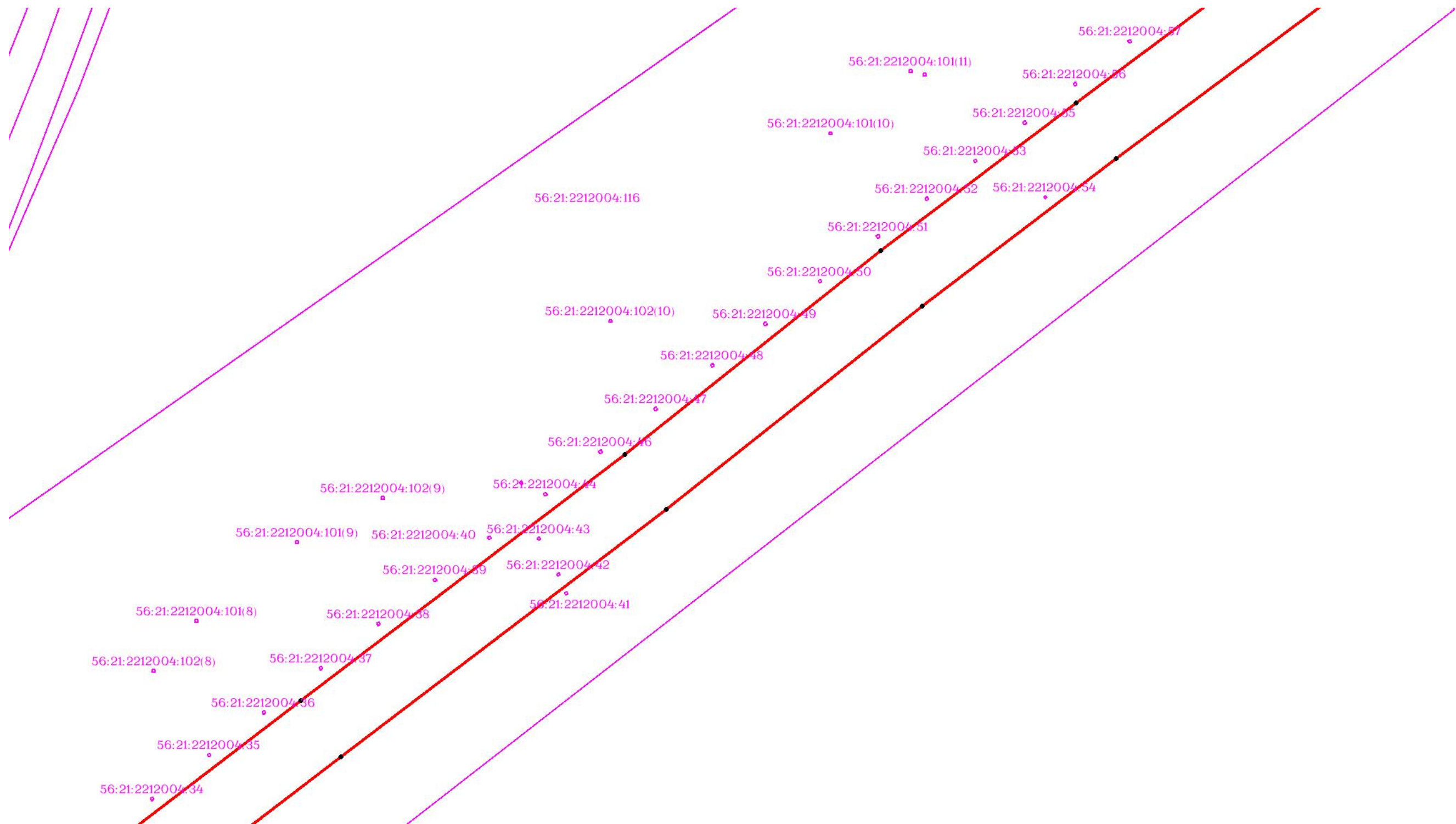
Используемые условные знаки и обозначения: приведены на отдельной странице в конце раздела.

ОПИСАНИЕ МЕСТОПОЛОЖЕНИЯ ГРАНИЦ

Публичный сервитут для использования земель и (или) земельных участков в целях эксплуатации существующего трубопровода для продуктов переработки нефти и газа федерального значения: Линейное сооружение - конденсатопровод "Оренбург-Салават-Уфа 2-я нитка"
(наименование объекта, местоположение границ которого описано)

Схема расположения границ публичного сервитута

Выносной лист №16



Масштаб 1:3000

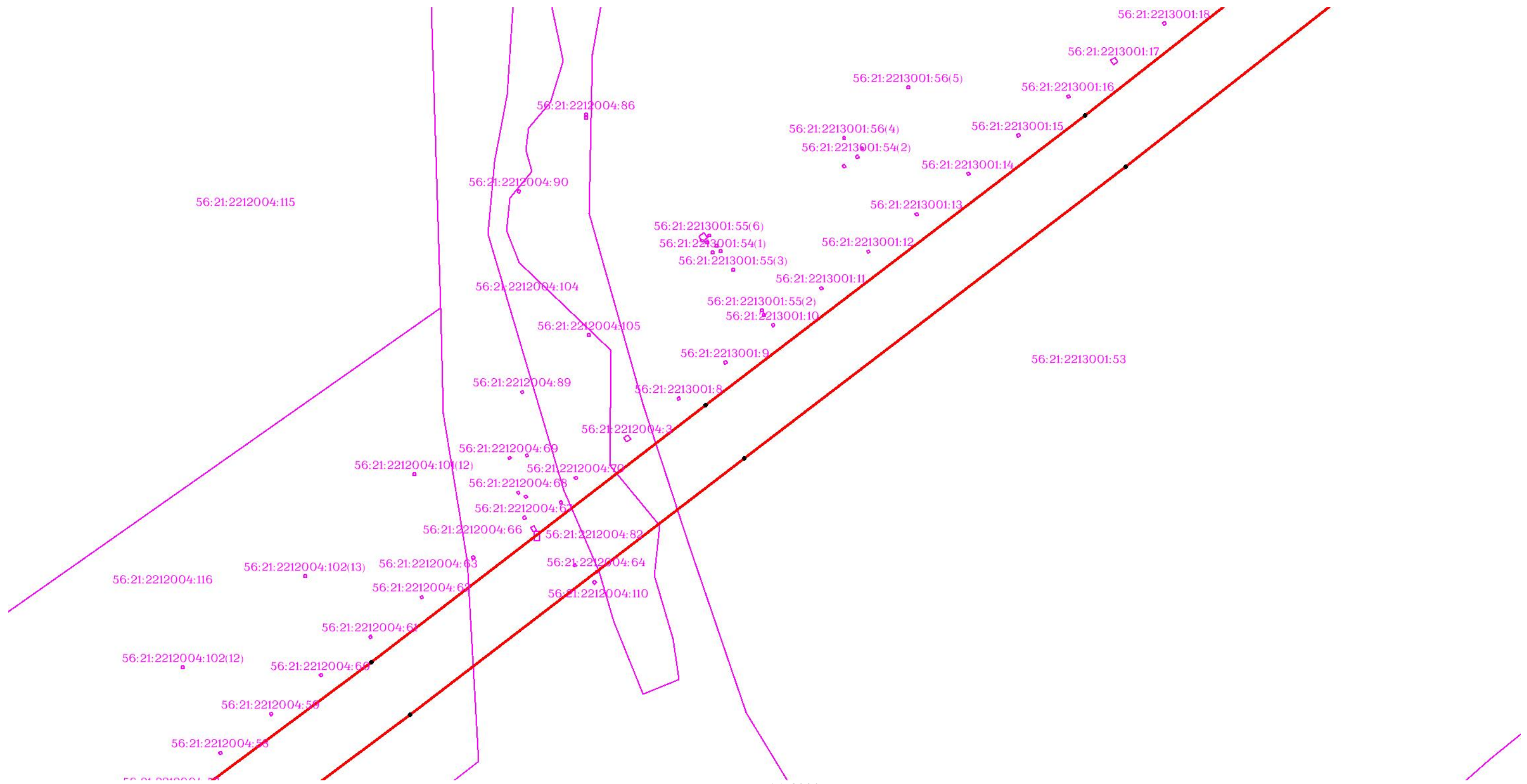
Используемые условные знаки и обозначения: приведены на отдельной странице в конце раздела.

ОПИСАНИЕ МЕСТОПОЛОЖЕНИЯ ГРАНИЦ

Публичный сервитут для использования земель и (или) земельных участков в целях эксплуатации существующего трубопровода для продуктов переработки нефти и газа федерального значения: Линейное сооружение - конденсатопровод "Оренбург-Салават-Уфа 2-я нитка"
(наименование объекта, местоположение границ которого описано)

Схема расположения границ публичного сервитута

Выносной лист №17



Масштаб 1:3000

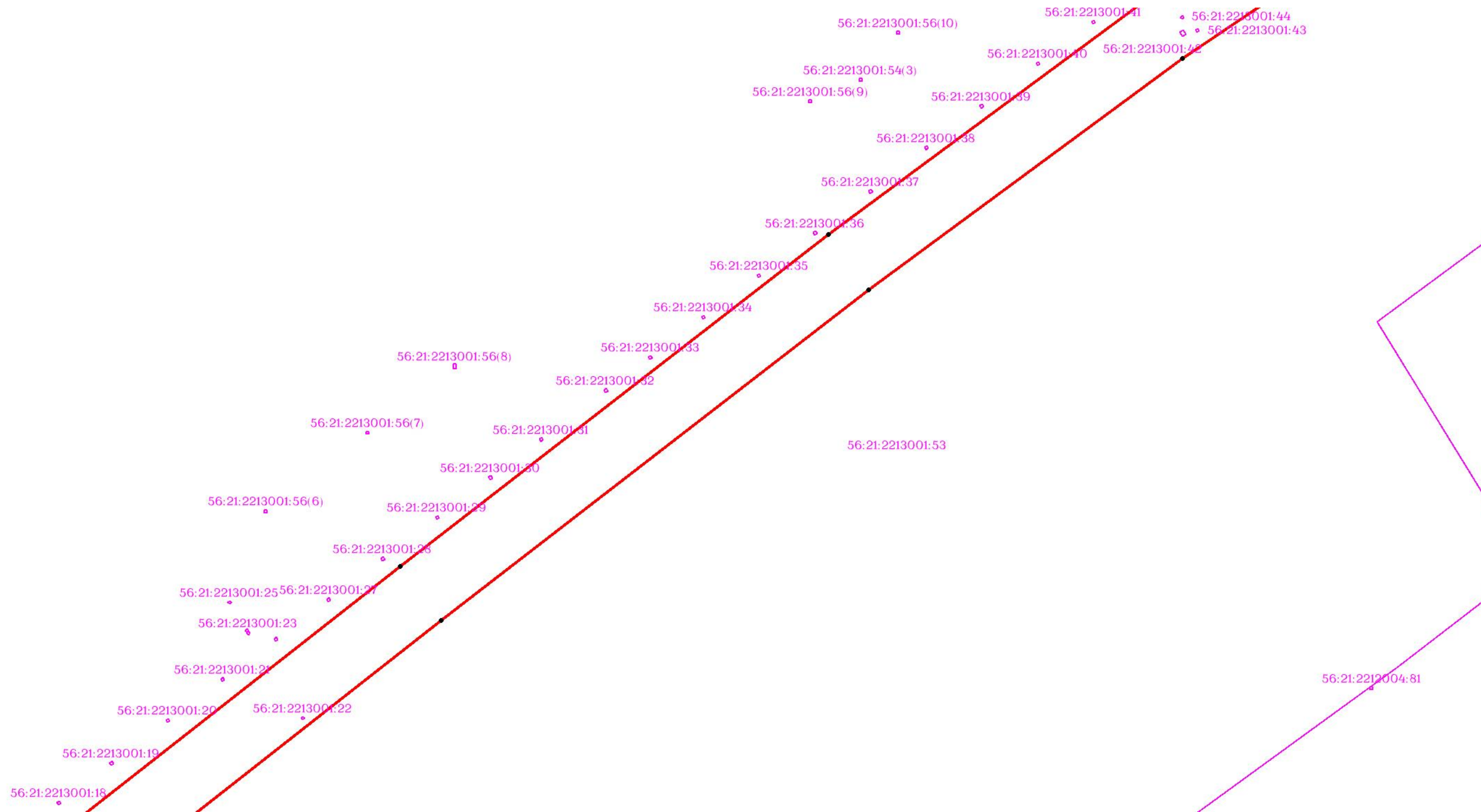
Используемые условные знаки и обозначения: приведены на отдельной странице в конце раздела.

ОПИСАНИЕ МЕСТОПОЛОЖЕНИЯ ГРАНИЦ

Публичный сервитут для использования земель и (или) земельных участков в целях эксплуатации существующего трубопровода для продуктов переработки нефти и газа федерального значения: Линейное сооружение - конденсатопровод "Оренбург-Салават-Уфа 2-я нитка"
(наименование объекта, местоположение границ которого описано)

Схема расположения границ публичного сервитута

Выносной лист №18



Масштаб 1:3000


Используемые условные знаки и обозначения: приведены на отдельной странице в конце раздела.

ОПИСАНИЕ МЕСТОПОЛОЖЕНИЯ ГРАНИЦ

Публичный сервитут для использования земель и (или) земельных участков в целях эксплуатации существующего трубопровода для продуктов переработки нефти и газа федерального значения: Линейное сооружение - конденсатопровод "Оренбург-Салават-Уфа 2-я нитка"
(наименование объекта, местоположение границ которого описано)

Схема расположения границ публичного сервитута

Выносной лист №19




Используемые условные знаки и обозначения: приведены на отдельной странице в конце раздела.

ОПИСАНИЕ МЕСТОПОЛОЖЕНИЯ ГРАНИЦ

Публичный сервитут для использования земель и (или) земельных участков в целях эксплуатации существующего трубопровода для продуктов переработки нефти и газа федерального значения: Линейное сооружение - конденсатопровод "Оренбург-Салават-Уфа 2-я нитка"
(наименование объекта, местоположение границ которого описано)

Схема расположения границ публичного сервитута

Выносной лист №20



Масштаб 1:3000

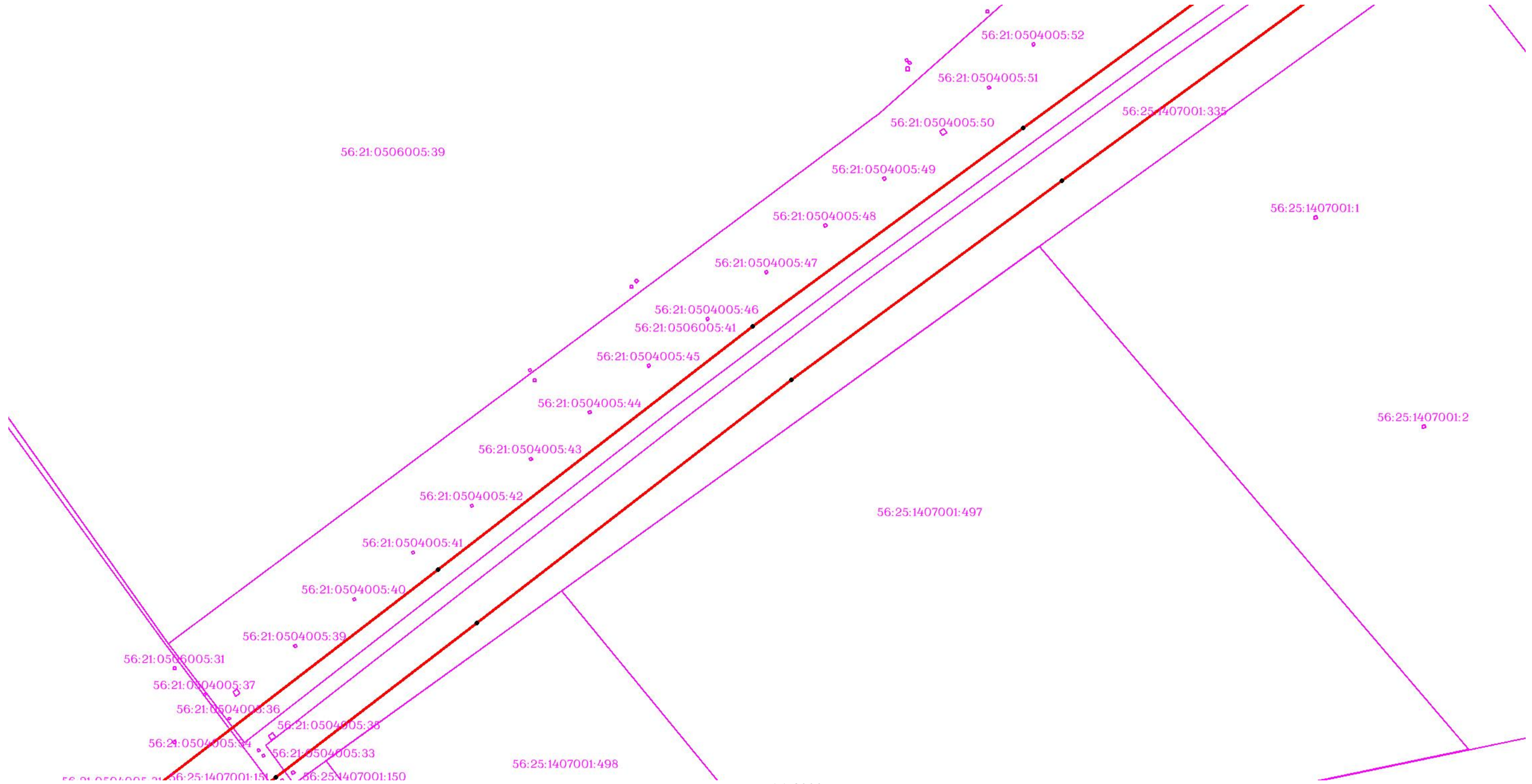
Используемые условные знаки и обозначения: приведены на отдельной странице в конце раздела.

ОПИСАНИЕ МЕСТОПОЛОЖЕНИЯ ГРАНИЦ

Публичный сервитут для использования земель и (или) земельных участков в целях эксплуатации существующего трубопровода для продуктов переработки нефти и газа федерального значения: Линейное сооружение - конденсатопровод "Оренбург-Салават-Уфа 2-я нитка"
(наименование объекта, местоположение границ которого описано)

Схема расположения границ публичного сервитута

Выносной лист №21



Используемые условные знаки и обозначения: приведены на отдельной странице в конце раздела.

ОПИСАНИЕ МЕСТОПОЛОЖЕНИЯ ГРАНИЦ

Публичный сервитут для использования земель и (или) земельных участков в целях эксплуатации существующего трубопровода для продуктов переработки нефти и газа федерального значения: Линейное сооружение - конденсатопровод "Оренбург-Салават-Уфа 2-я нитка"
(наименование объекта, местоположение границ которого описано)

Схема расположения границ публичного сервитута

Выносной лист №22



Масштаб 1:3000

Используемые условные знаки и обозначения: приведены на отдельной странице в конце раздела.

ОПИСАНИЕ МЕСТОПОЛОЖЕНИЯ ГРАНИЦ

Публичный сервитут для использования земель и (или) земельных участков в целях эксплуатации существующего трубопровода для продуктов переработки нефти и газа федерального значения: Линейное сооружение - конденсатопровод "Оренбург-Салават-Уфа 2-я нитка"
(наименование объекта, местоположение границ которого описано)

Схема расположения границ публичного сервитута

Выносной лист №23



Масштаб 1:3000

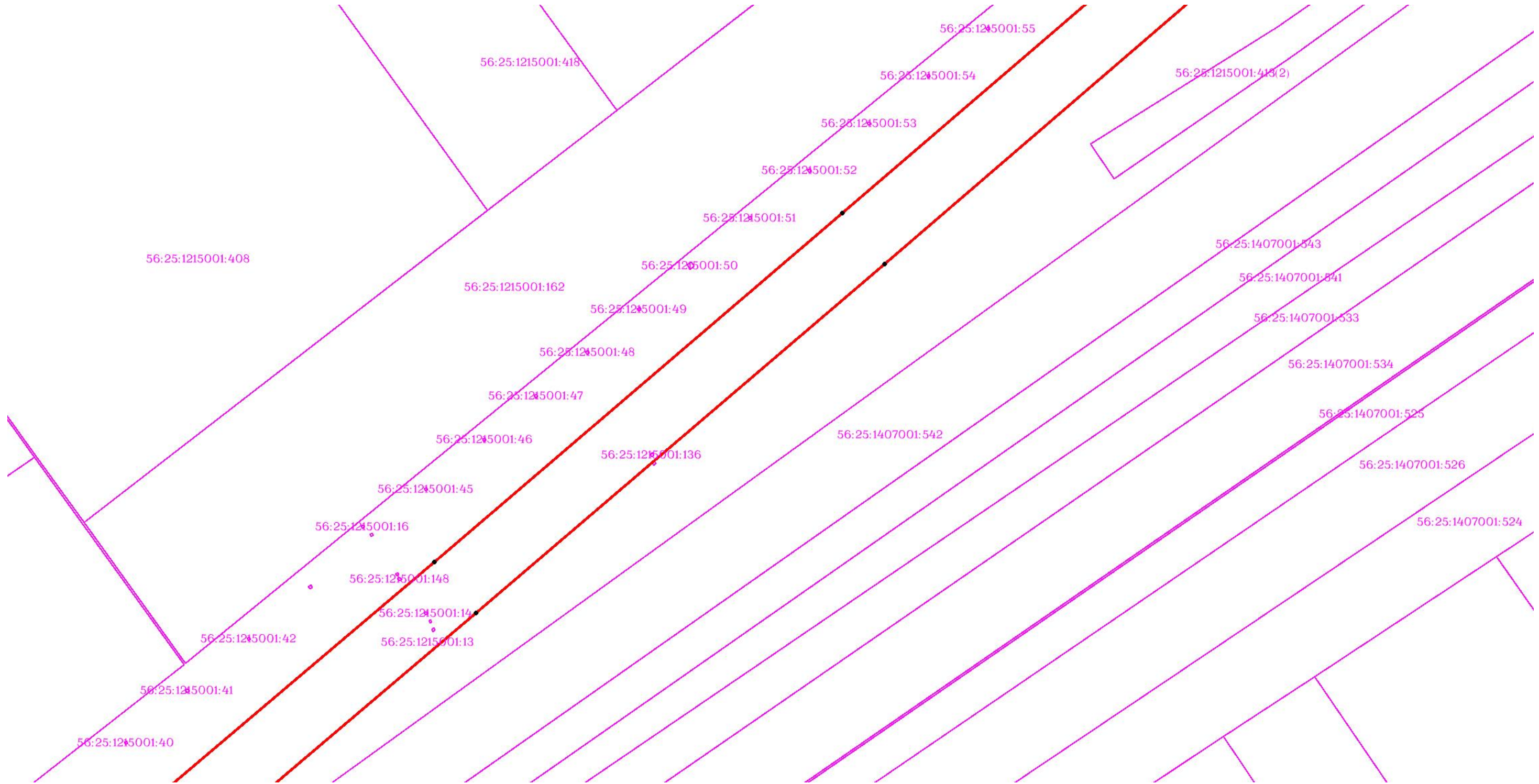
Используемые условные знаки и обозначения: приведены на отдельной странице в конце раздела.

ОПИСАНИЕ МЕСТОПОЛОЖЕНИЯ ГРАНИЦ

Публичный сервитут для использования земель и (или) земельных участков в целях эксплуатации существующего трубопровода для продуктов переработки нефти и газа федерального значения: Линейное сооружение - конденсатопровод "Оренбург-Салават-Уфа 2-я нитка"
(наименование объекта, местоположение границ которого описано)

Схема расположения границ публичного сервитута

Выносной лист №24



Масштаб 1:3000

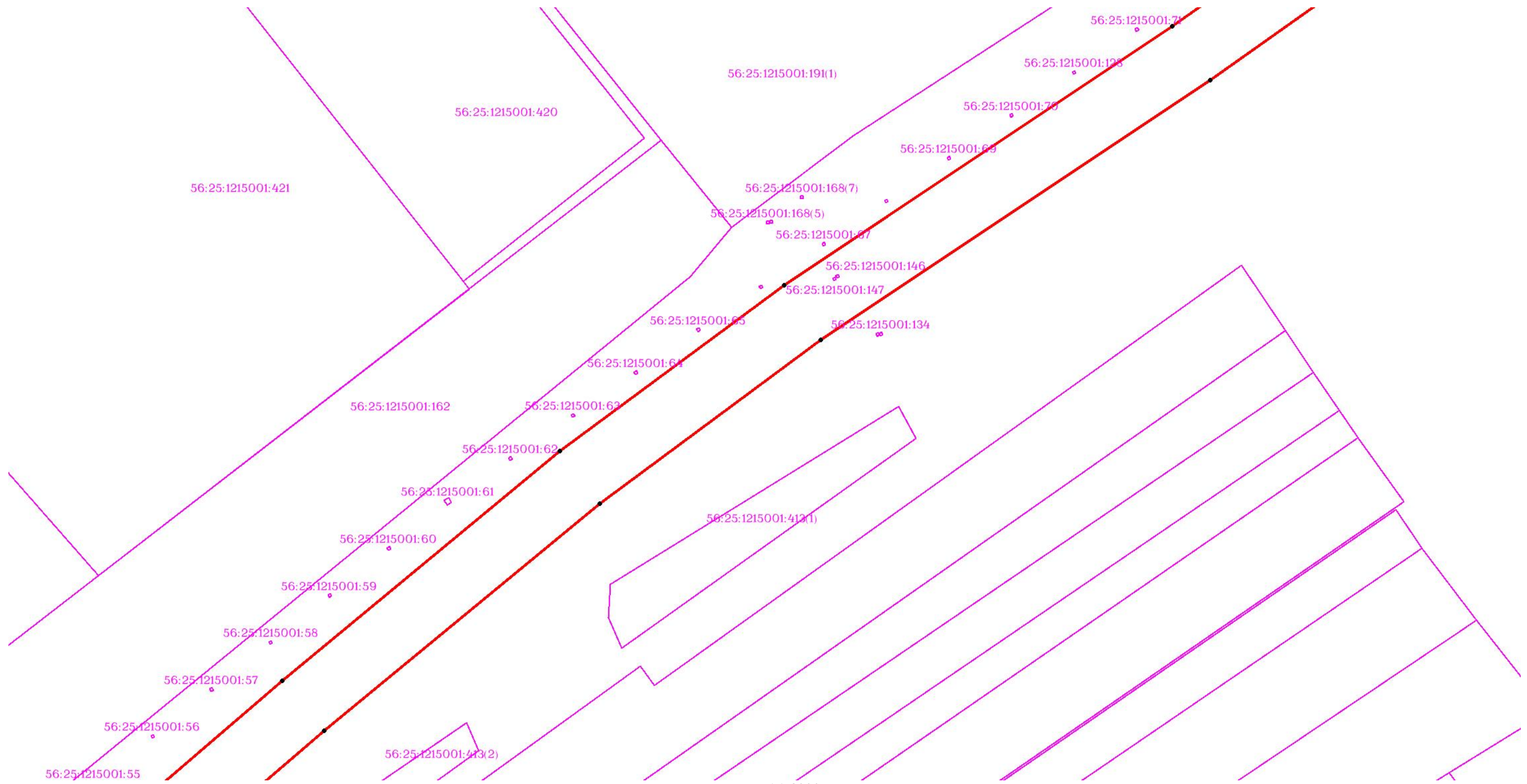
Используемые условные знаки и обозначения: приведены на отдельной странице в конце раздела.

ОПИСАНИЕ МЕСТОПОЛОЖЕНИЯ ГРАНИЦ

Публичный сервитут для использования земель и (или) земельных участков в целях эксплуатации существующего трубопровода для продуктов переработки нефти и газа федерального значения: Линейное сооружение - конденсатопровод "Оренбург-Салават-Уфа 2-я нитка"
(наименование объекта, местоположение границ которого описано)

Схема расположения границ публичного сервитута

Выносной лист №25



Масштаб 1:3000

Используемые условные знаки и обозначения: приведены на отдельной странице в конце раздела.

ОПИСАНИЕ МЕСТОПОЛОЖЕНИЯ ГРАНИЦ

Публичный сервитут для использования земель и (или) земельных участков в целях эксплуатации существующего трубопровода для продуктов переработки нефти и газа федерального значения: Линейное сооружение - конденсатопровод "Оренбург-Салават-Уфа 2-я нитка"
(наименование объекта, местоположение границ которого описано)

Схема расположения границ публичного сервитута

Выносной лист №26



Масштаб 1:3000

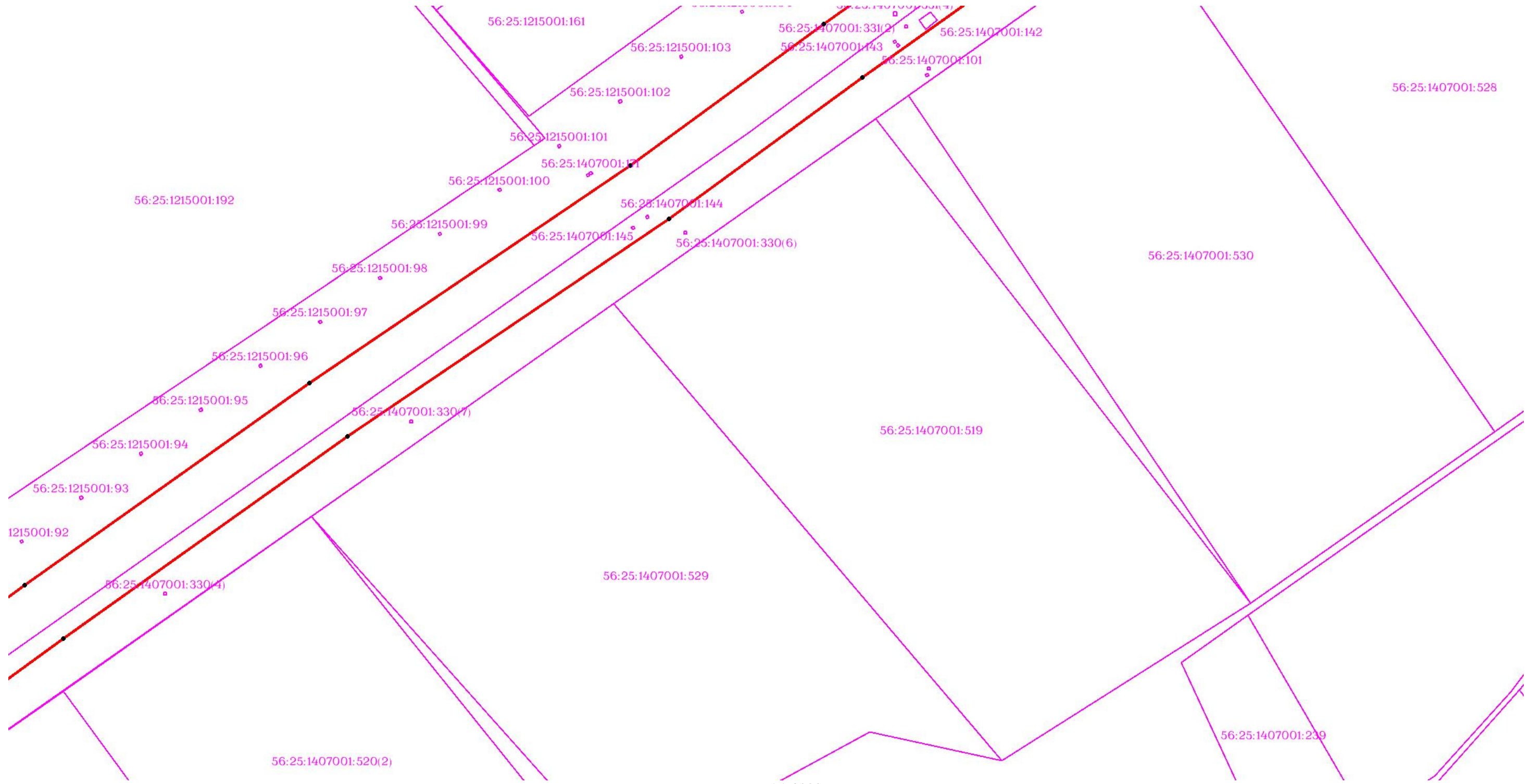
Используемые условные знаки и обозначения: приведены на отдельной странице в конце раздела.

ОПИСАНИЕ МЕСТОПОЛОЖЕНИЯ ГРАНИЦ

Публичный сервитут для использования земель и (или) земельных участков в целях эксплуатации существующего трубопровода для продуктов переработки нефти и газа федерального значения: Линейное сооружение - конденсатопровод "Оренбург-Салават-Уфа 2-я нитка"
(наименование объекта, местоположение границ которого описано)

Схема расположения границ публичного сервитута

Выносной лист №27



Масштаб 1:3000

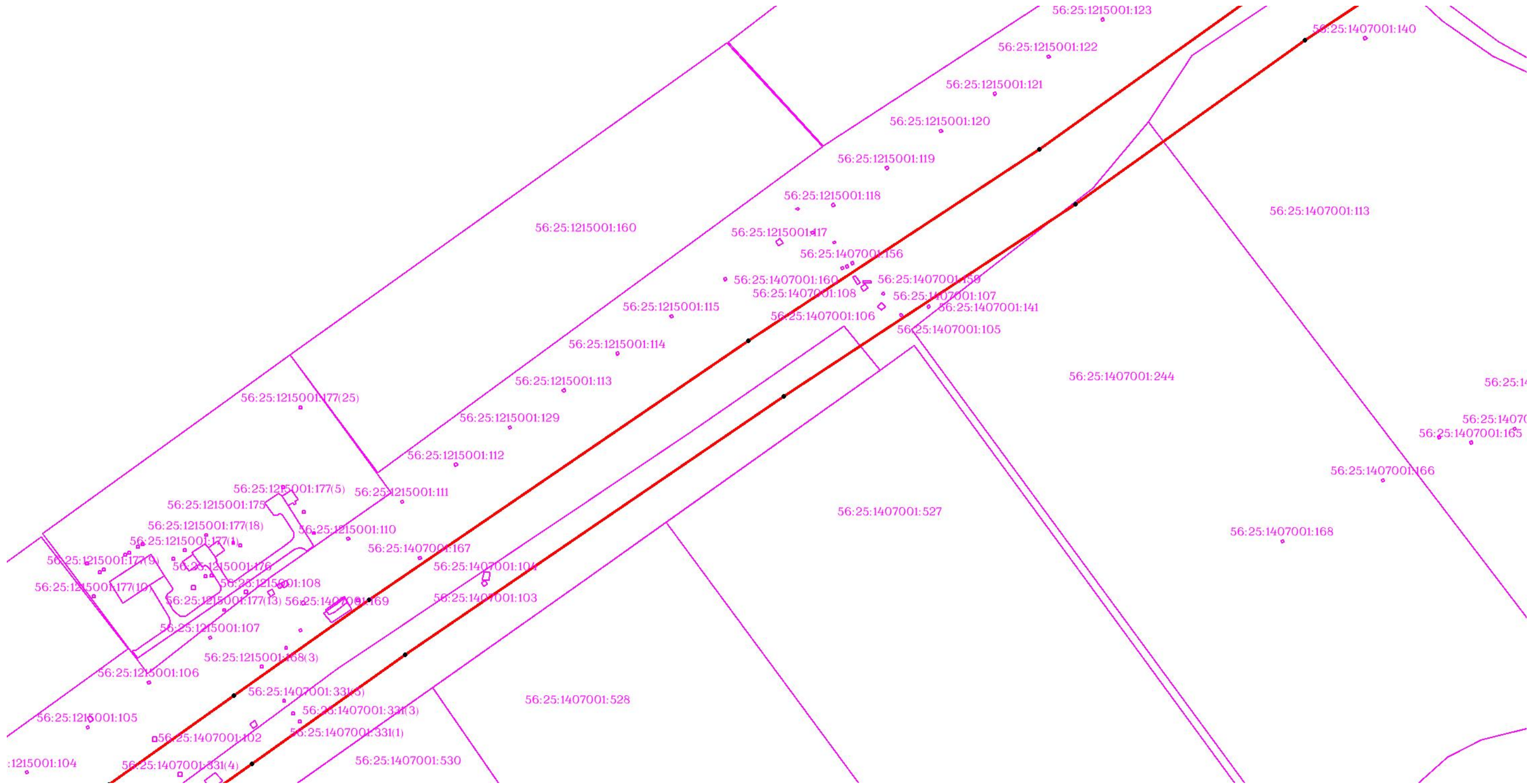
Используемые условные знаки и обозначения: приведены на отдельной странице в конце раздела.

ОПИСАНИЕ МЕСТОПОЛОЖЕНИЯ ГРАНИЦ

Публичный сервитут для использования земель и (или) земельных участков в целях эксплуатации существующего трубопровода для продуктов переработки нефти и газа федерального значения: Линейное сооружение - конденсатопровод "Оренбург-Салават-Уфа 2-я нитка"
(наименование объекта, местоположение границ которого описано)

Схема расположения границ публичного сервитута

Выносной лист №28



Масштаб 1:3000

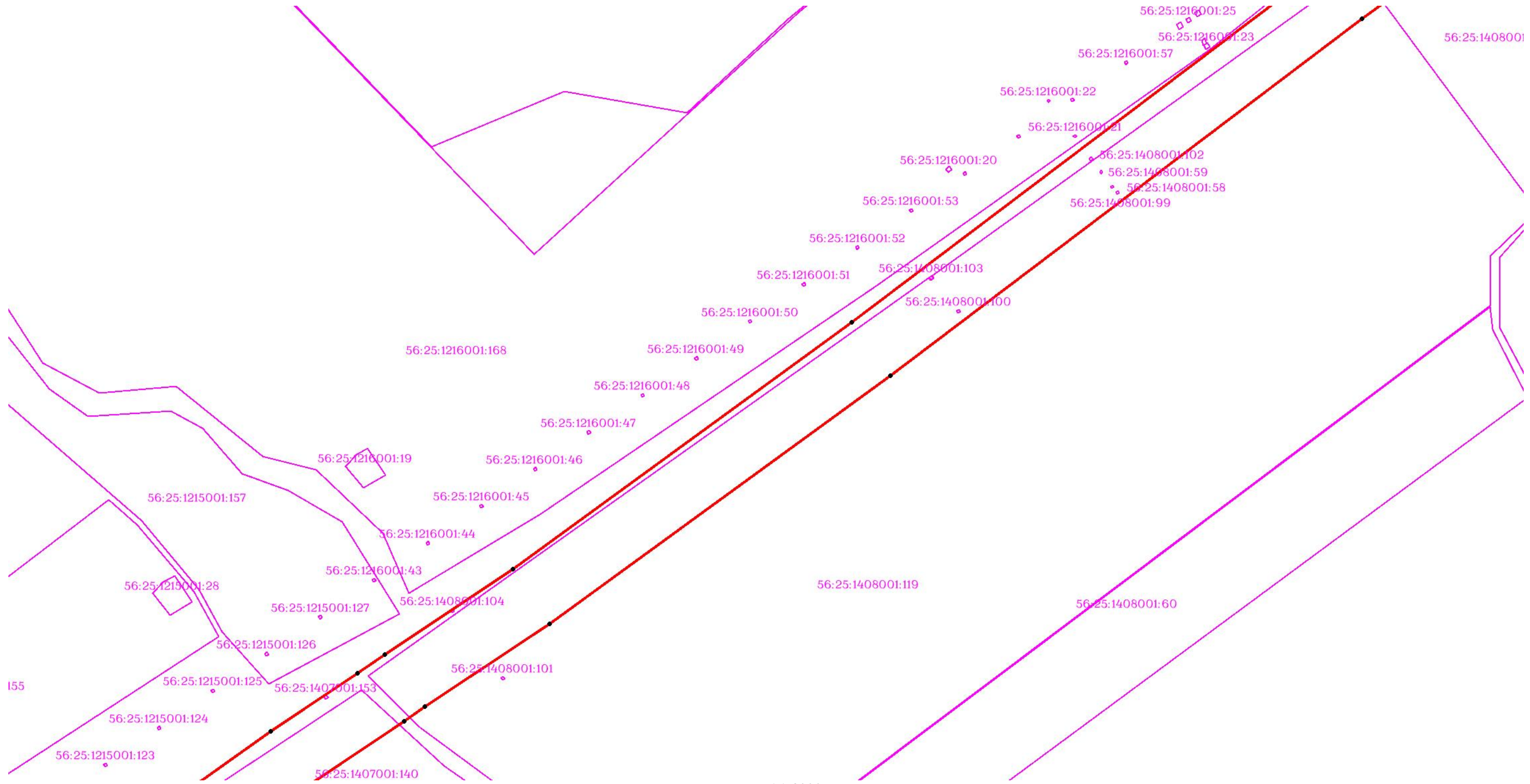
Используемые условные знаки и обозначения: приведены на отдельной странице в конце раздела.

ОПИСАНИЕ МЕСТОПОЛОЖЕНИЯ ГРАНИЦ

Публичный сервитут для использования земель и (или) земельных участков в целях эксплуатации существующего трубопровода для продуктов переработки нефти и газа федерального значения: Линейное сооружение - конденсатопровод "Оренбург-Салават-Уфа 2-я нитка"
(наименование объекта, местоположение границ которого описано)

Схема расположения границ публичного сервитута

Выносной лист №29



Масштаб 1:3000

Используемые условные знаки и обозначения: приведены на отдельной странице в конце раздела.

ОПИСАНИЕ МЕСТОПОЛОЖЕНИЯ ГРАНИЦ

Публичный сервитут для использования земель и (или) земельных участков в целях эксплуатации существующего трубопровода для продуктов переработки нефти и газа федерального значения: Линейное сооружение - конденсатопровод "Оренбург-Салават-Уфа 2-я нитка"
(наименование объекта, местоположение границ которого описано)

Схема расположения границ публичного сервитута

Выносной лист №30



Масштаб 1:3000

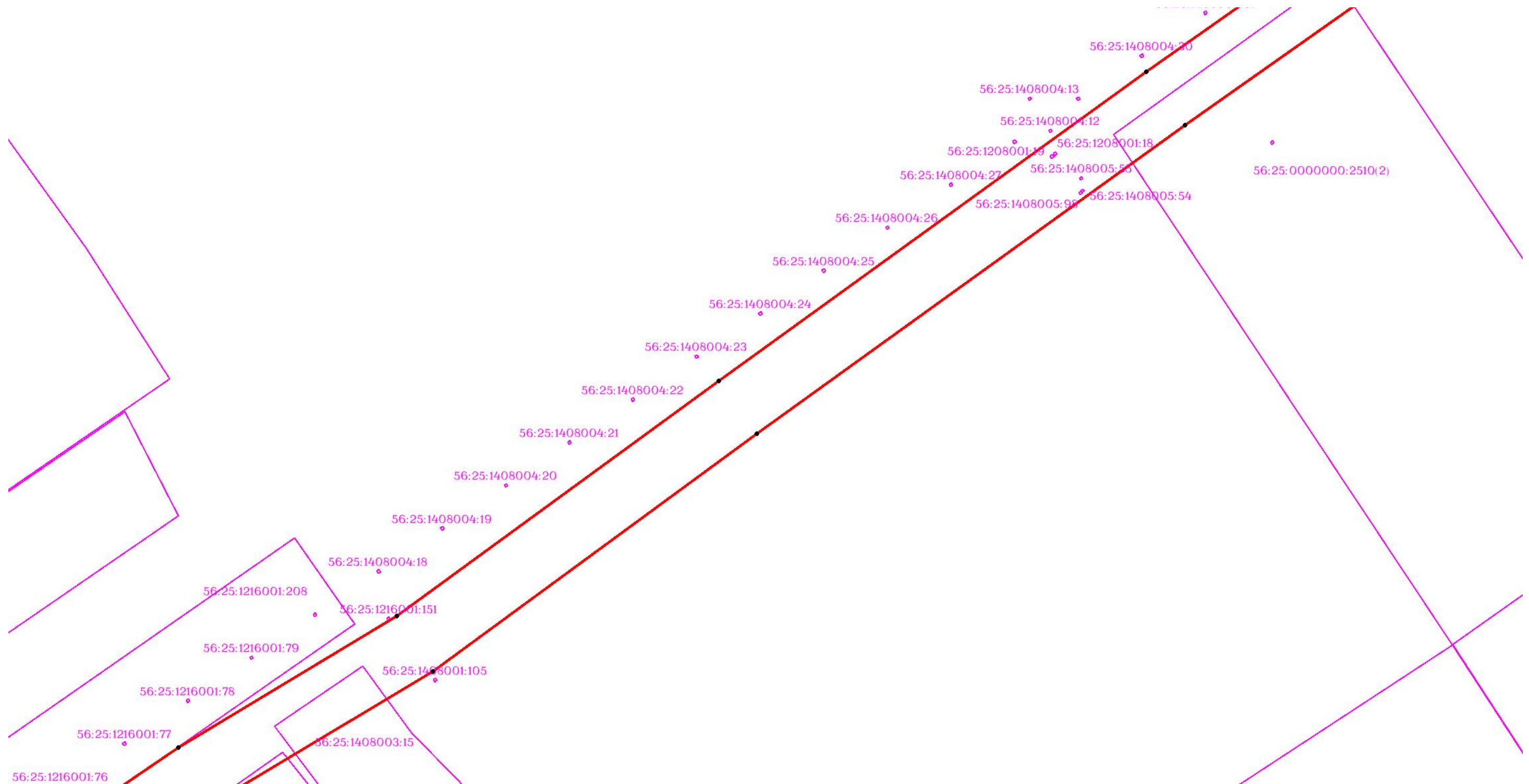
Используемые условные знаки и обозначения: приведены на отдельной странице в конце раздела.

ОПИСАНИЕ МЕСТОПОЛОЖЕНИЯ ГРАНИЦ

Публичный сервитут для использования земель и (или) земельных участков в целях эксплуатации существующего трубопровода для продуктов переработки нефти и газа федерального значения: Линейное сооружение - конденсатопровод "Оренбург-Салават-Уфа 2-я нитка"
(наименование объекта, местоположение границ которого описано)

Схема расположения границ публичного сервитута

Выносной лист №31



Масштаб 1:3000

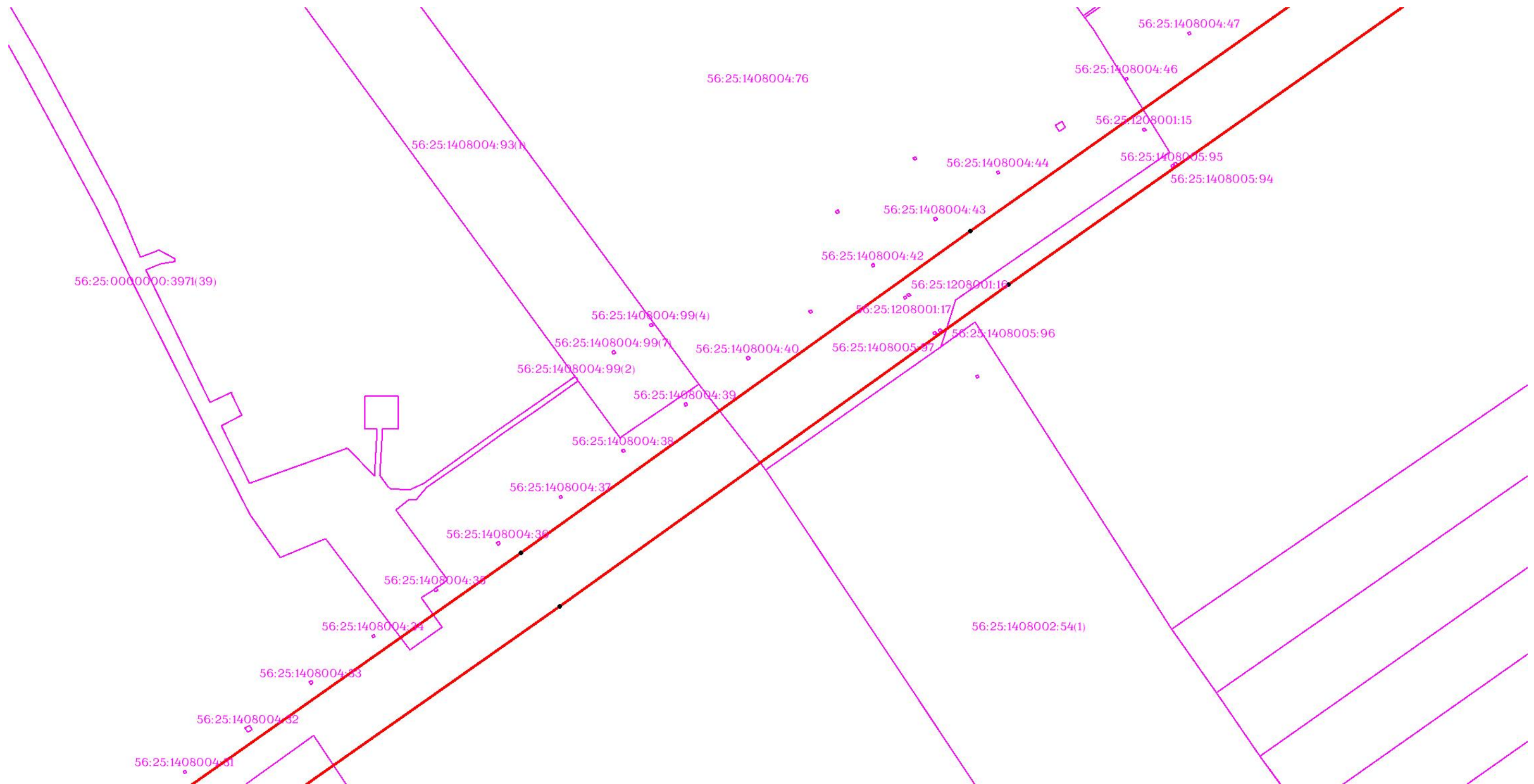
Используемые условные знаки и обозначения: приведены на отдельной странице в конце раздела.

ОПИСАНИЕ МЕСТОПОЛОЖЕНИЯ ГРАНИЦ

Публичный сервитут для использования земель и (или) земельных участков в целях эксплуатации существующего трубопровода для продуктов переработки нефти и газа федерального значения: Линейное сооружение - конденсатопровод "Оренбург-Салават-Уфа 2-я нитка"
(наименование объекта, местоположение границ которого описано)

Схема расположения границ публичного сервитута

Выносной лист №32



Масштаб 1:3000

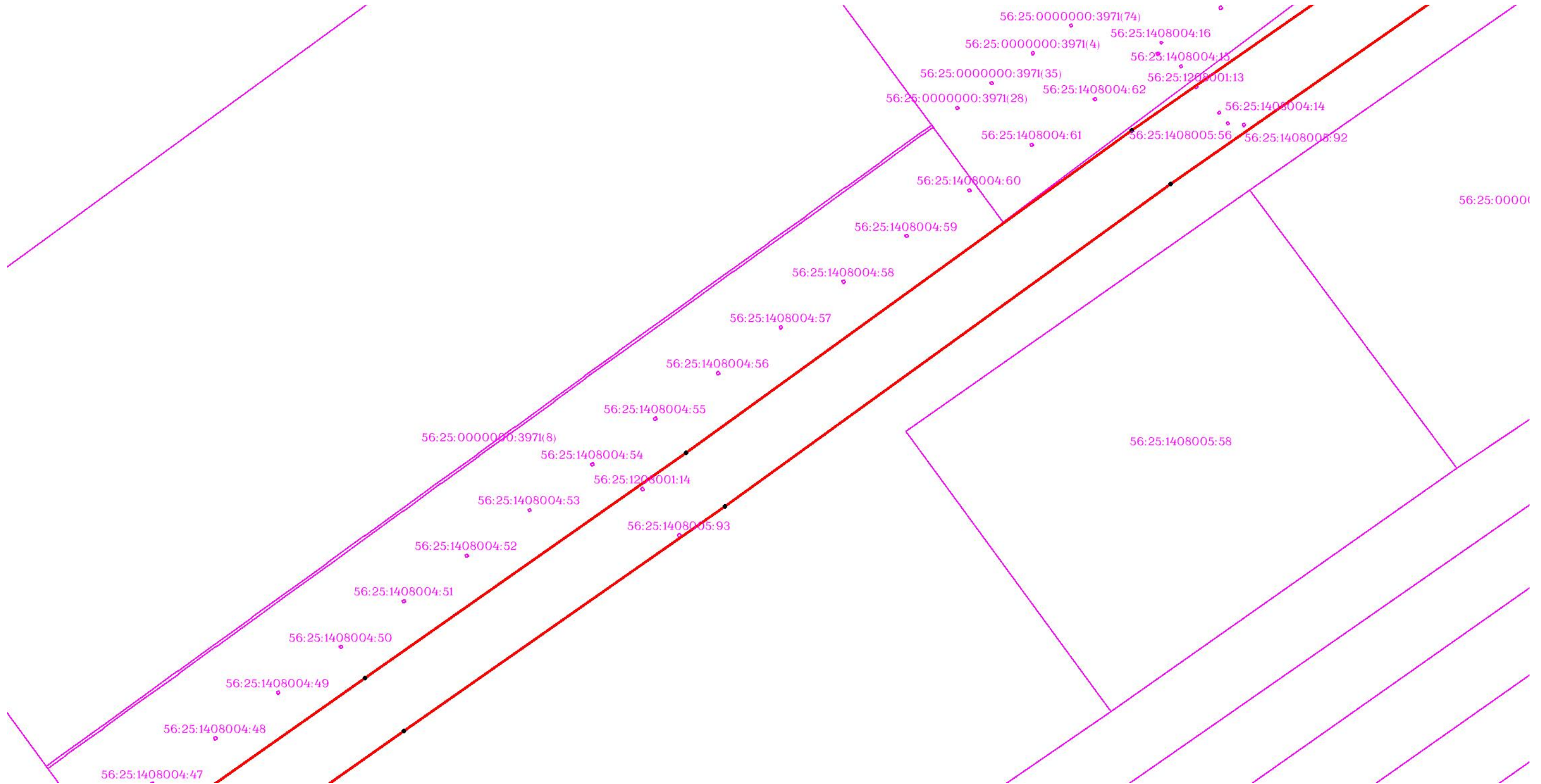
Используемые условные знаки и обозначения: приведены на отдельной странице в конце раздела.

ОПИСАНИЕ МЕСТОПОЛОЖЕНИЯ ГРАНИЦ

Публичный сервитут для использования земель и (или) земельных участков в целях эксплуатации существующего трубопровода для продуктов переработки нефти и газа федерального значения: Линейное сооружение - конденсатопровод "Оренбург-Салават-Уфа 2-я нитка"
(наименование объекта, местоположение границ которого описано)

Схема расположения границ публичного сервитута

Выносной лист №33



Масштаб 1:3000

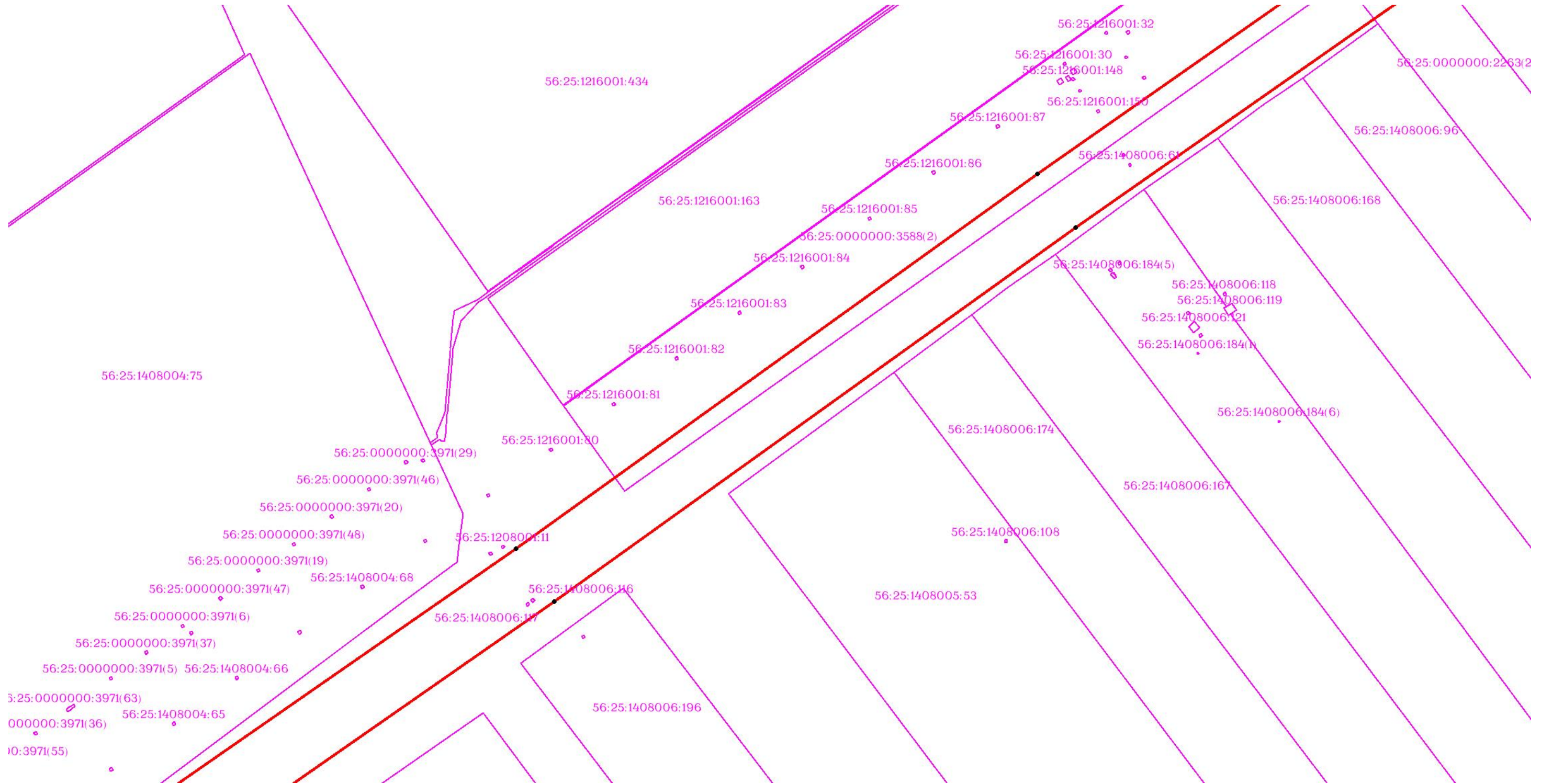
Используемые условные знаки и обозначения: приведены на отдельной странице в конце раздела.

ОПИСАНИЕ МЕСТОПОЛОЖЕНИЯ ГРАНИЦ

Публичный сервитут для использования земель и (или) земельных участков в целях эксплуатации существующего трубопровода для продуктов переработки нефти и газа федерального значения: Линейное сооружение - конденсатопровод "Оренбург-Салават-Уфа 2-я нитка"
(наименование объекта, местоположение границ которого описано)

Схема расположения границ публичного сервитута

Выносной лист №34



Масштаб 1:3000

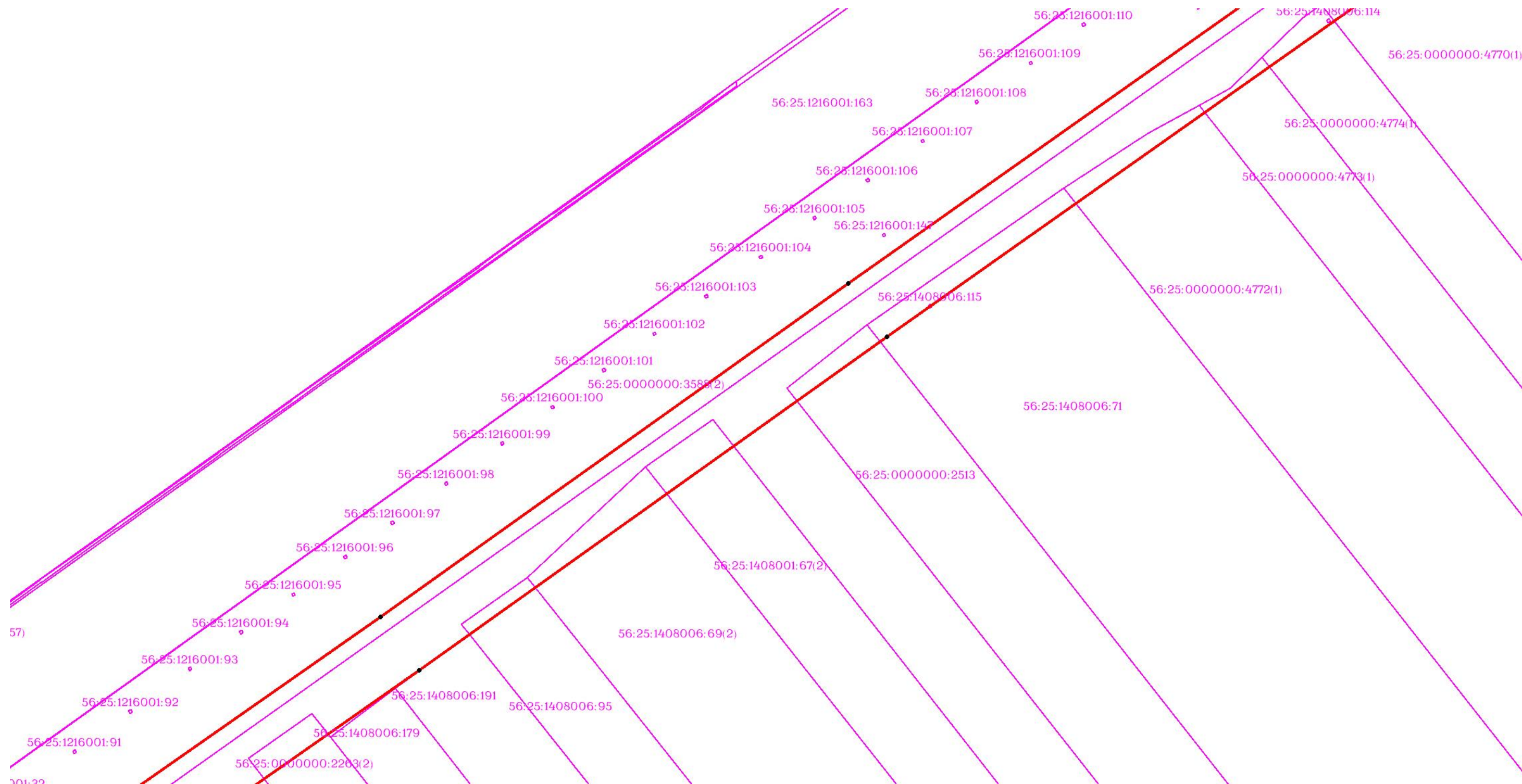
Используемые условные знаки и обозначения: приведены на отдельной странице в конце раздела.

ОПИСАНИЕ МЕСТОПОЛОЖЕНИЯ ГРАНИЦ

Публичный сервитут для использования земель и (или) земельных участков в целях эксплуатации существующего трубопровода для продуктов переработки нефти и газа федерального значения: Линейное сооружение - конденсатопровод "Оренбург-Салават-Уфа 2-я нитка"
(наименование объекта, местоположение границ которого описано)

Схема расположения границ публичного сервитута

Выносной лист №35



Масштаб 1:3000

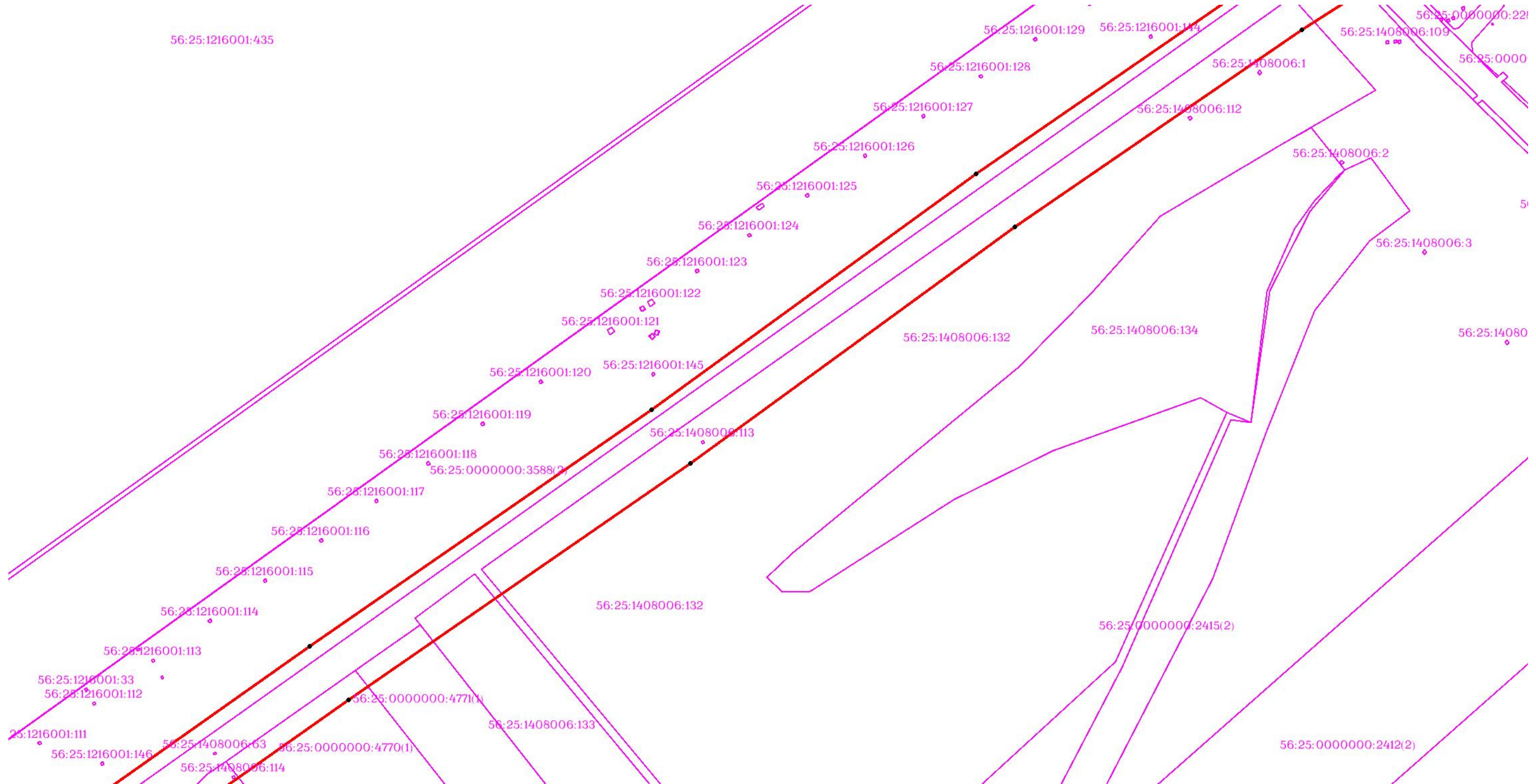
Используемые условные знаки и обозначения: приведены на отдельной странице в конце раздела.

ОПИСАНИЕ МЕСТОПОЛОЖЕНИЯ ГРАНИЦ

Публичный сервитут для использования земель и (или) земельных участков в целях эксплуатации существующего трубопровода для продуктов переработки нефти и газа федерального значения: Линейное сооружение - конденсатопровод "Оренбург-Салават-Уфа 2-я нитка"
(наименование объекта, местоположение границ которого описано)

Схема расположения границ публичного сервитута

Выносной лист №36



Масштаб 1:3000

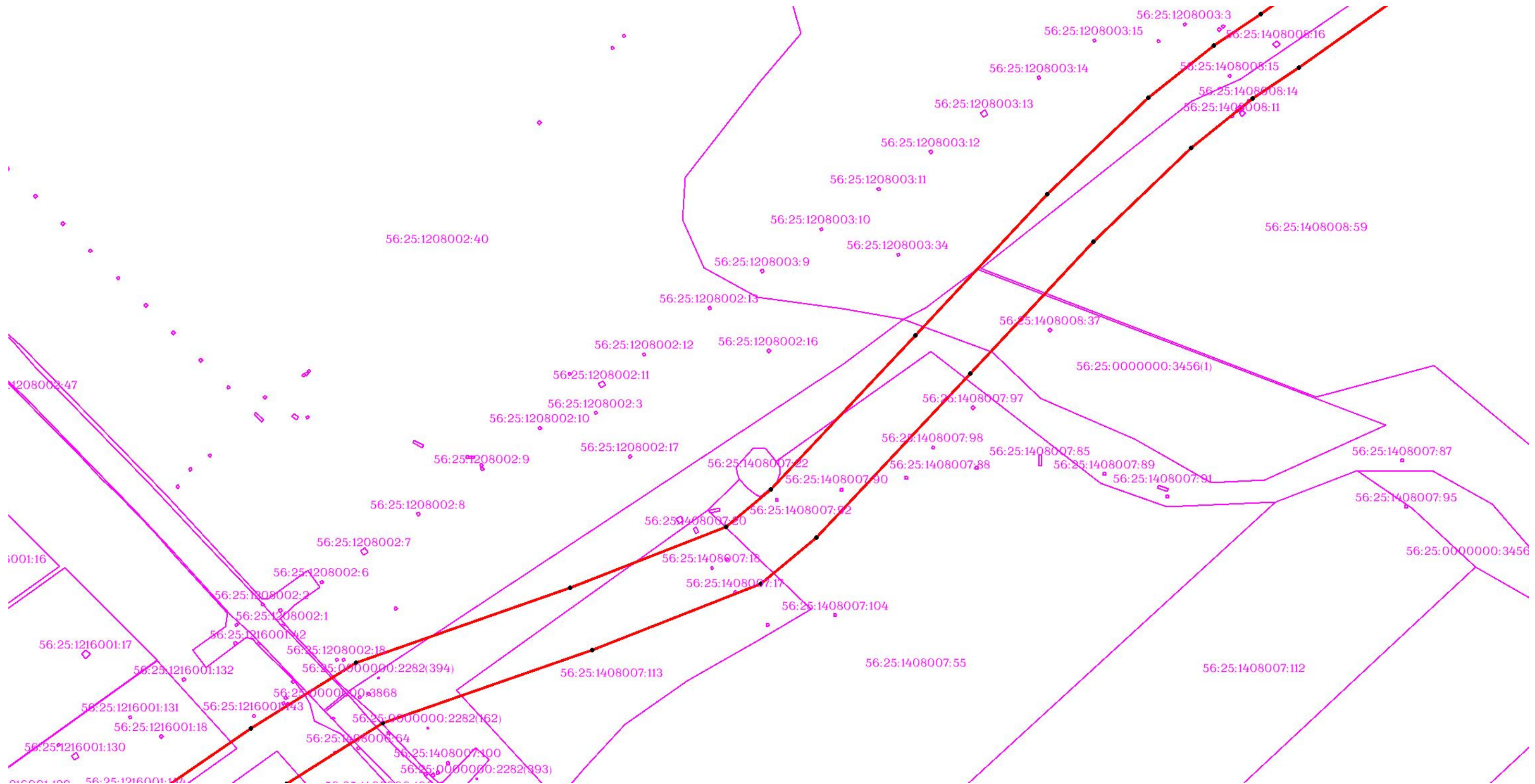
Используемые условные знаки и обозначения: приведены на отдельной странице в конце раздела.

ОПИСАНИЕ МЕСТОПОЛОЖЕНИЯ ГРАНИЦ

Публичный сервитут для использования земель и (или) земельных участков в целях эксплуатации существующего трубопровода для продуктов переработки нефти и газа федерального значения: Линейное сооружение - конденсатопровод "Оренбург-Салават-Уфа 2-я нитка"
(наименование объекта, местоположение границ которого описано)

Схема расположения границ публичного сервитута

Выносной лист №37



Масштаб 1:3000

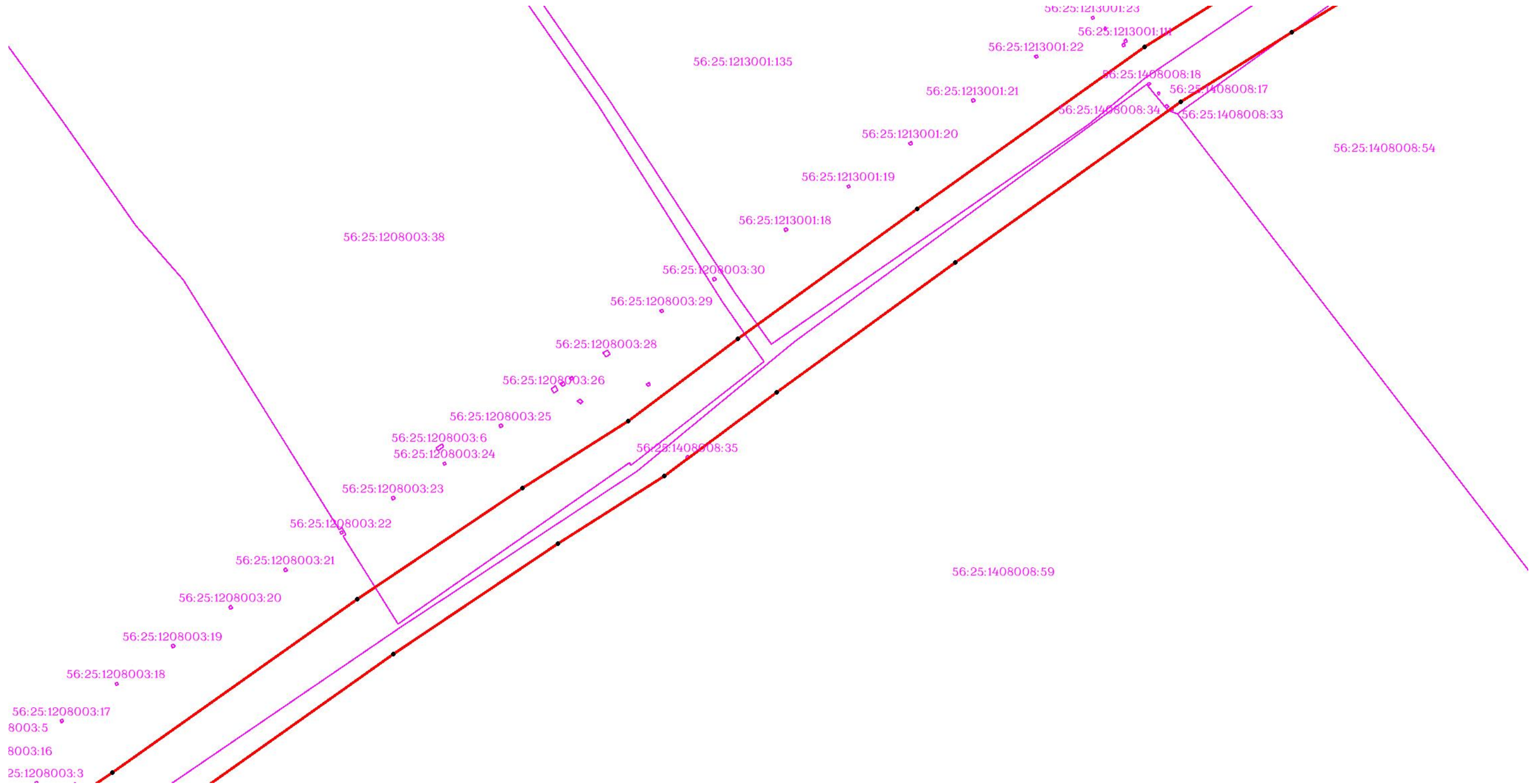
Используемые условные знаки и обозначения: приведены на отдельной странице в конце раздела.

ОПИСАНИЕ МЕСТОПОЛОЖЕНИЯ ГРАНИЦ

Публичный сервитут для использования земель и (или) земельных участков в целях эксплуатации существующего трубопровода для продуктов переработки нефти и газа федерального значения: Линейное сооружение - конденсатопровод "Оренбург-Салават-Уфа 2-я нитка"
(наименование объекта, местоположение границ которого описано)

Схема расположения границ публичного сервитута

Выносной лист №38



Масштаб 1:3000


Используемые условные знаки и обозначения: приведены на отдельной странице в конце раздела.

ОПИСАНИЕ МЕСТОПОЛОЖЕНИЯ ГРАНИЦ

Публичный сервитут для использования земель и (или) земельных участков в целях эксплуатации существующего трубопровода для продуктов переработки нефти и газа федерального значения: Линейное сооружение - конденсатопровод "Оренбург-Салават-Уфа 2-я нитка"
(наименование объекта, местоположение границ которого описано)

Схема расположения границ публичного сервитута

Выносной лист №39



Масштаб 1:3000


Используемые условные знаки и обозначения: приведены на отдельной странице в конце раздела.

ОПИСАНИЕ МЕСТОПОЛОЖЕНИЯ ГРАНИЦ

Публичный сервитут для использования земель и (или) земельных участков в целях эксплуатации существующего трубопровода для продуктов переработки нефти и газа федерального значения: Линейное сооружение - конденсатопровод "Оренбург-Салават-Уфа 2-я нитка"
(наименование объекта, местоположение границ которого описано)

Схема расположения границ публичного сервитута

Выносной лист №40



Масштаб 1:3000

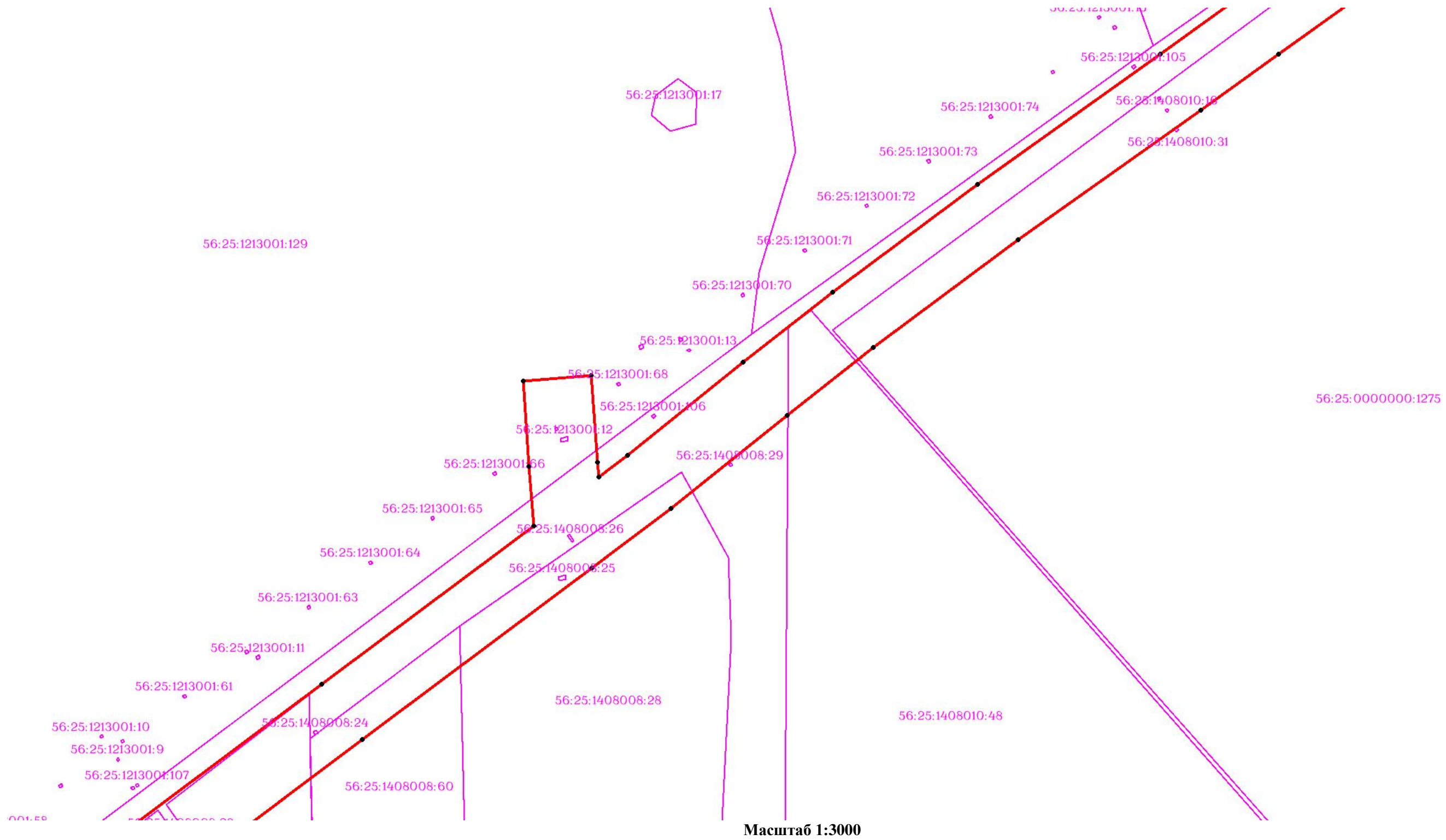
Используемые условные знаки и обозначения: приведены на отдельной странице в конце раздела.

ОПИСАНИЕ МЕСТОПОЛОЖЕНИЯ ГРАНИЦ

Публичный сервитут для использования земель и (или) земельных участков в целях эксплуатации существующего трубопровода для продуктов переработки нефти и газа федерального значения: Линейное сооружение - конденсатопровод "Оренбург-Салават-Уфа 2-я нитка"
(наименование объекта, местоположение границ которого описано)

Схема расположения границ публичного сервитута

Выносной лист №41




Масштаб 1:3000

ОПИСАНИЕ МЕСТОПОЛОЖЕНИЯ ГРАНИЦ

Публичный сервитут для использования земель и (или) земельных участков в целях эксплуатации существующего трубопровода для продуктов переработки нефти и газа федерального значения: Линейное сооружение - конденсатопровод "Оренбург-Салават-Уфа 2-я нитка"
(наименование объекта, местоположение границ которого описано)

Схема расположения границ публичного сервитута

Выносной лист №42



Масштаб 1:3000


Используемые условные знаки и обозначения: приведены на отдельной странице в конце раздела.

ОПИСАНИЕ МЕСТОПОЛОЖЕНИЯ ГРАНИЦ

Публичный сервитут для использования земель и (или) земельных участков в целях эксплуатации существующего трубопровода для продуктов переработки нефти и газа федерального значения: Линейное сооружение - конденсатопровод "Оренбург-Салават-Уфа 2-я нитка"
(наименование объекта, местоположение границ которого описано)

Схема расположения границ публичного сервитута

Выносной лист №43



Масштаб 1:3000

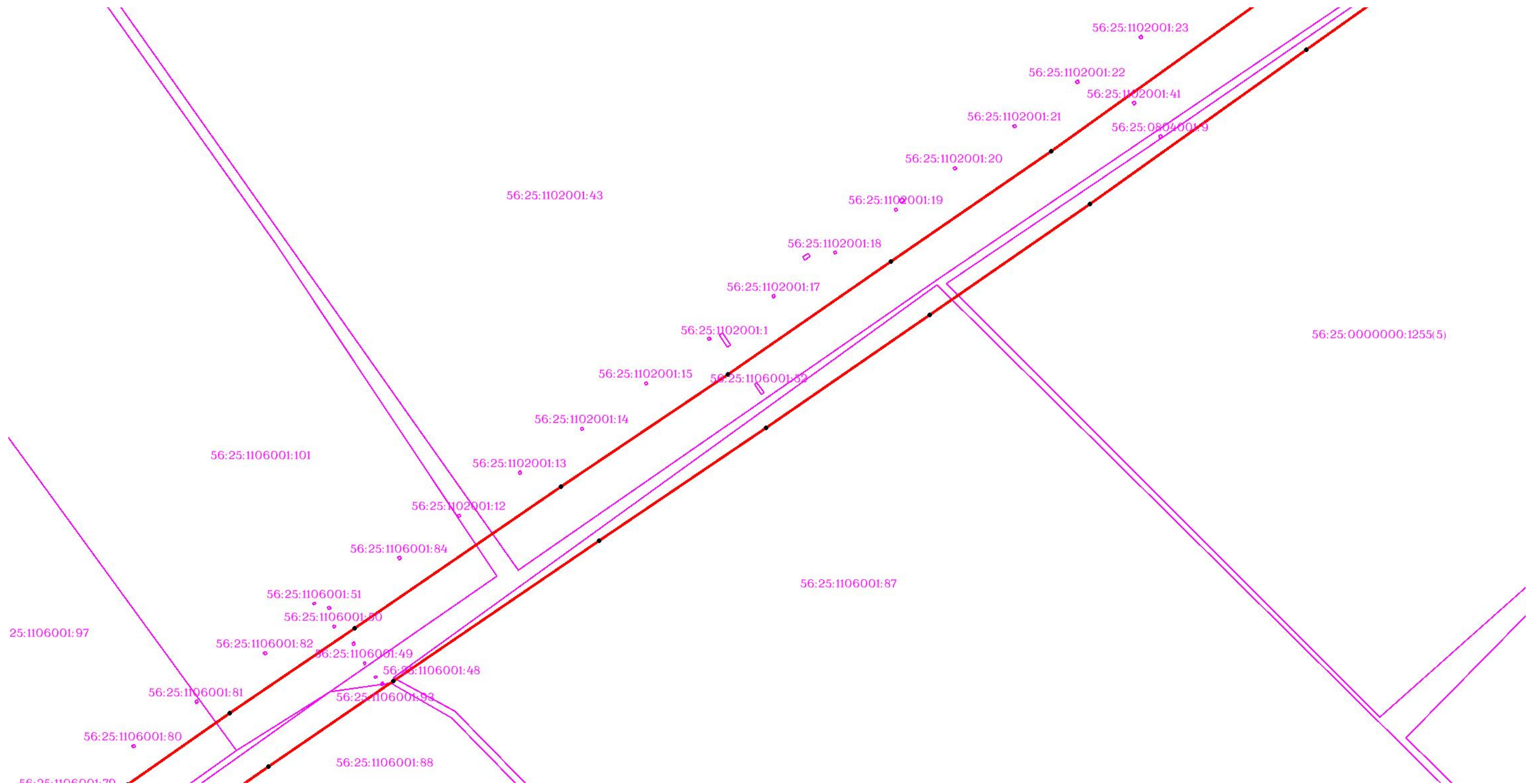
Используемые условные знаки и обозначения: приведены на отдельной странице в конце раздела.

ОПИСАНИЕ МЕСТОПОЛОЖЕНИЯ ГРАНИЦ

Публичный сервитут для использования земель и (или) земельных участков в целях эксплуатации существующего трубопровода для продуктов переработки нефти и газа федерального значения: Линейное сооружение - конденсатопровод "Оренбург-Салават-Уфа 2-я нитка"
(наименование объекта, местоположение границ которого описано)

Схема расположения границ публичного сервитута

Выносной лист №44



Масштаб 1:3000

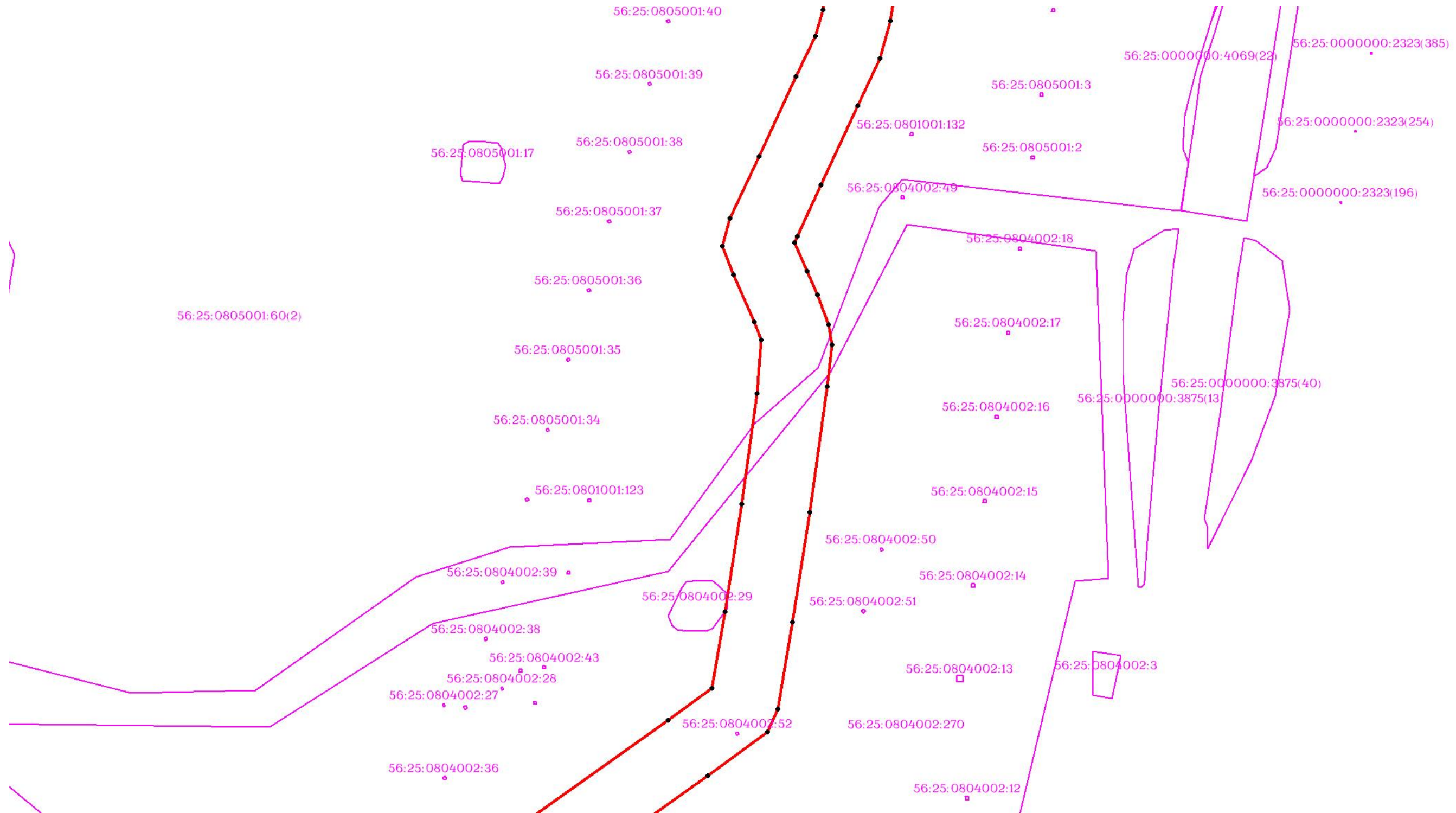
Используемые условные знаки и обозначения: приведены на отдельной странице в конце раздела.

ОПИСАНИЕ МЕСТОПОЛОЖЕНИЯ ГРАНИЦ

Публичный сервитут для использования земель и (или) земельных участков в целях эксплуатации существующего трубопровода для продуктов переработки нефти и газа федерального значения: Линейное сооружение - конденсатопровод "Оренбург-Салават-Уфа 2-я нитка"
(наименование объекта, местоположение границ которого описано)

Схема расположения границ публичного сервитута

Выносной лист №46



Масштаб 1:3000

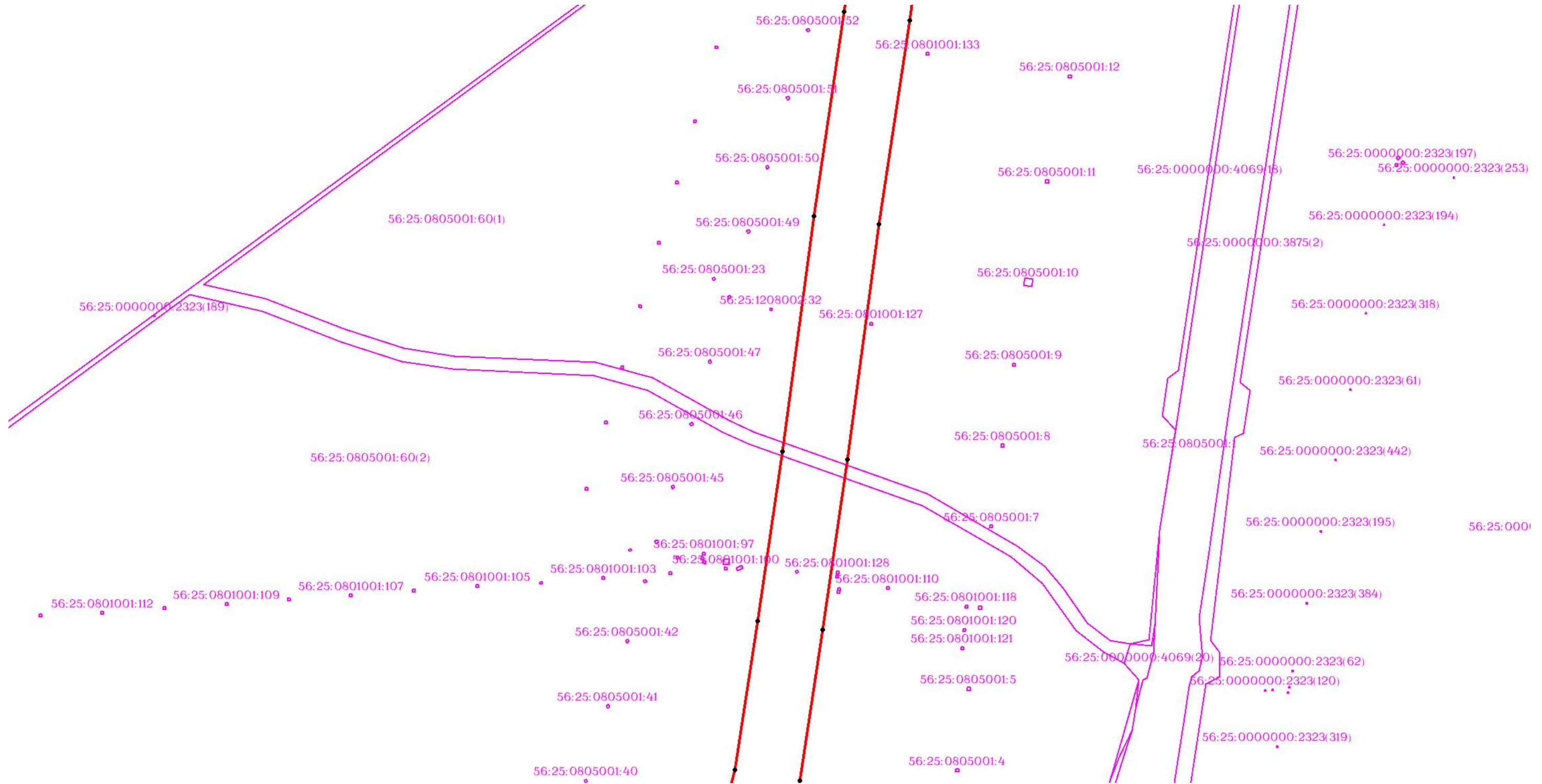
Используемые условные знаки и обозначения: приведены на отдельной странице в конце раздела.

ОПИСАНИЕ МЕСТОПОЛОЖЕНИЯ ГРАНИЦ

Публичный сервитут для использования земель и (или) земельных участков в целях эксплуатации существующего трубопровода для продуктов переработки нефти и газа федерального значения: Линейное сооружение - конденсатопровод "Оренбург-Салават-Уфа 2-я нитка"
(наименование объекта, местоположение границ которого описано)

Схема расположения границ публичного сервитута

Выносной лист №47



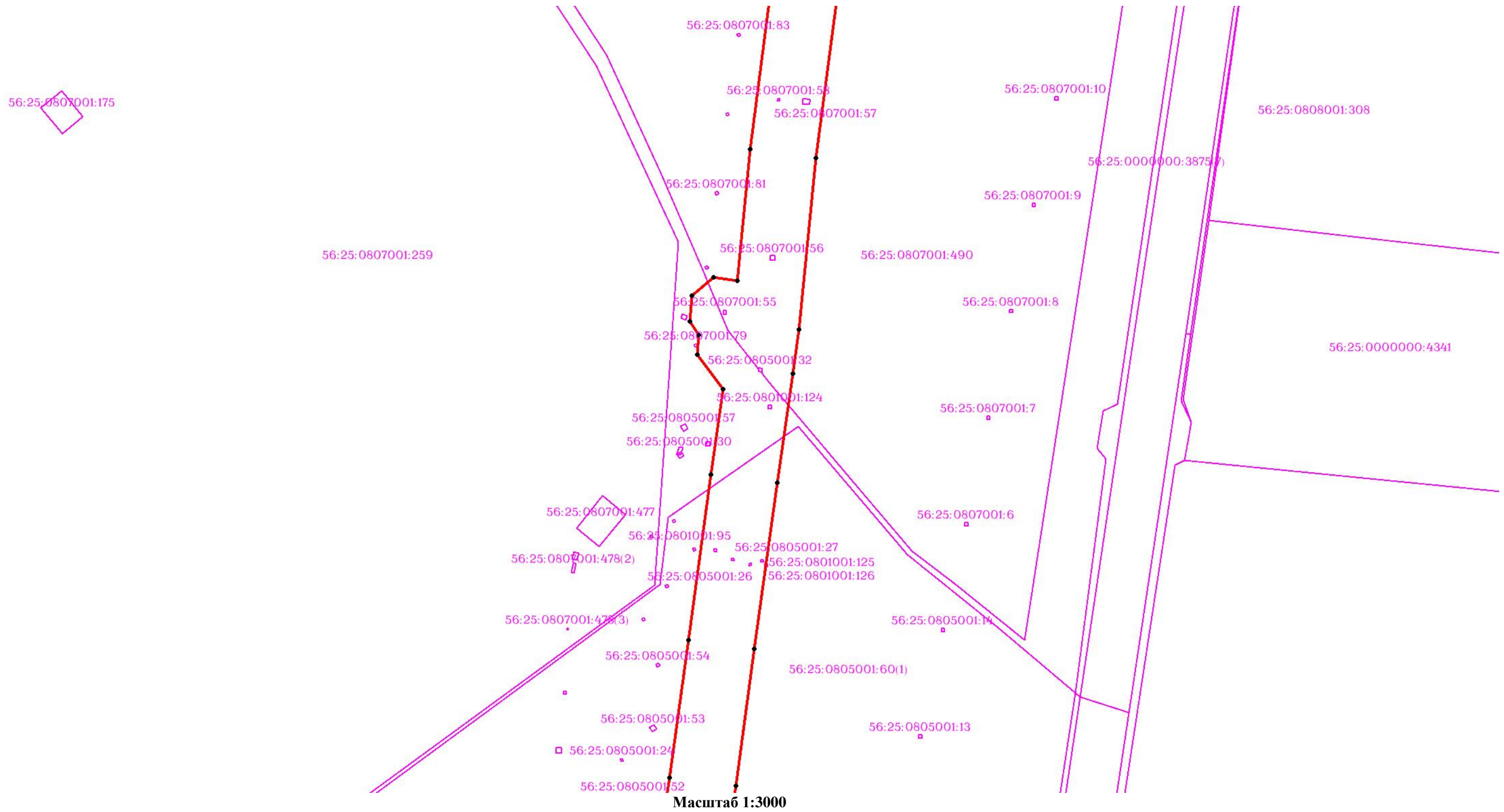
Используемые условные знаки и обозначения: приведены на отдельной странице в конце раздела.

ОПИСАНИЕ МЕСТОПОЛОЖЕНИЯ ГРАНИЦ

Публичный сервитут для использования земель и (или) земельных участков в целях эксплуатации существующего трубопровода для продуктов переработки нефти и газа федерального значения: Линейное сооружение - конденсатопровод "Оренбург-Салават-Уфа 2-я нитка"
(наименование объекта, местоположение границ которого описано)

Схема расположения границ публичного сервитута

Выносной лист №48



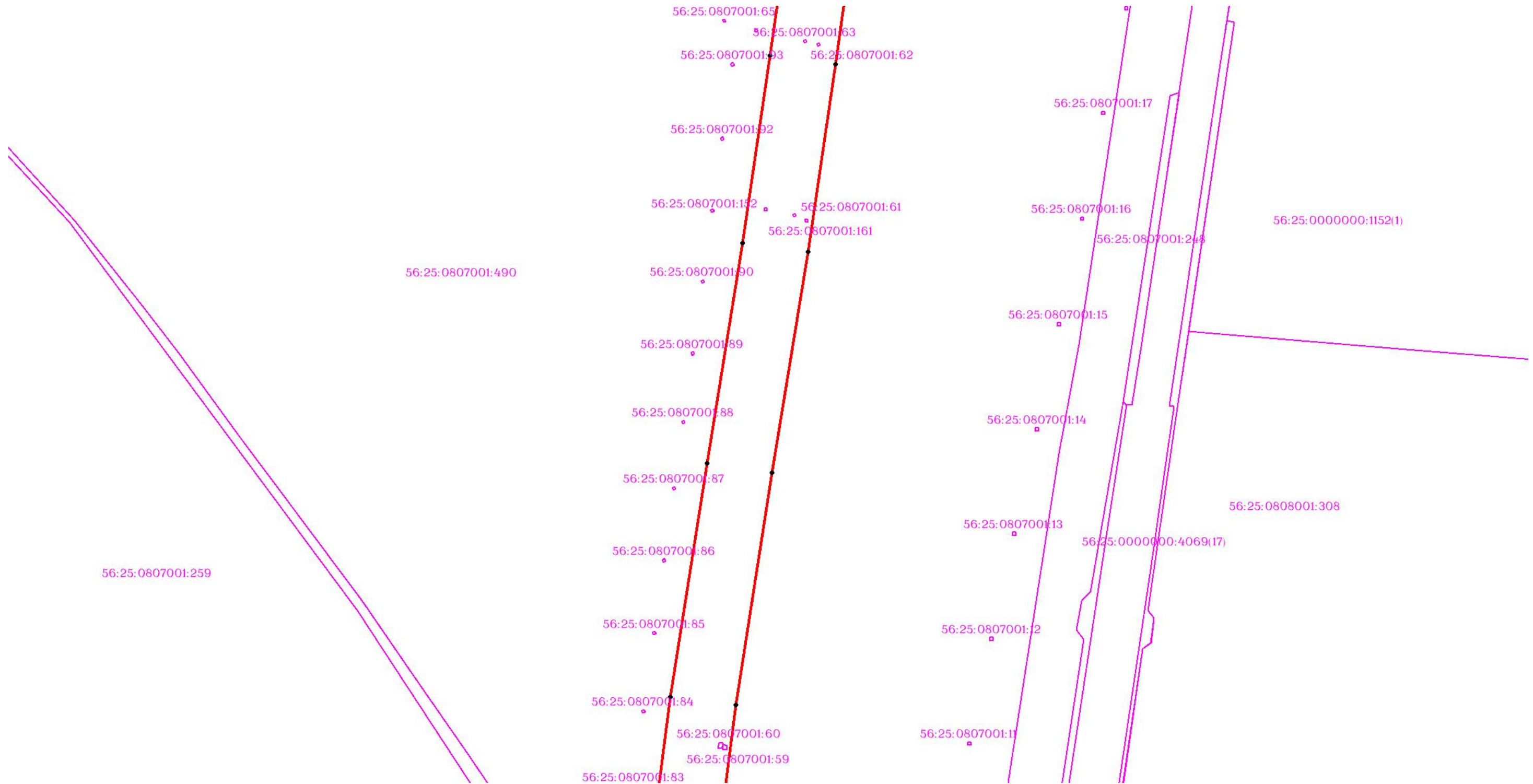
Используемые условные знаки и обозначения: приведены на отдельной странице в конце раздела.

ОПИСАНИЕ МЕСТОПОЛОЖЕНИЯ ГРАНИЦ

Публичный сервитут для использования земель и (или) земельных участков в целях эксплуатации существующего трубопровода для продуктов переработки нефти и газа федерального значения: Линейное сооружение - конденсатопровод "Оренбург-Салават-Уфа 2-я нитка"
(наименование объекта, местоположение границ которого описано)

Схема расположения границ публичного сервитута

Выносной лист №49



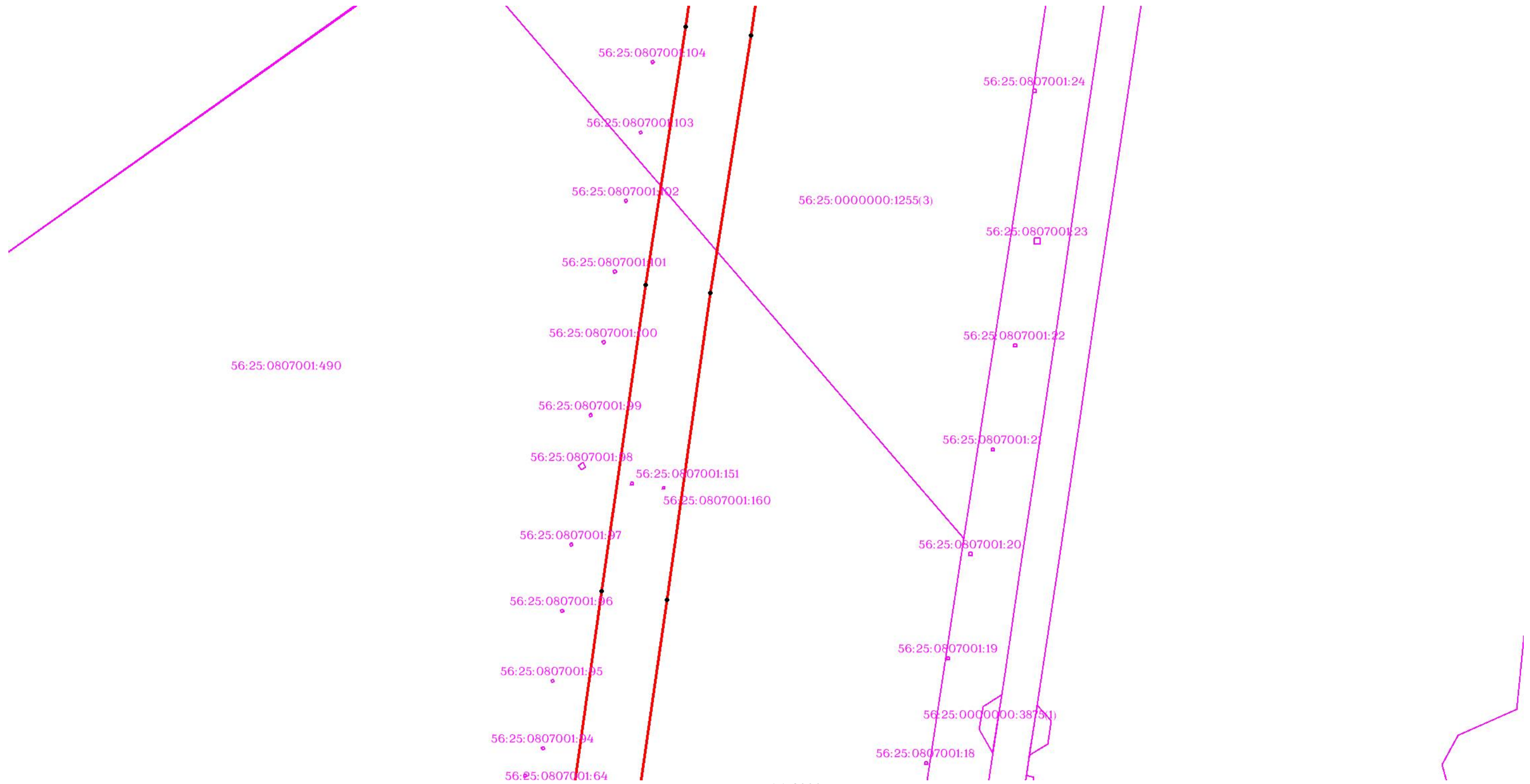
Используемые условные знаки и обозначения: приведены на отдельной странице в конце раздела.

ОПИСАНИЕ МЕСТОПОЛОЖЕНИЯ ГРАНИЦ

Публичный сервитут для использования земель и (или) земельных участков в целях эксплуатации существующего трубопровода для продуктов переработки нефти и газа федерального значения: Линейное сооружение - конденсатопровод "Оренбург-Салават-Уфа 2-я нитка"
(наименование объекта, местоположение границ которого описано)

Схема расположения границ публичного сервитута

Выносной лист №50



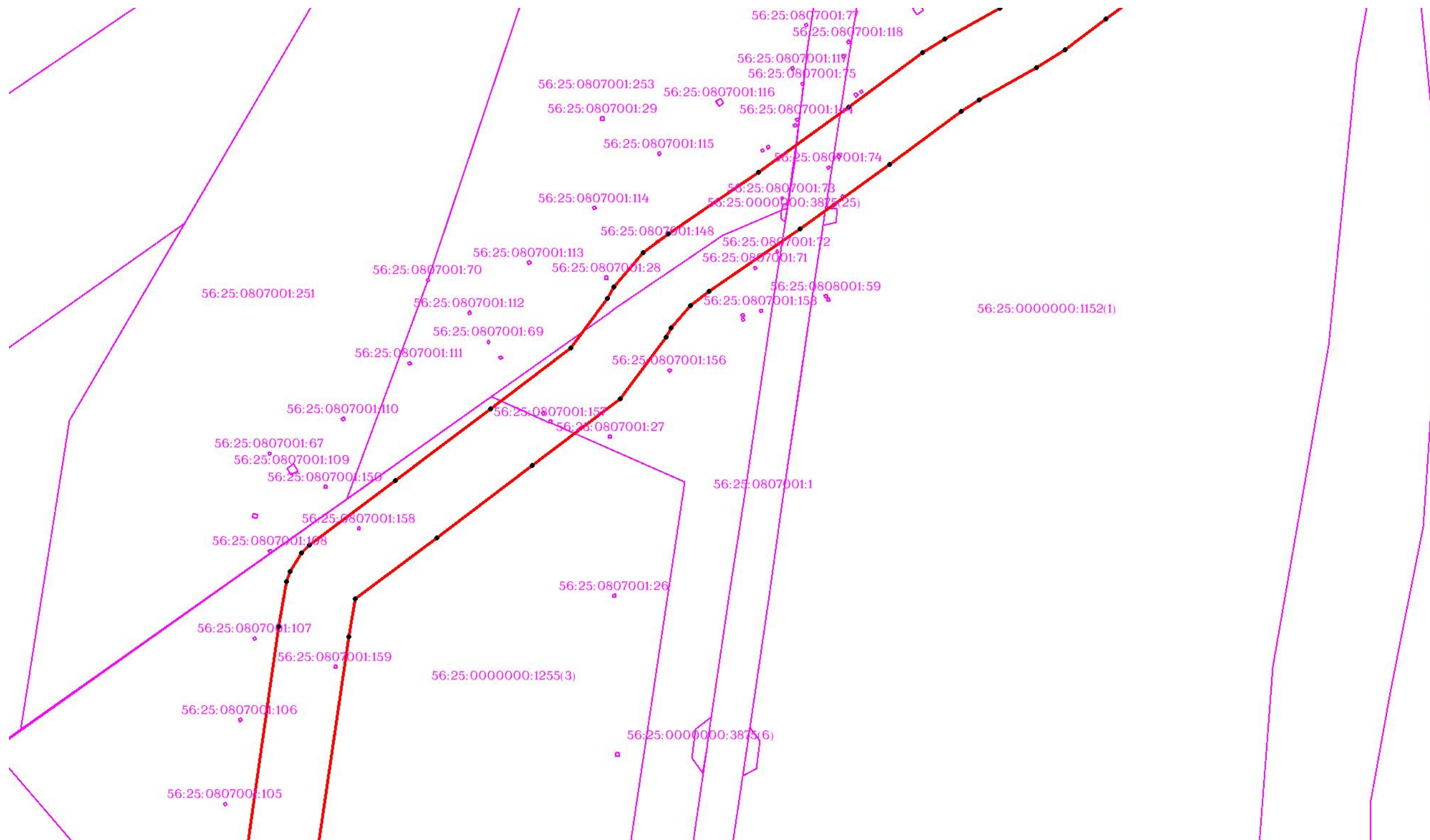
Используемые условные знаки и обозначения: приведены на отдельной странице в конце раздела.

ОПИСАНИЕ МЕСТОПОЛОЖЕНИЯ ГРАНИЦ

Публичный сервитут для использования земель и (или) земельных участков в целях эксплуатации существующего трубопровода для продуктов переработки нефти и газа федерального значения: Линейное сооружение - конденсатопровод "Оренбург-Салават-Уфа 2-я нитка"
(наименование объекта, местоположение границ которого описано)

Схема расположения границ публичного сервитута

Выносной лист №51



Масштаб 1:3000


Используемые условные знаки и обозначения: приведены на отдельной странице в конце раздела.

ОПИСАНИЕ МЕСТОПОЛОЖЕНИЯ ГРАНИЦ

Публичный сервитут для использования земель и (или) земельных участков в целях эксплуатации существующего трубопровода для продуктов переработки нефти и газа федерального значения: Линейное сооружение - конденсатопровод "Оренбург-Салават-Уфа 2-я нитка"
(наименование объекта, местоположение границ которого описано)

Схема расположения границ публичного сервитута

Выносной лист №52



Масштаб 1:3000

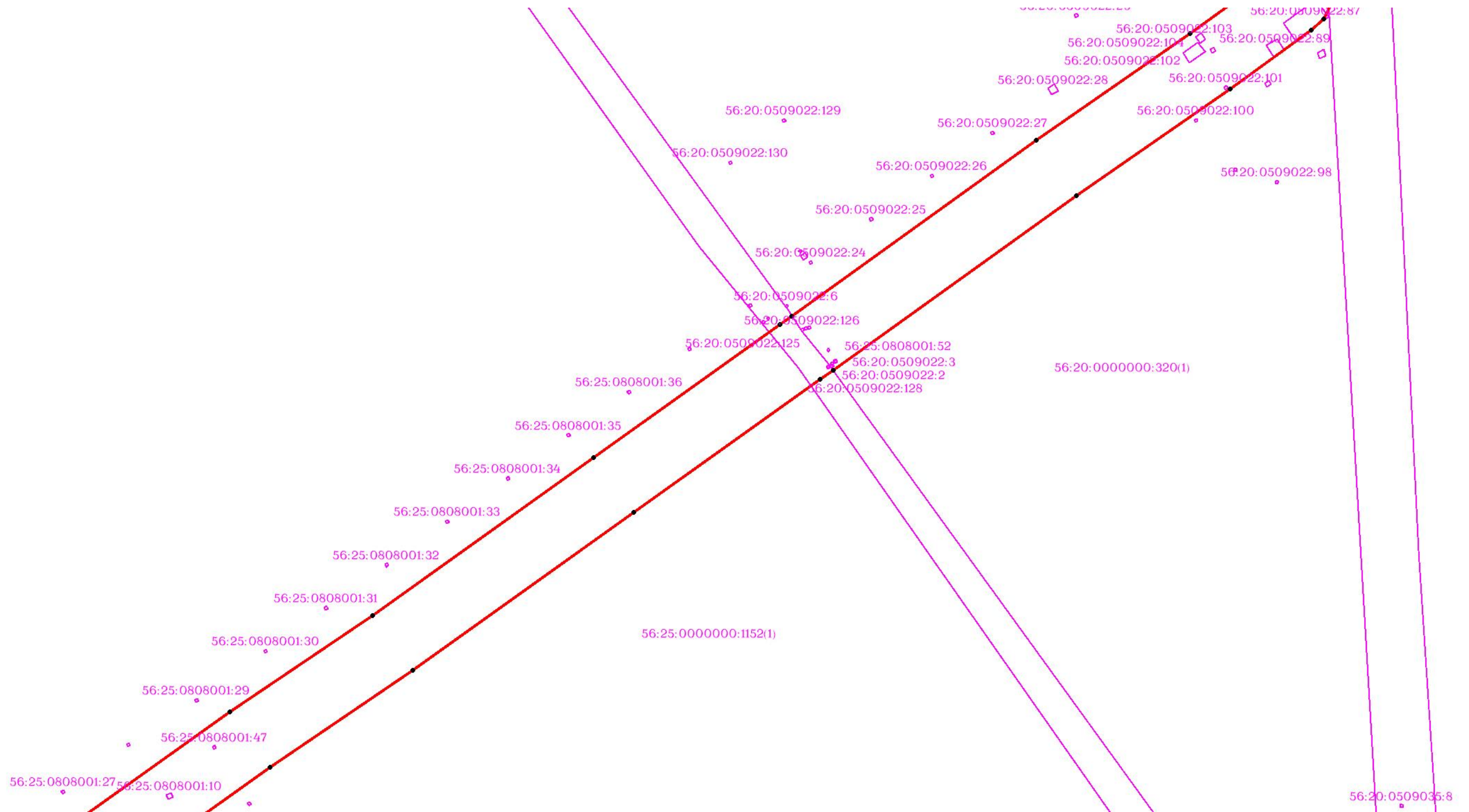
Используемые условные знаки и обозначения: приведены на отдельной странице в конце раздела.

ОПИСАНИЕ МЕСТОПОЛОЖЕНИЯ ГРАНИЦ

Публичный сервитут для использования земель и (или) земельных участков в целях эксплуатации существующего трубопровода для продуктов переработки нефти и газа федерального значения: Линейное сооружение - конденсатопровод "Оренбург-Салават-Уфа 2-я нитка"
(наименование объекта, местоположение границ которого описано)

Схема расположения границ публичного сервитута

Выносной лист №53



Масштаб 1:3000

Используемые условные знаки и обозначения: приведены на отдельной странице в конце раздела.

ОПИСАНИЕ МЕСТОПОЛОЖЕНИЯ ГРАНИЦ

Публичный сервитут для использования земель и (или) земельных участков в целях эксплуатации существующего трубопровода для продуктов переработки нефти и газа федерального значения: Линейное сооружение - конденсатопровод "Оренбург-Салават-Уфа 2-я нитка"
(наименование объекта, местоположение границ которого описано)

Схема расположения границ публичного сервитута

Выносной лист №54



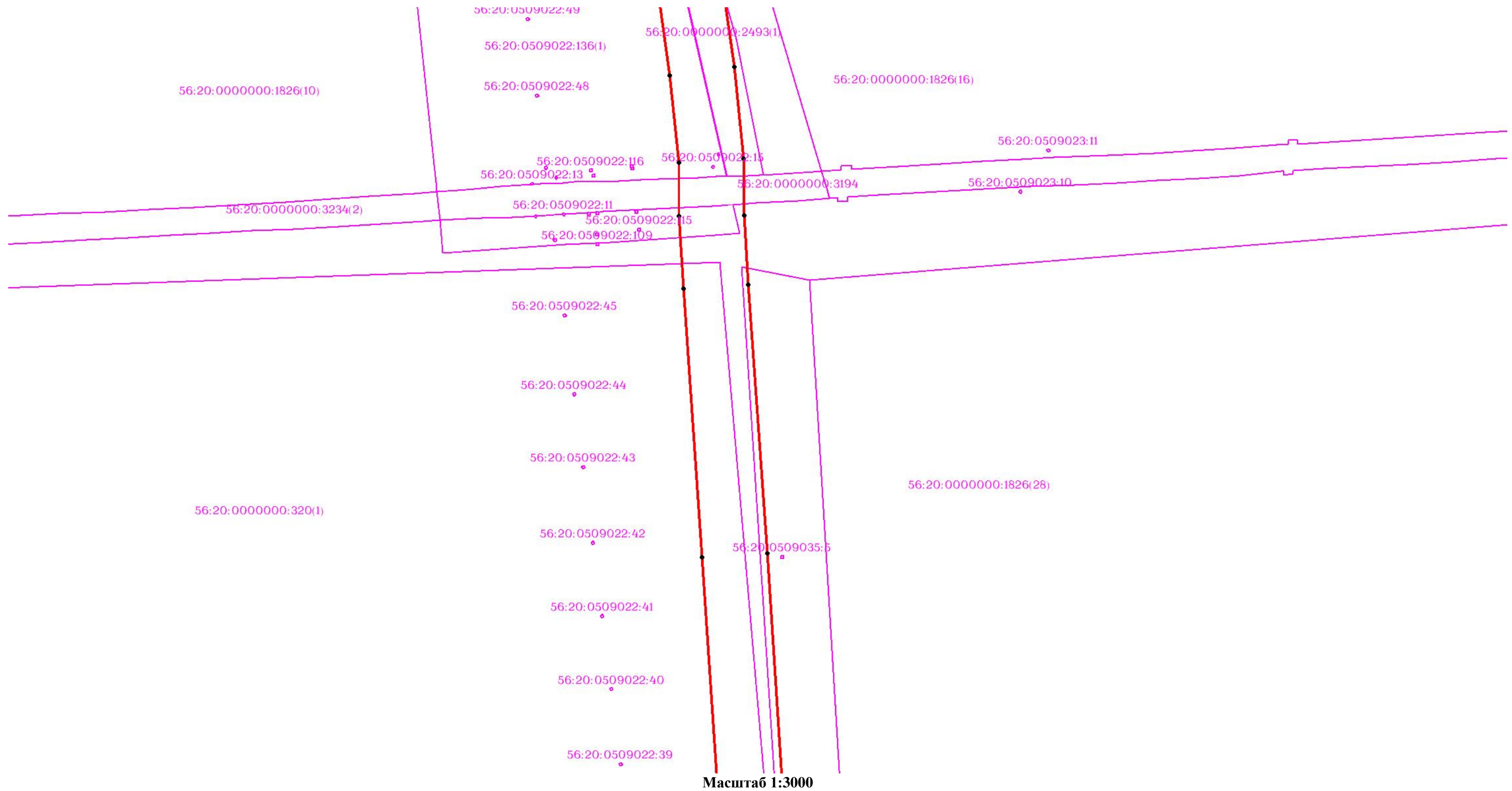
Используемые условные знаки и обозначения: приведены на отдельной странице в конце раздела.

ОПИСАНИЕ МЕСТОПОЛОЖЕНИЯ ГРАНИЦ

Публичный сервитут для использования земель и (или) земельных участков в целях эксплуатации существующего трубопровода для продуктов переработки нефти и газа федерального значения: Линейное сооружение - конденсатопровод "Оренбург-Салават-Уфа 2-я нитка"
(наименование объекта, местоположение границ которого описано)

Схема расположения границ публичного сервитута

Выносной лист №55



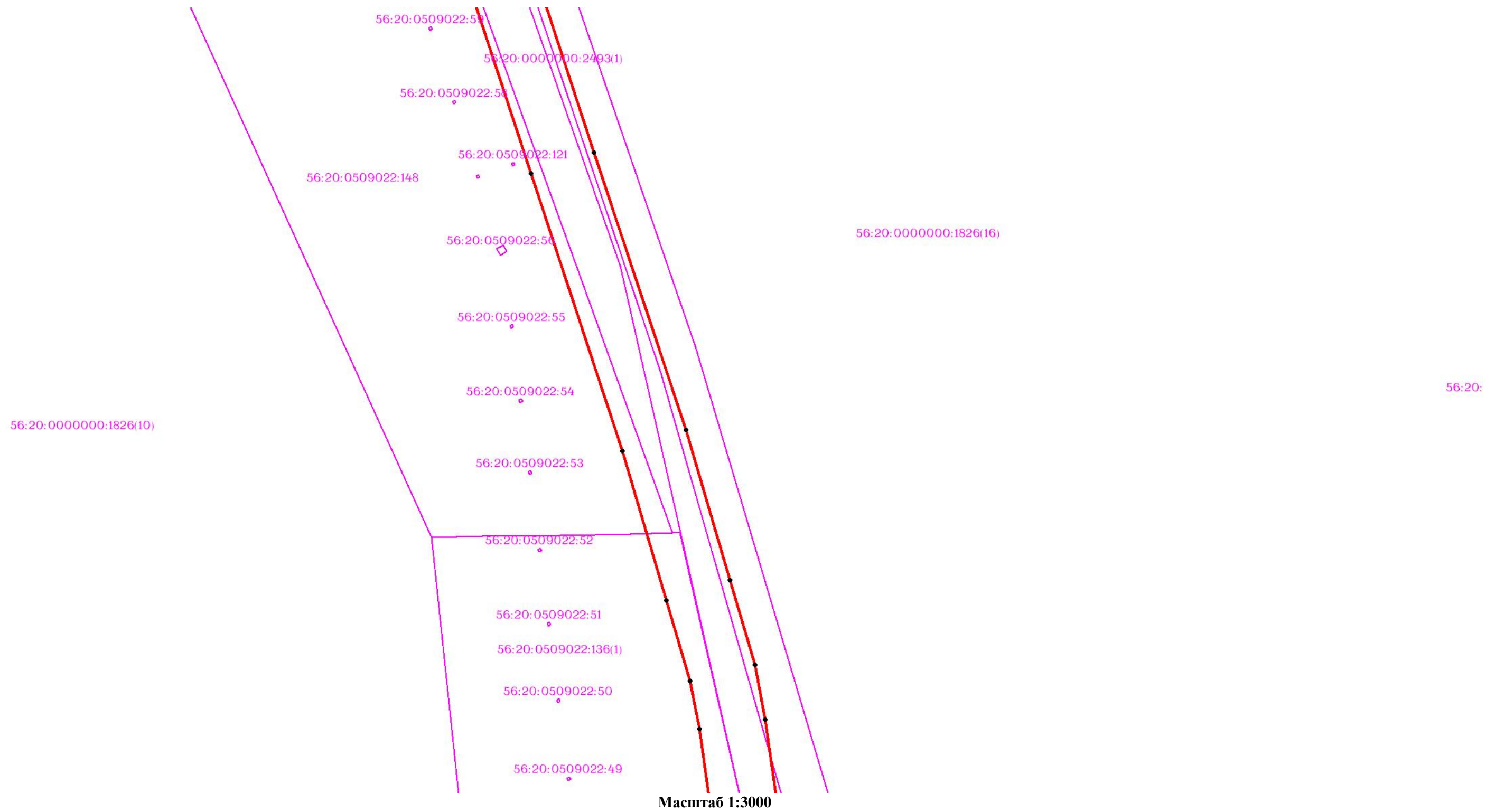
Используемые условные знаки и обозначения: приведены на отдельной странице в конце раздела.

ОПИСАНИЕ МЕСТОПОЛОЖЕНИЯ ГРАНИЦ

Публичный сервитут для использования земель и (или) земельных участков в целях эксплуатации существующего трубопровода для продуктов переработки нефти и газа федерального значения: Линейное сооружение - конденсатопровод "Оренбург-Салават-Уфа 2-я нитка"
(наименование объекта, местоположение границ которого описано)

Схема расположения границ публичного сервитута

Выносной лист №56



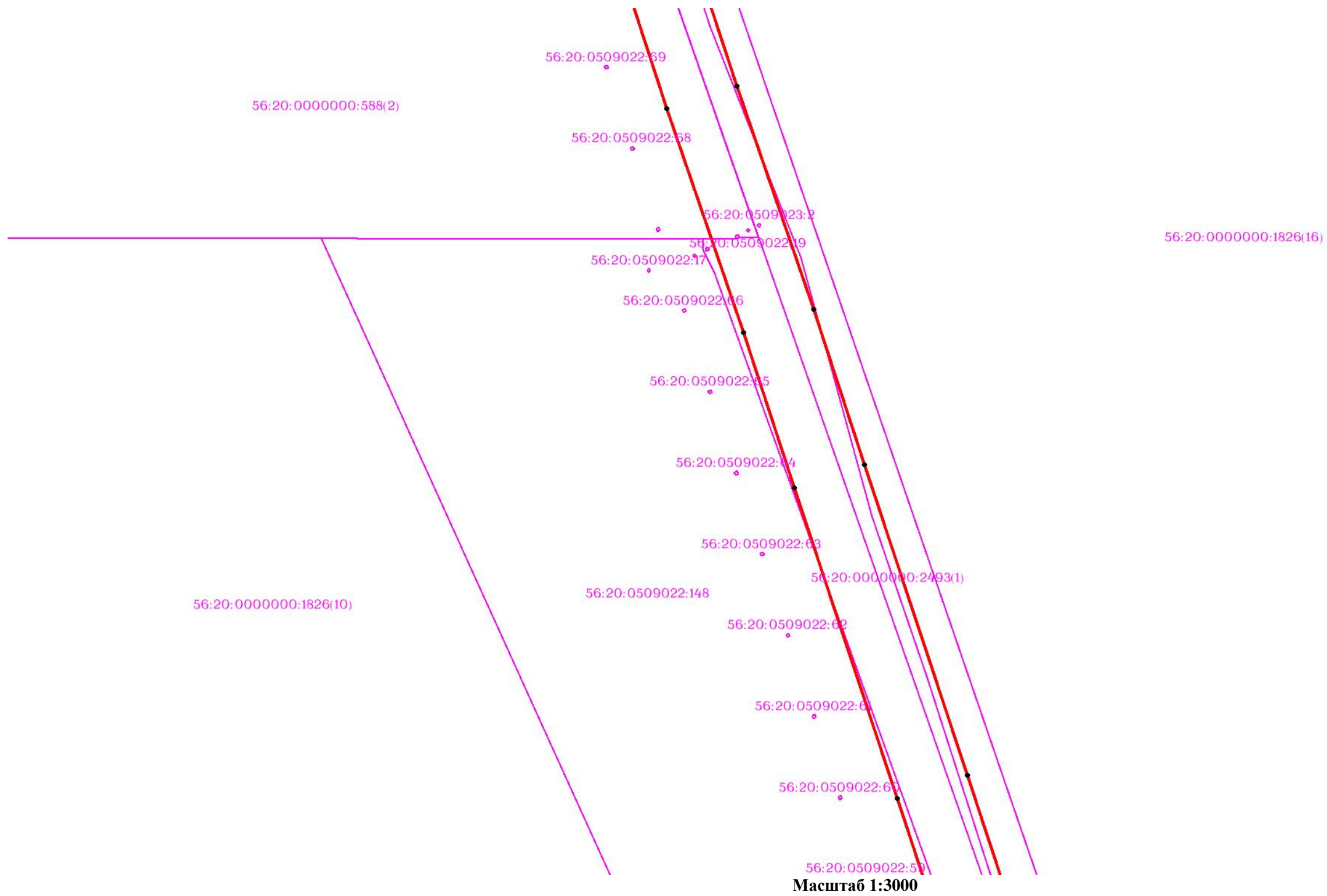
Используемые условные знаки и обозначения: приведены на отдельной странице в конце раздела.

ОПИСАНИЕ МЕСТОПОЛОЖЕНИЯ ГРАНИЦ

Публичный сервитут для использования земель и (или) земельных участков в целях эксплуатации существующего трубопровода для продуктов переработки нефти и газа федерального значения: Линейное сооружение - конденсатопровод "Оренбург-Салават-Уфа 2-я нитка"
(наименование объекта, местоположение границ которого описано)

Схема расположения границ публичного сервитута

Выносной лист №57

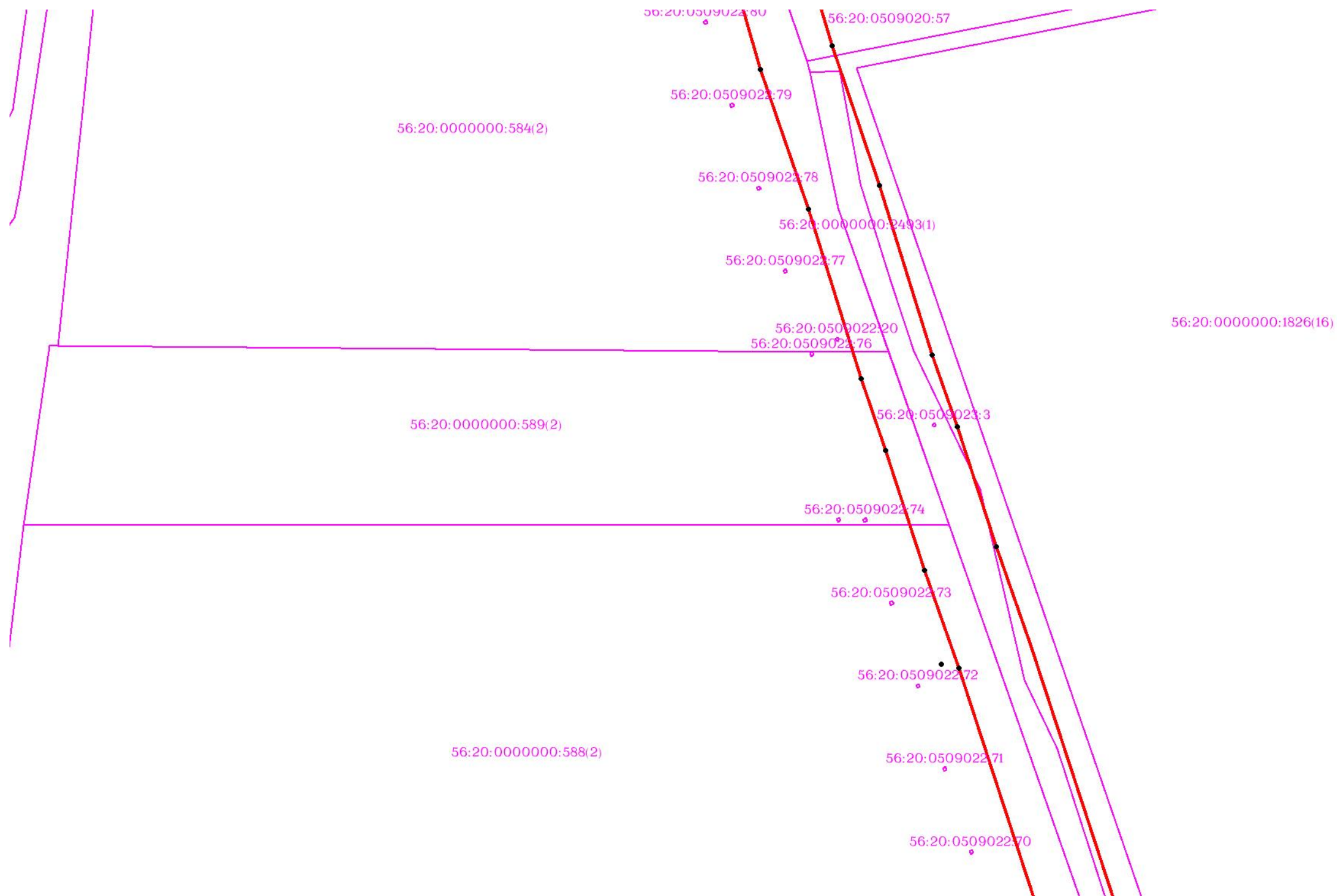


ОПИСАНИЕ МЕСТОПОЛОЖЕНИЯ ГРАНИЦ

Публичный сервитут для использования земель и (или) земельных участков в целях эксплуатации существующего трубопровода для продуктов переработки нефти и газа федерального значения: Линейное сооружение - конденсатопровод "Оренбург-Салават-Уфа 2-я нитка"
(наименование объекта, местоположение границ которого описано)

Схема расположения границ публичного сервитута

Выносной лист №58



Масштаб 1:3000

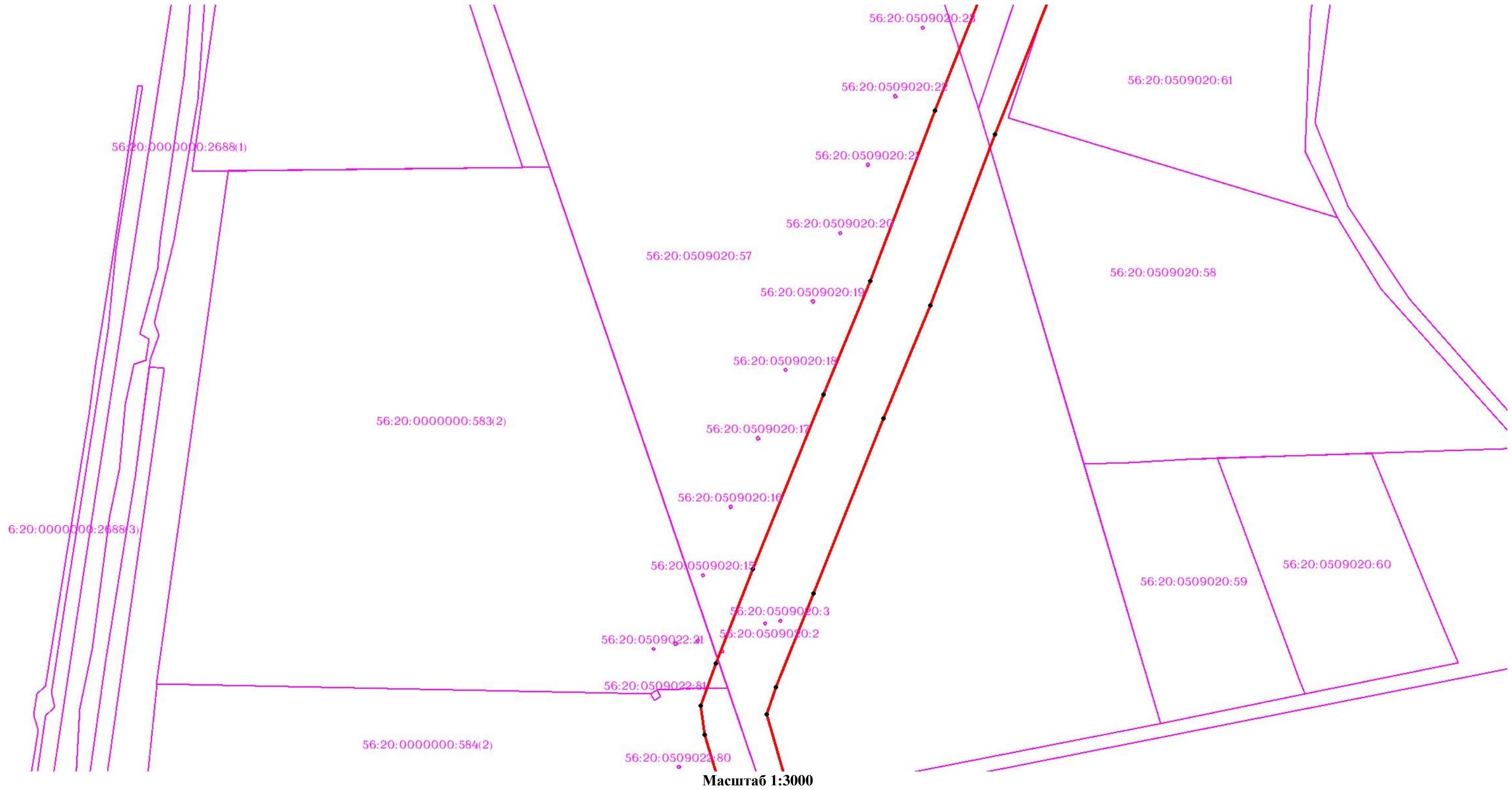
Используемые условные знаки и обозначения: приведены на отдельной странице в конце раздела.

ОПИСАНИЕ МЕСТОПОЛОЖЕНИЯ ГРАНИЦ

Публичный сервитут для использования земель и (или) земельных участков в целях эксплуатации существующего трубопровода для продуктов переработки нефти и газа федерального значения: Линейное сооружение - конденсатопровод "Оренбург-Салават-Уфа 2-я нитка"
(наименование объекта, местоположение границ которого описано)

Схема расположения границ публичного сервитута

Выносной лист №59

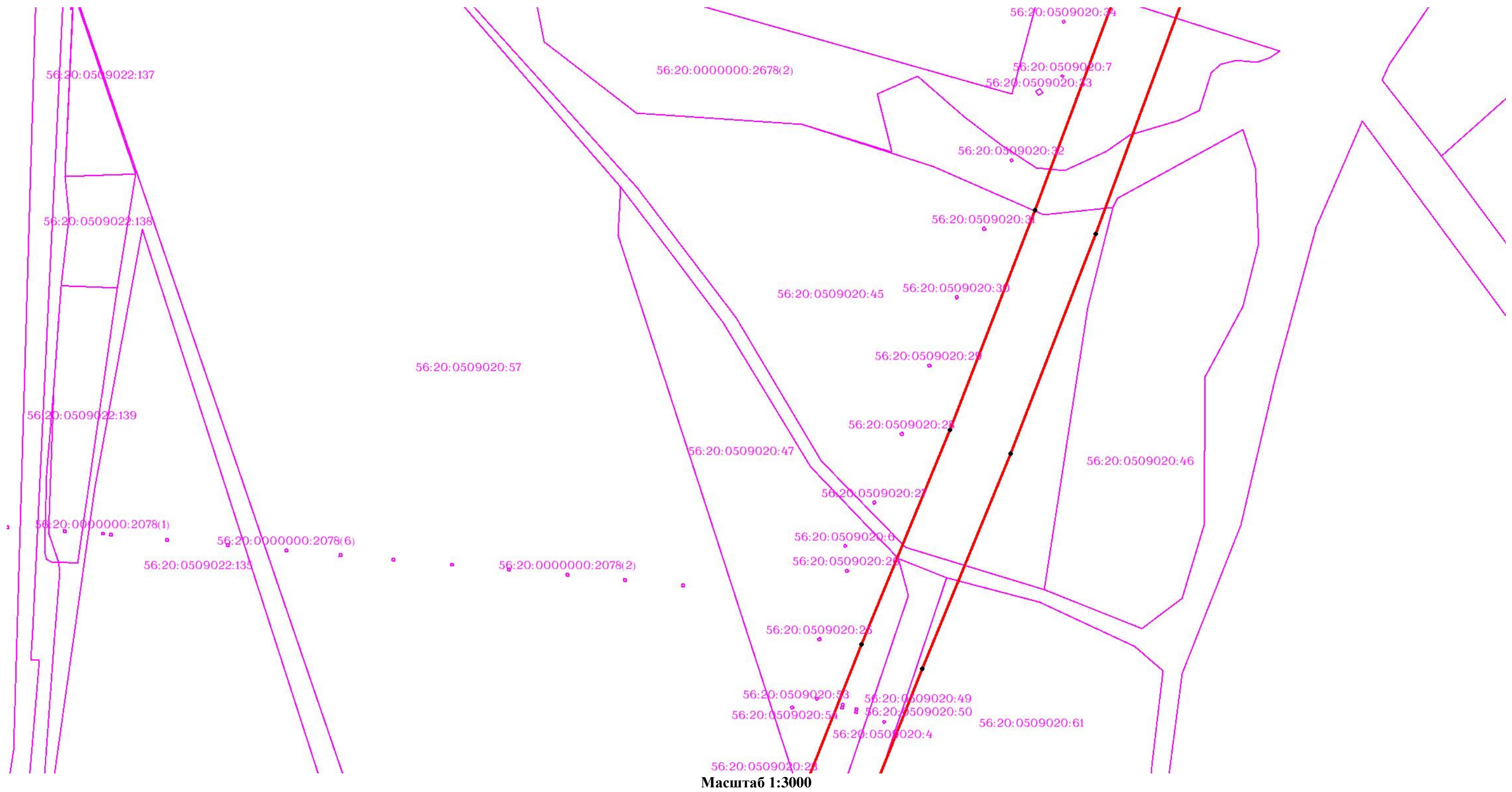


ОПИСАНИЕ МЕСТОПОЛОЖЕНИЯ ГРАНИЦ

Публичный сервитут для использования земель и (или) земельных участков в целях эксплуатации существующего трубопровода для продуктов переработки нефти и газа федерального значения: Линейное сооружение - конденсатопровод "Оренбург-Салават-Уфа 2-я нитка"
(наименование объекта, местоположение границ которого описано)

Схема расположения границ публичного сервитута

Выносной лист №60



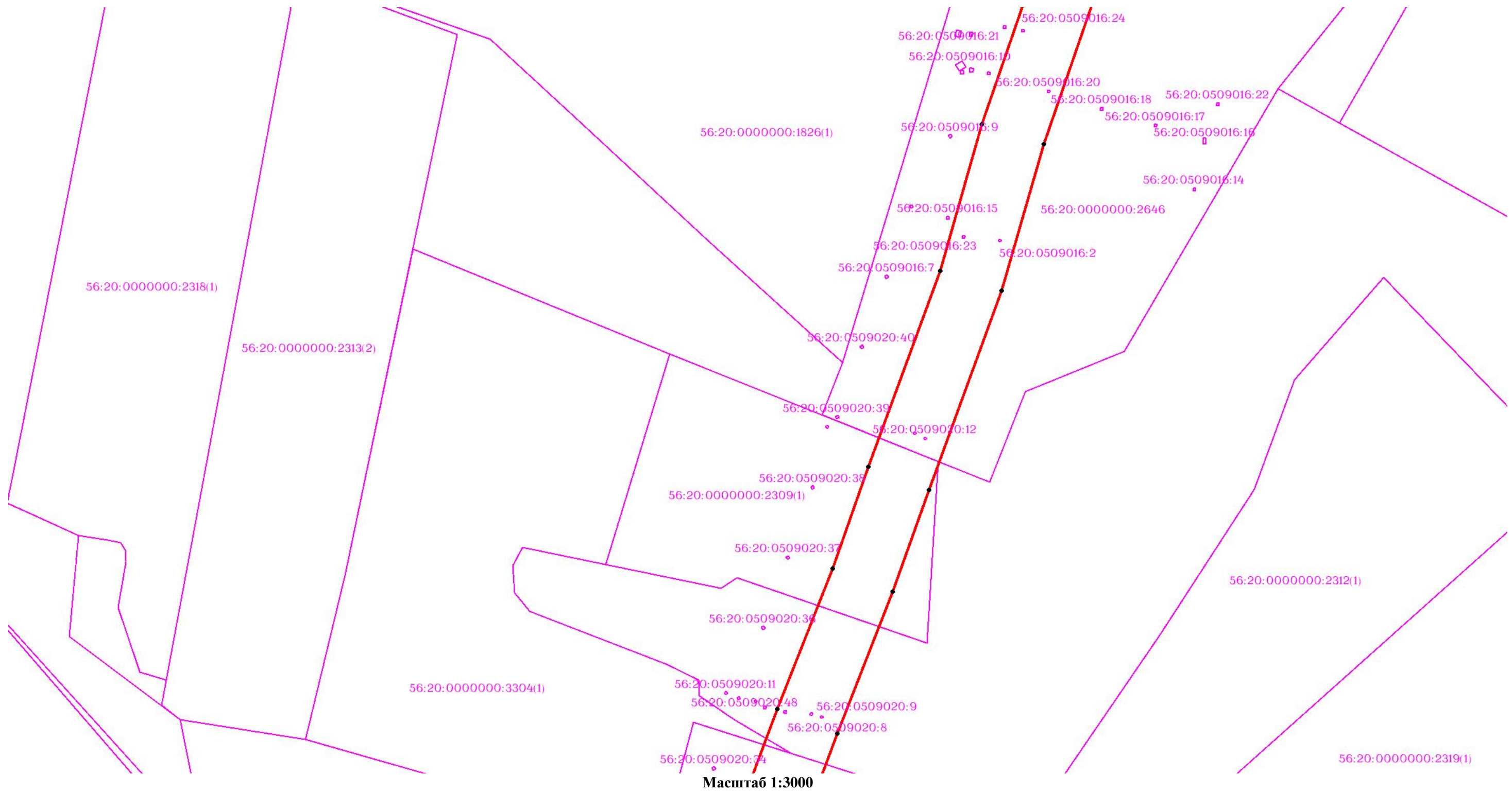
Используемые условные знаки и обозначения: приведены на отдельной странице в конце раздела.

ОПИСАНИЕ МЕСТОПОЛОЖЕНИЯ ГРАНИЦ

Публичный сервитут для использования земель и (или) земельных участков в целях эксплуатации существующего трубопровода для продуктов переработки нефти и газа федерального значения: Линейное сооружение - конденсатопровод "Оренбург-Салават-Уфа 2-я нитка"
(наименование объекта, местоположение границ которого описано)

Схема расположения границ публичного сервитута

Выносной лист №61



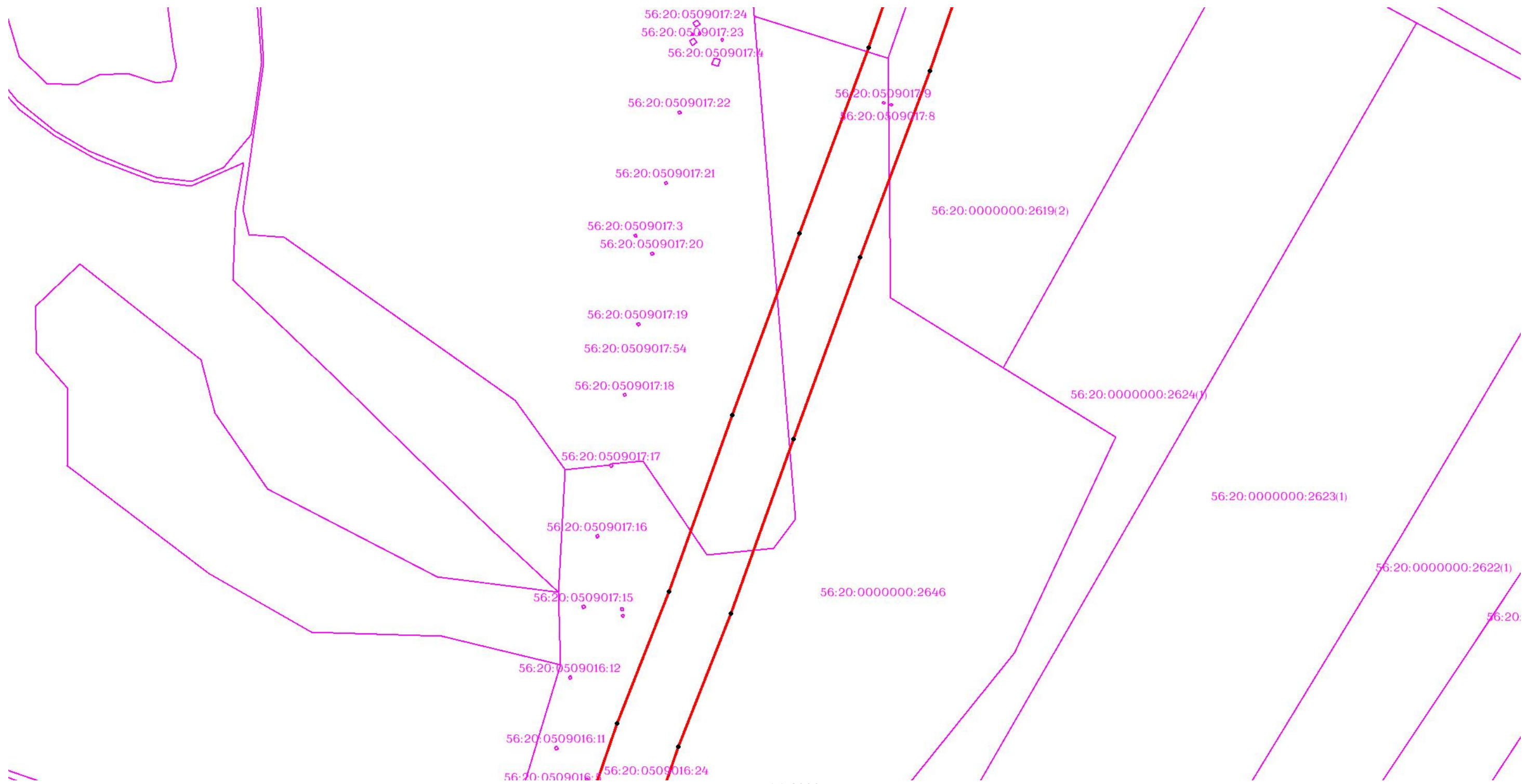
Масштаб 1:3000

ОПИСАНИЕ МЕСТОПОЛОЖЕНИЯ ГРАНИЦ

Публичный сервитут для использования земель и (или) земельных участков в целях эксплуатации существующего трубопровода для продуктов переработки нефти и газа федерального значения: Линейное сооружение - конденсатопровод "Оренбург-Салават-Уфа 2-я нитка"
(наименование объекта, местоположение границ которого описано)

Схема расположения границ публичного сервитута

Выносной лист №62



Масштаб 1:3000

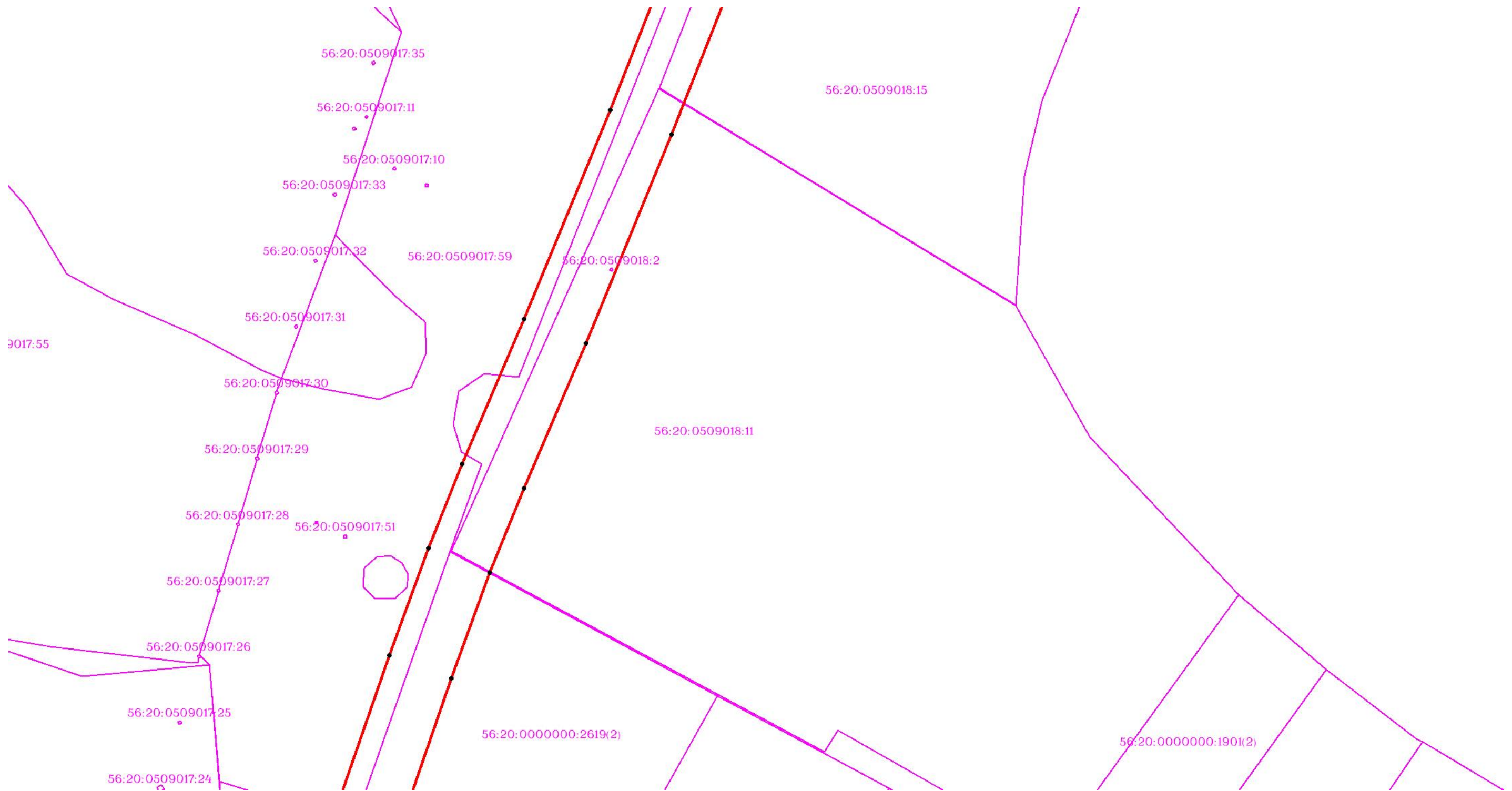
Используемые условные знаки и обозначения: приведены на отдельной странице в конце раздела.

ОПИСАНИЕ МЕСТОПОЛОЖЕНИЯ ГРАНИЦ

Публичный сервитут для использования земель и (или) земельных участков в целях эксплуатации существующего трубопровода для продуктов переработки нефти и газа федерального значения: Линейное сооружение - конденсатопровод "Оренбург-Салават-Уфа 2-я нитка"
(наименование объекта, местоположение границ которого описано)

Схема расположения границ публичного сервитута

Выносной лист №63



Масштаб 1:3000

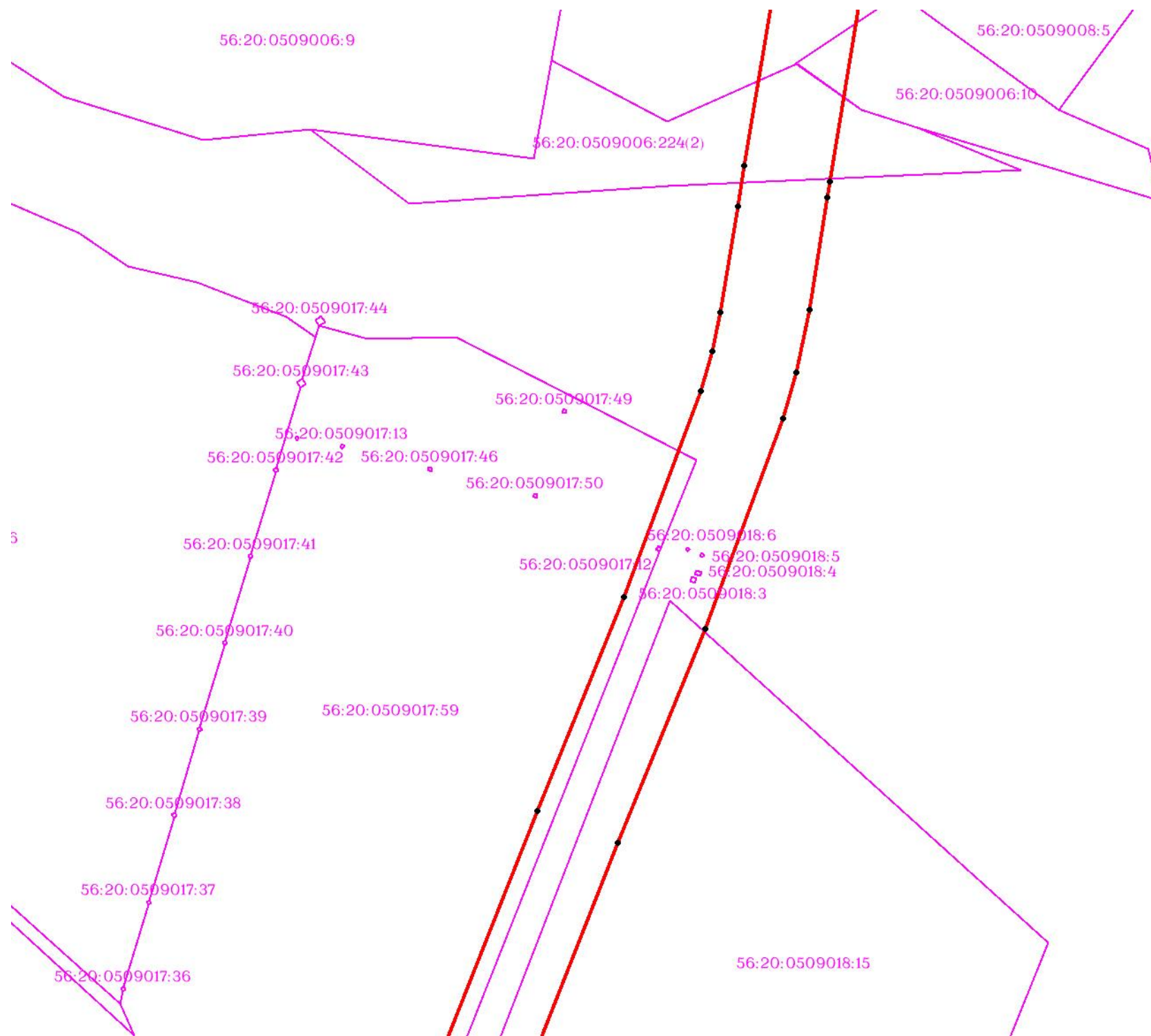
Используемые условные знаки и обозначения: приведены на отдельной странице в конце раздела.

ОПИСАНИЕ МЕСТОПОЛОЖЕНИЯ ГРАНИЦ

Публичный сервитут для использования земель и (или) земельных участков в целях эксплуатации существующего трубопровода для продуктов переработки нефти и газа федерального значения: Линейное сооружение - конденсатопровод "Оренбург-Салават-Уфа 2-я нитка"
(наименование объекта, местоположение границ которого описано)

Схема расположения границ публичного сервитута

Выносной лист №64



Масштаб 1:3000

Используемые условные знаки и обозначения: приведены на отдельной странице в конце раздела.

ОПИСАНИЕ МЕСТОПОЛОЖЕНИЯ ГРАНИЦ

Публичный сервитут для использования земель и (или) земельных участков в целях эксплуатации существующего трубопровода для продуктов переработки нефти и газа федерального значения: Линейное сооружение - конденсатопровод "Оренбург-Салават-Уфа 2-я нитка"
(наименование объекта, местоположение границ которого описано)

Схема расположения границ публичного сервитута

Выносной лист №65



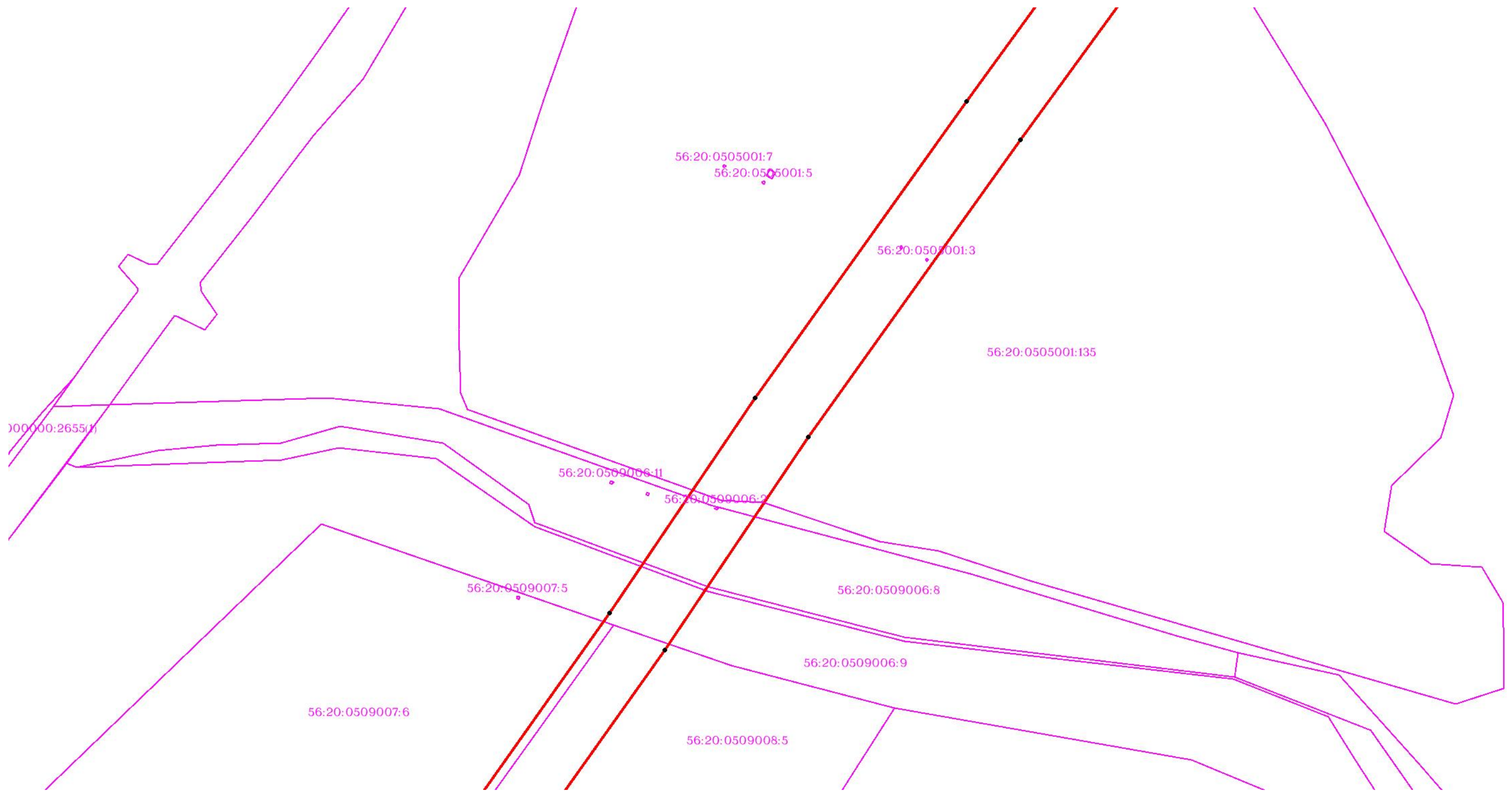
Используемые условные знаки и обозначения: приведены на отдельной странице в конце раздела.

ОПИСАНИЕ МЕСТОПОЛОЖЕНИЯ ГРАНИЦ

Публичный сервитут для использования земель и (или) земельных участков в целях эксплуатации существующего трубопровода для продуктов переработки нефти и газа федерального значения: Линейное сооружение - конденсатопровод "Оренбург-Салават-Уфа 2-я нитка"
(наименование объекта, местоположение границ которого описано)

Схема расположения границ публичного сервитута

Выносной лист №66



Масштаб 1:3000

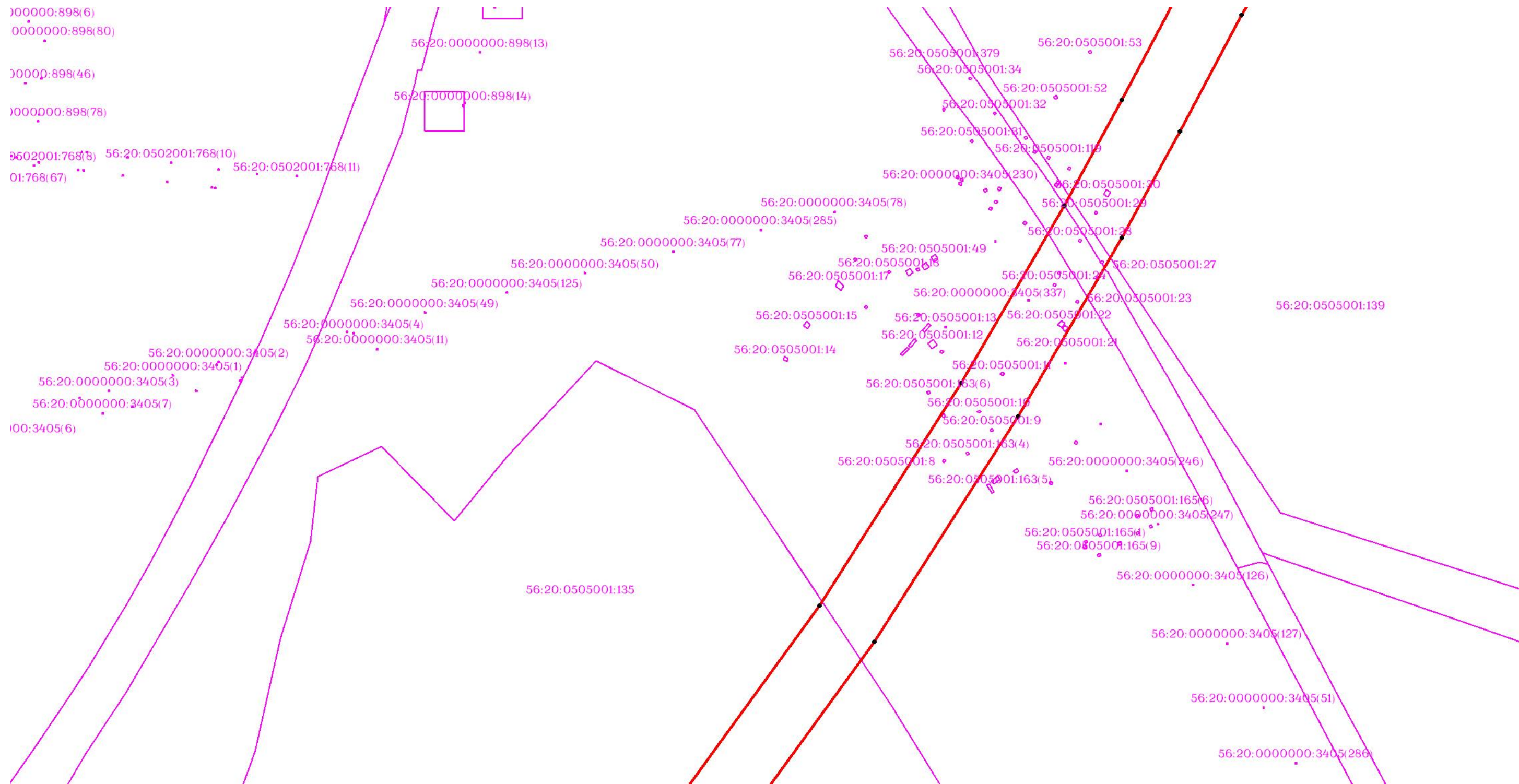
Используемые условные знаки и обозначения: приведены на отдельной странице в конце раздела.

ОПИСАНИЕ МЕСТОПОЛОЖЕНИЯ ГРАНИЦ

Публичный сервитут для использования земель и (или) земельных участков в целях эксплуатации существующего трубопровода для продуктов переработки нефти и газа федерального значения: Линейное сооружение - конденсатопровод "Оренбург-Салават-Уфа 2-я нитка"
(наименование объекта, местоположение границ которого описано)

Схема расположения границ публичного сервитута

Выносной лист №67



Масштаб 1:3000

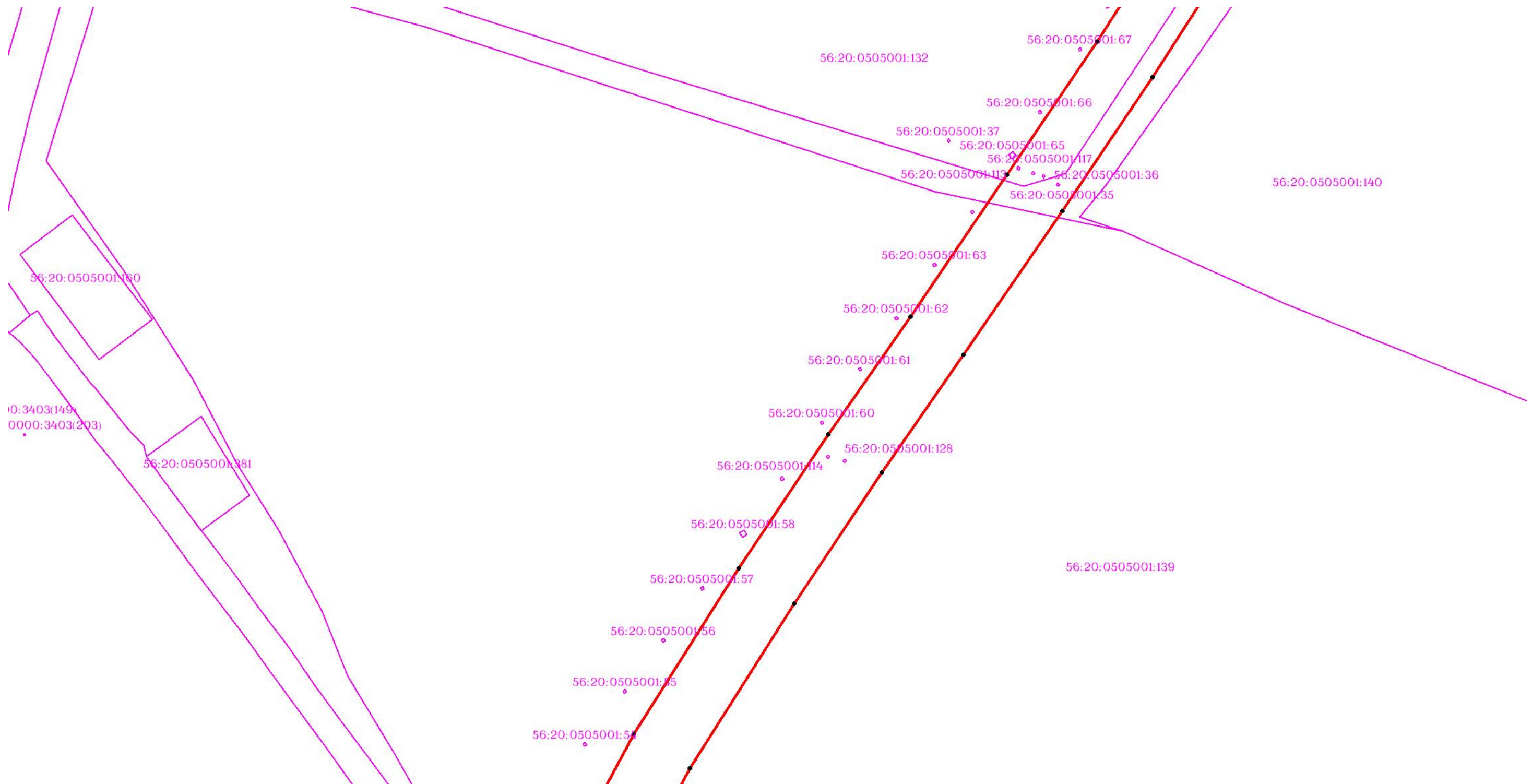
Используемые условные знаки и обозначения: приведены на отдельной странице в конце раздела.

ОПИСАНИЕ МЕСТОПОЛОЖЕНИЯ ГРАНИЦ

Публичный сервитут для использования земель и (или) земельных участков в целях эксплуатации существующего трубопровода для продуктов переработки нефти и газа федерального значения: Линейное сооружение - конденсатопровод "Оренбург-Салават-Уфа 2-я нитка"
(наименование объекта, местоположение границ которого описано)

Схема расположения границ публичного сервитута

Выносной лист №68



Масштаб 1:3000


Используемые условные знаки и обозначения: приведены на отдельной странице в конце раздела.

ОПИСАНИЕ МЕСТОПОЛОЖЕНИЯ ГРАНИЦ

Публичный сервитут для использования земель и (или) земельных участков в целях эксплуатации существующего трубопровода для продуктов переработки нефти и газа федерального значения: Линейное сооружение - конденсатопровод "Оренбург-Салават-Уфа 2-я нитка"
(наименование объекта, местоположение границ которого описано)

Схема расположения границ публичного сервитута

Выносной лист №69



Используемые условные знаки и обозначения: приведены на отдельной странице в конце раздела.

ОПИСАНИЕ МЕСТОПОЛОЖЕНИЯ ГРАНИЦ

Публичный сервитут для использования земель и (или) земельных участков в целях эксплуатации существующего трубопровода для продуктов переработки нефти и газа федерального значения: Линейное сооружение - конденсатопровод "Оренбург-Салават-Уфа 2-я нитка"
(наименование объекта, местоположение границ которого описано)

Схема расположения границ публичного сервитута

Выносной лист №70



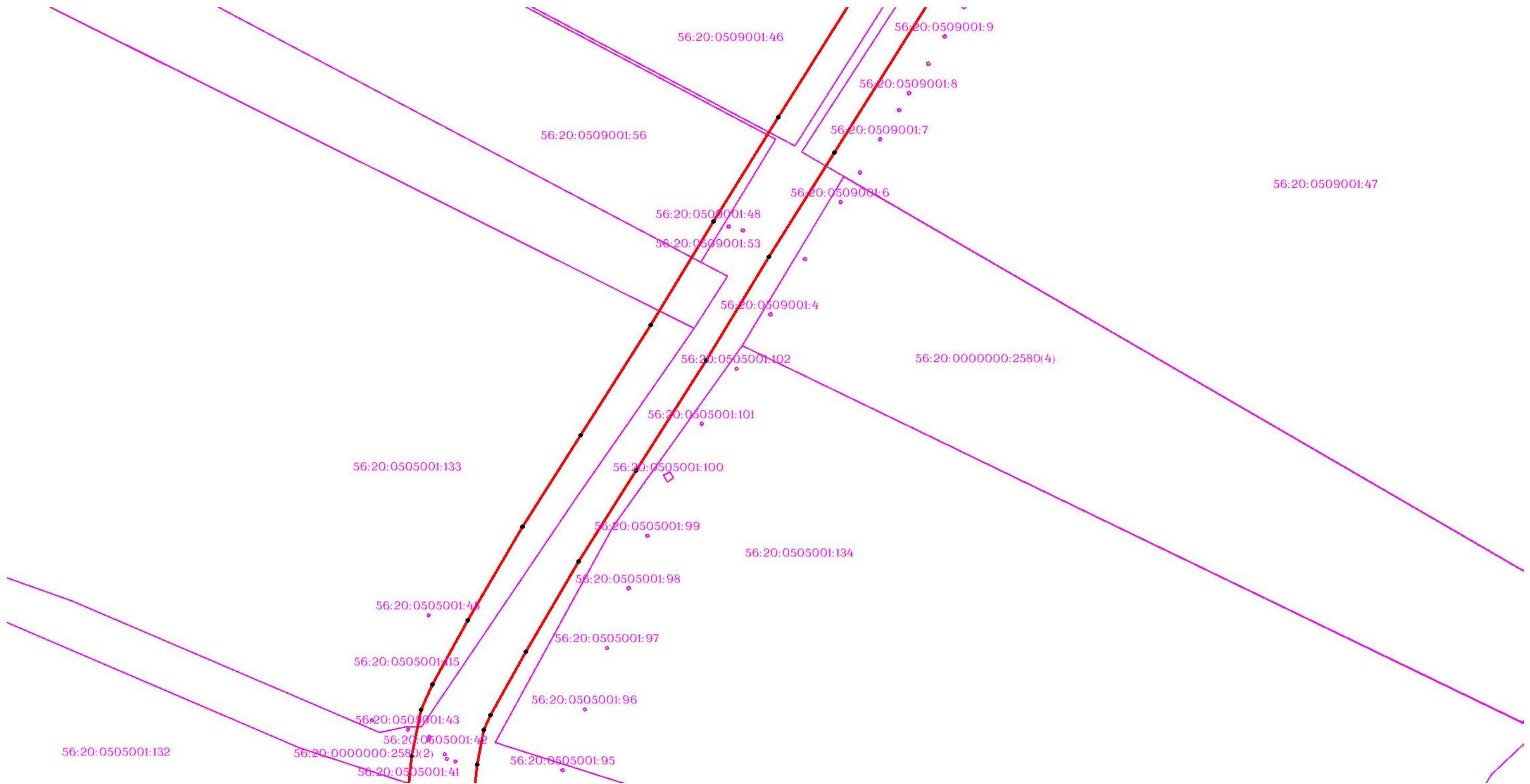
Используемые условные знаки и обозначения: приведены на отдельной странице в конце раздела.

ОПИСАНИЕ МЕСТОПОЛОЖЕНИЯ ГРАНИЦ

Публичный сервитут для использования земель и (или) земельных участков в целях эксплуатации существующего трубопровода для продуктов переработки нефти и газа федерального значения: Линейное сооружение - конденсатопровод "Оренбург-Салават-Уфа 2-я нитка"
(наименование объекта, местоположение границ которого описано)

Схема расположения границ публичного сервитута

Выносной лист №71



Масштаб 1:3000

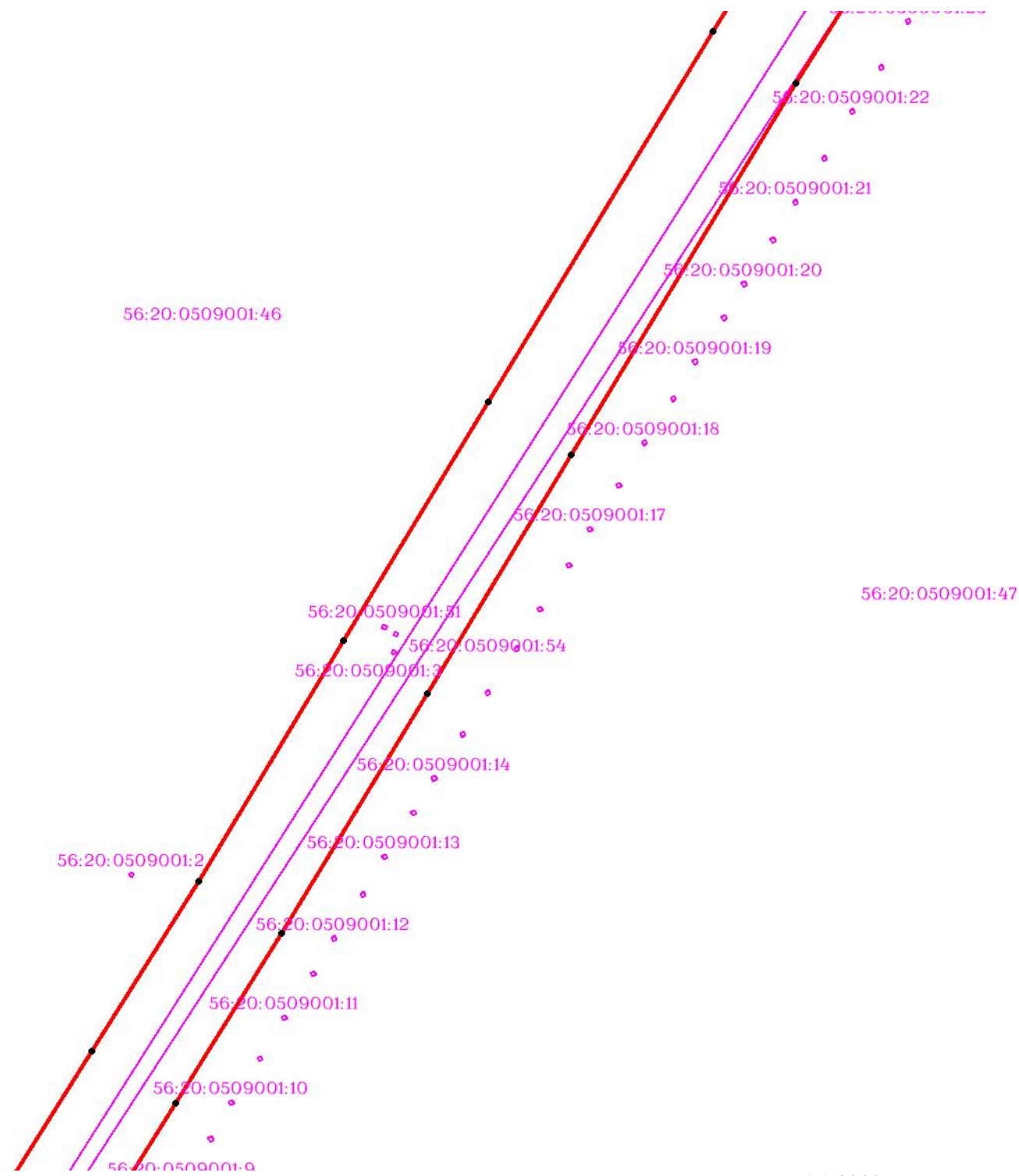
Используемые условные знаки и обозначения: приведены на отдельной странице в конце раздела.

ОПИСАНИЕ МЕСТОПОЛОЖЕНИЯ ГРАНИЦ

Публичный сервитут для использования земель и (или) земельных участков в целях эксплуатации существующего трубопровода для продуктов переработки нефти и газа федерального значения: Линейное сооружение - конденсатопровод "Оренбург-Салават-Уфа 2-я нитка"
(наименование объекта, местоположение границ которого описано)

Схема расположения границ публичного сервитута

Выносной лист №72



Масштаб 1:3000

Используемые условные знаки и обозначения: приведены на отдельной странице в конце раздела.

ОПИСАНИЕ МЕСТОПОЛОЖЕНИЯ ГРАНИЦ

Публичный сервитут для использования земель и (или) земельных участков в целях эксплуатации существующего трубопровода для продуктов переработки нефти и газа федерального значения: Линейное сооружение - конденсатопровод "Оренбург-Салават-Уфа 2-я нитка"
(наименование объекта, местоположение границ которого описано)

Схема расположения границ публичного сервитута

Выносной лист №73



Масштаб 1:3000


Используемые условные знаки и обозначения: приведены на отдельной странице в конце раздела.

ОПИСАНИЕ МЕСТОПОЛОЖЕНИЯ ГРАНИЦ

Публичный сервитут для использования земель и (или) земельных участков в целях эксплуатации существующего трубопровода для продуктов переработки нефти и газа федерального значения: Линейное сооружение - конденсатопровод "Оренбург-Салават-Уфа 2-я нитка"
(наименование объекта, местоположение границ которого описано)

Схема расположения границ публичного сервитута

Выносной лист №74



Масштаб 1:3000


Используемые условные знаки и обозначения: приведены на отдельной странице в конце раздела.

ОПИСАНИЕ МЕСТОПОЛОЖЕНИЯ ГРАНИЦ

Публичный сервитут для использования земель и (или) земельных участков в целях эксплуатации существующего трубопровода для продуктов переработки нефти и газа федерального значения: Линейное сооружение - конденсатопровод "Оренбург-Салават-Уфа 2-я нитка"
(наименование объекта, местоположение границ которого описано)

Схема расположения границ публичного сервитута

Выносной лист №75



Масштаб 1:3000

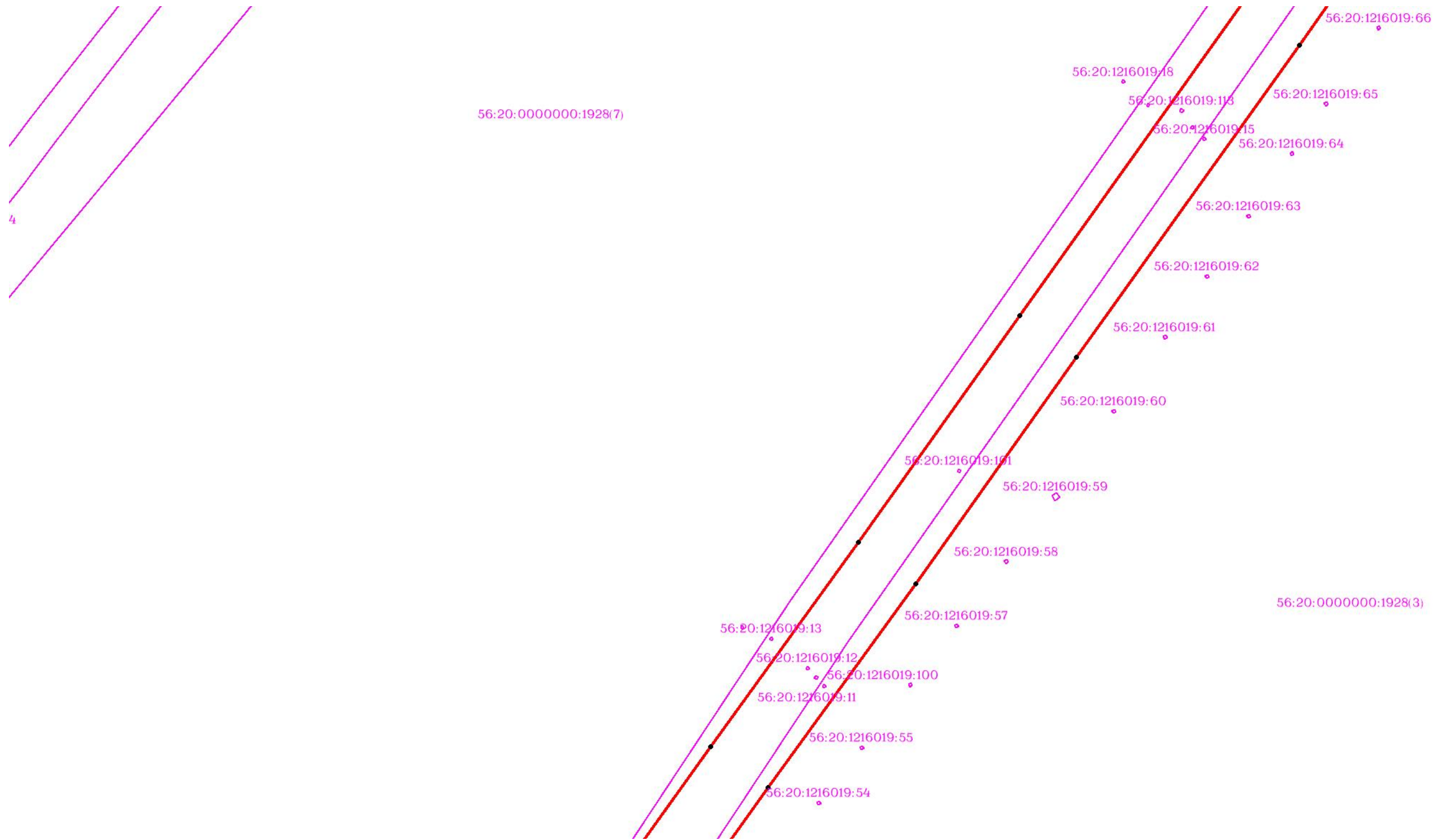
Используемые условные знаки и обозначения: приведены на отдельной странице в конце раздела.

ОПИСАНИЕ МЕСТОПОЛОЖЕНИЯ ГРАНИЦ

Публичный сервитут для использования земель и (или) земельных участков в целях эксплуатации существующего трубопровода для продуктов переработки нефти и газа федерального значения: Линейное сооружение - конденсатопровод "Оренбург-Салават-Уфа 2-я нитка"
(наименование объекта, местоположение границ которого описано)

Схема расположения границ публичного сервитута

Выносной лист №76




Используемые условные знаки и обозначения: приведены на отдельной странице в конце раздела.

ОПИСАНИЕ МЕСТОПОЛОЖЕНИЯ ГРАНИЦ

Публичный сервитут для использования земель и (или) земельных участков в целях эксплуатации существующего трубопровода для продуктов переработки нефти и газа федерального значения: Линейное сооружение - конденсатопровод "Оренбург-Салават-Уфа 2-я нитка"
(наименование объекта, местоположение границ которого описано)

Схема расположения границ публичного сервитута

Выносной лист №77



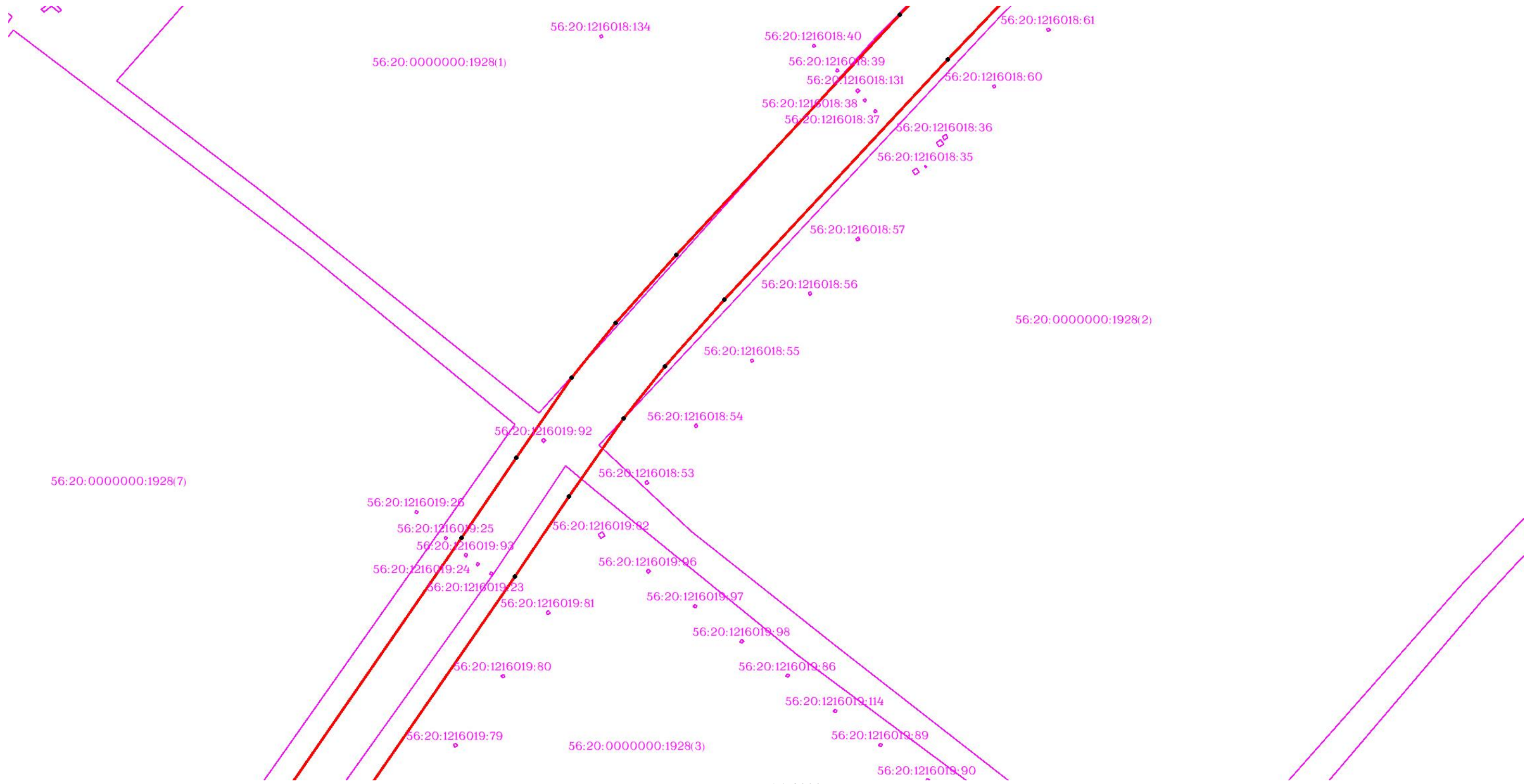
Используемые условные знаки и обозначения: приведены на отдельной странице в конце раздела.

ОПИСАНИЕ МЕСТОПОЛОЖЕНИЯ ГРАНИЦ

Публичный сервитут для использования земель и (или) земельных участков в целях эксплуатации существующего трубопровода для продуктов переработки нефти и газа федерального значения: Линейное сооружение - конденсатопровод "Оренбург-Салават-Уфа 2-я нитка"
(наименование объекта, местоположение границ которого описано)

Схема расположения границ публичного сервитута

Выносной лист №78



Масштаб 1:3000


Используемые условные знаки и обозначения: приведены на отдельной странице в конце раздела.

ОПИСАНИЕ МЕСТОПОЛОЖЕНИЯ ГРАНИЦ

Публичный сервитут для использования земель и (или) земельных участков в целях эксплуатации существующего трубопровода для продуктов переработки нефти и газа федерального значения: Линейное сооружение - конденсатопровод "Оренбург-Салават-Уфа 2-я нитка"
(наименование объекта, местоположение границ которого описано)

Схема расположения границ публичного сервитута

Выносной лист №79



Масштаб 1:3000


Используемые условные знаки и обозначения: приведены на отдельной странице в конце раздела.

ОПИСАНИЕ МЕСТОПОЛОЖЕНИЯ ГРАНИЦ

Публичный сервитут для использования земель и (или) земельных участков в целях эксплуатации существующего трубопровода для продуктов переработки нефти и газа федерального значения: Линейное сооружение - конденсатопровод "Оренбург-Салават-Уфа 2-я нитка"
(наименование объекта, местоположение границ которого описано)

Схема расположения границ публичного сервитута

Выносной лист №80



Масштаб 1:3000


Используемые условные знаки и обозначения: приведены на отдельной странице в конце раздела.

ОПИСАНИЕ МЕСТОПОЛОЖЕНИЯ ГРАНИЦ

Публичный сервитут для использования земель и (или) земельных участков в целях эксплуатации существующего трубопровода для продуктов переработки нефти и газа федерального значения: Линейное сооружение - конденсатопровод "Оренбург-Салават-Уфа 2-я нитка"
(наименование объекта, местоположение границ которого описано)

Схема расположения границ публичного сервитута

Выносной лист №81



Масштаб 1:3000

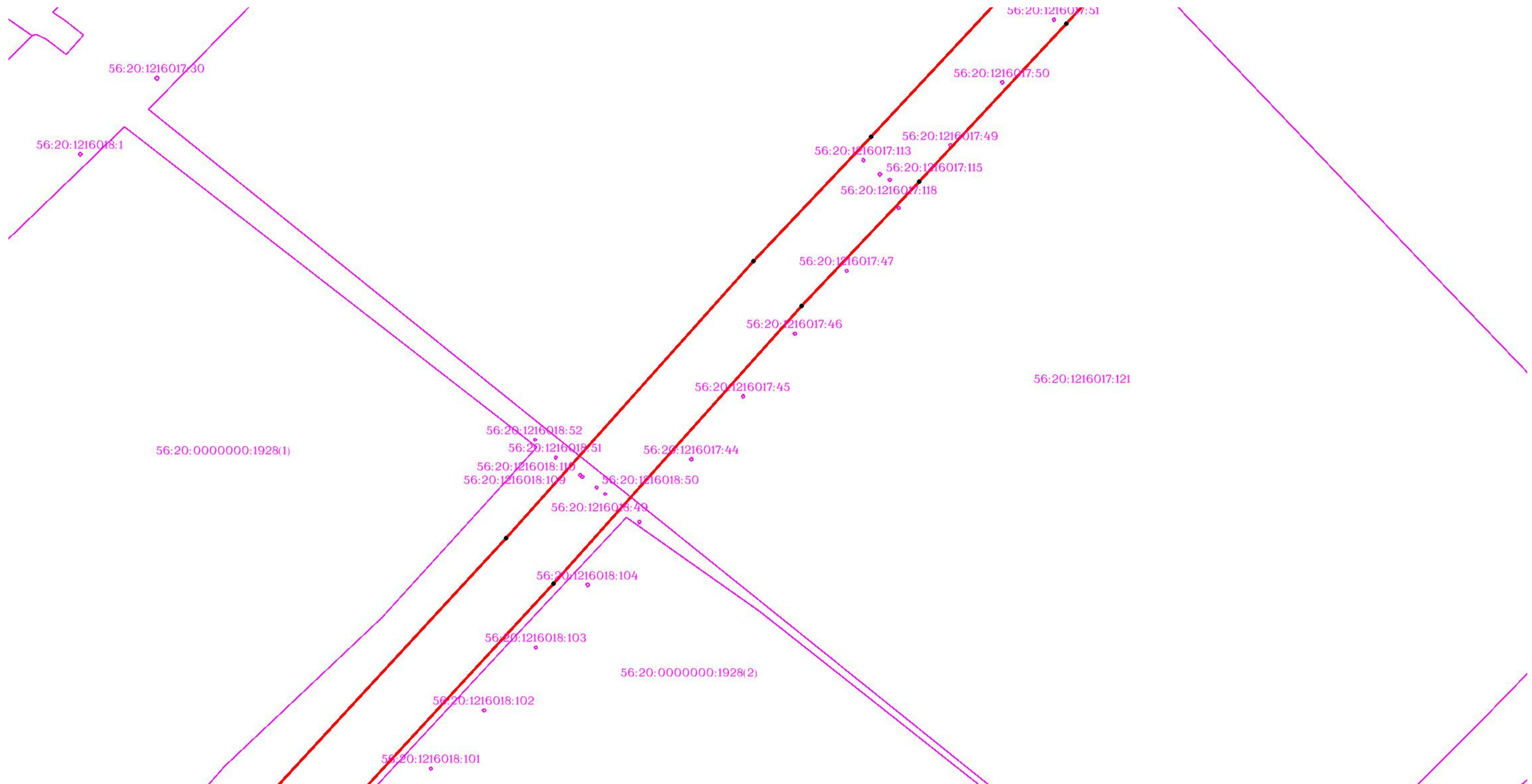
Используемые условные знаки и обозначения: приведены на отдельной странице в конце раздела.

ОПИСАНИЕ МЕСТОПОЛОЖЕНИЯ ГРАНИЦ

Публичный сервитут для использования земель и (или) земельных участков в целях эксплуатации существующего трубопровода для продуктов переработки нефти и газа федерального значения: Линейное сооружение - конденсатопровод "Оренбург-Салават-Уфа 2-я нитка"
(наименование объекта, местоположение границ которого описано)

Схема расположения границ публичного сервитута

Выносной лист №82



Масштаб 1:3000

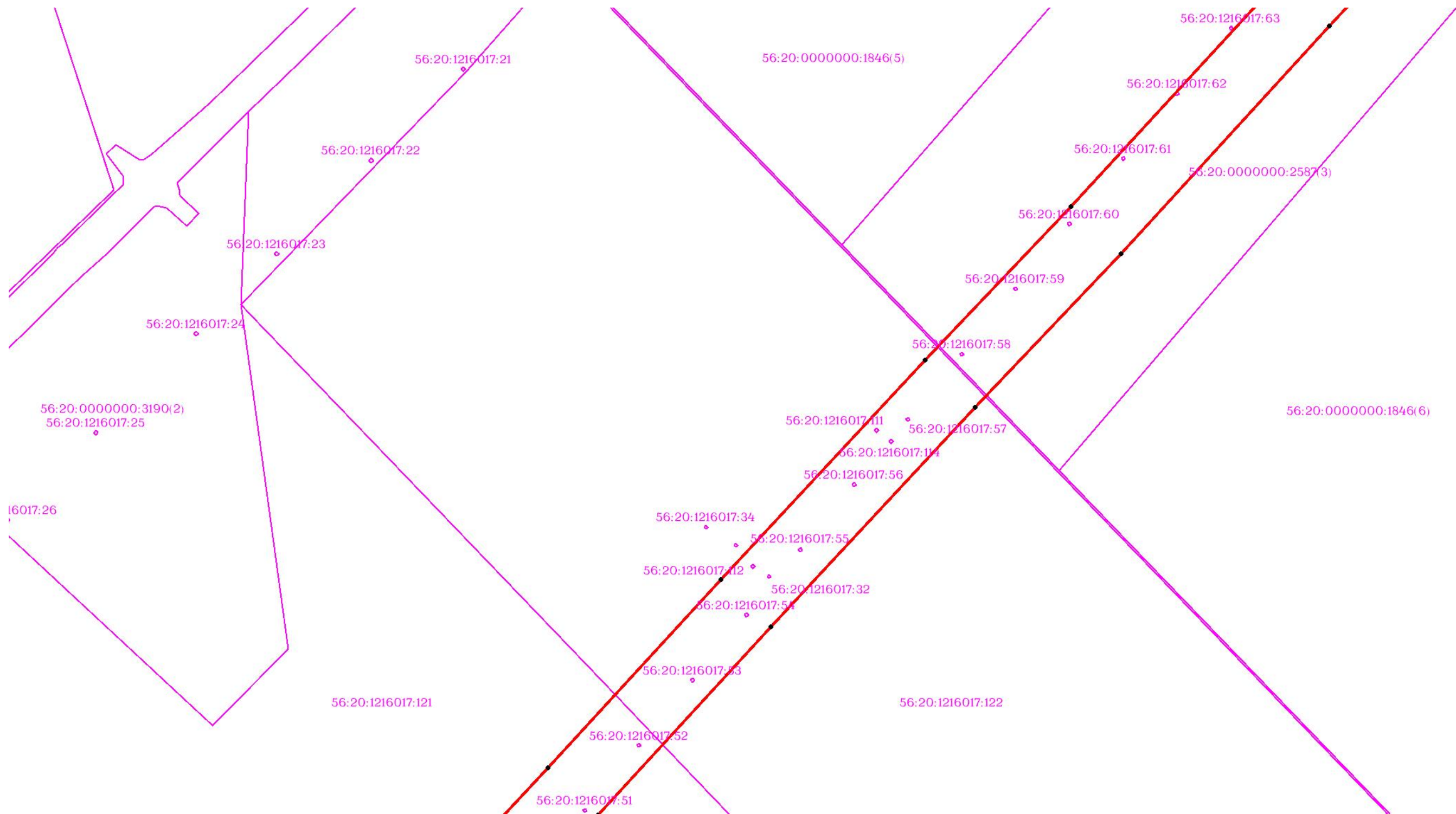
Используемые условные знаки и обозначения: приведены на отдельной странице в конце раздела.

ОПИСАНИЕ МЕСТОПОЛОЖЕНИЯ ГРАНИЦ

Публичный сервитут для использования земель и (или) земельных участков в целях эксплуатации существующего трубопровода для продуктов переработки нефти и газа федерального значения: Линейное сооружение - конденсатопровод "Оренбург-Салават-Уфа 2-я нитка"
(наименование объекта, местоположение границ которого описано)

Схема расположения границ публичного сервитута

Выносной лист №83



Масштаб 1:3000

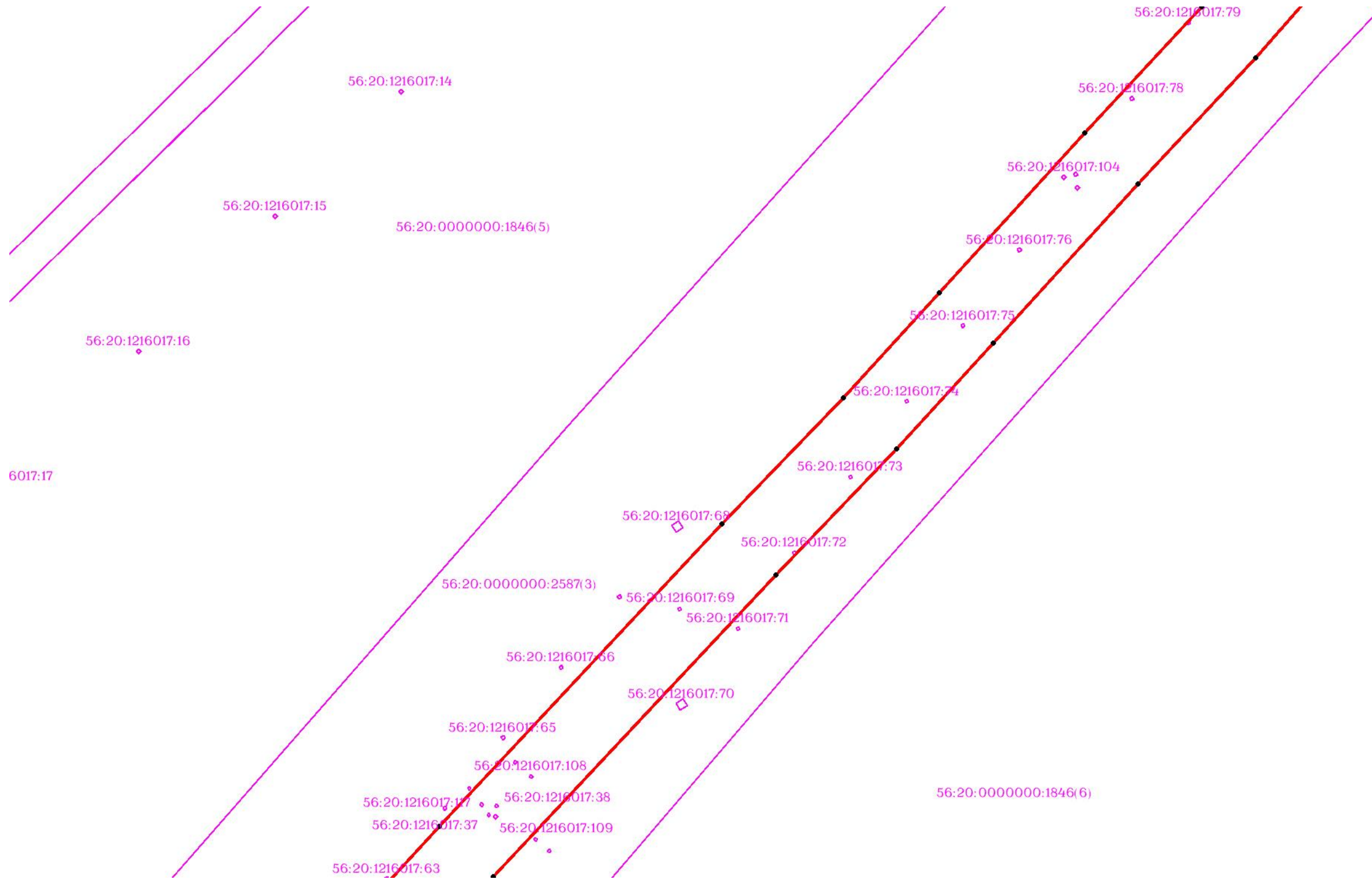
Используемые условные знаки и обозначения: приведены на отдельной странице в конце раздела.

ОПИСАНИЕ МЕСТОПОЛОЖЕНИЯ ГРАНИЦ

Публичный сервитут для использования земель и (или) земельных участков в целях эксплуатации существующего трубопровода для продуктов переработки нефти и газа федерального значения: Линейное сооружение - конденсатопровод "Оренбург-Салават-Уфа 2-я нитка"
(наименование объекта, местоположение границ которого описано)

Схема расположения границ публичного сервитута

Выносной лист №84



Масштаб 1:3000


Используемые условные знаки и обозначения: приведены на отдельной странице в конце раздела.

ОПИСАНИЕ МЕСТОПОЛОЖЕНИЯ ГРАНИЦ

Публичный сервитут для использования земель и (или) земельных участков в целях эксплуатации существующего трубопровода для продуктов переработки нефти и газа федерального значения: Линейное сооружение - конденсатопровод "Оренбург-Салават-Уфа 2-я нитка"
(наименование объекта, местоположение границ которого описано)

Схема расположения границ публичного сервитута

Выносной лист №85



Масштаб 1:3000


Используемые условные знаки и обозначения: приведены на отдельной странице в конце раздела.

ОПИСАНИЕ МЕСТОПОЛОЖЕНИЯ ГРАНИЦ

Публичный сервитут для использования земель и (или) земельных участков в целях эксплуатации существующего трубопровода для продуктов переработки нефти и газа федерального значения: Линейное сооружение - конденсатопровод "Оренбург-Салават-Уфа 2-я нитка"
(наименование объекта, местоположение границ которого описано)

Схема расположения границ публичного сервитута

Выносной лист №86



Масштаб 1:3000

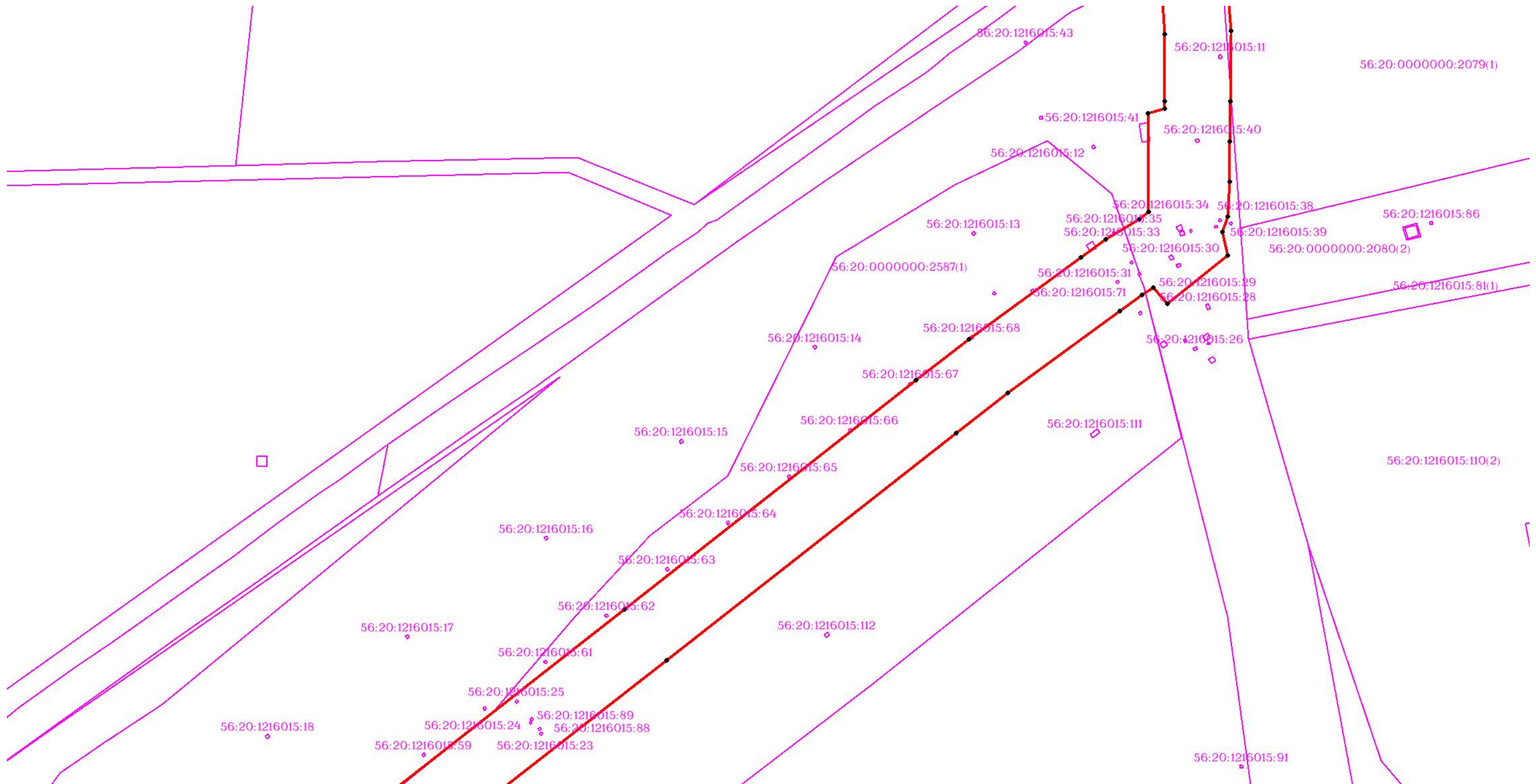
Используемые условные знаки и обозначения: приведены на отдельной странице в конце раздела.

ОПИСАНИЕ МЕСТОПОЛОЖЕНИЯ ГРАНИЦ

Публичный сервитут для использования земель и (или) земельных участков в целях эксплуатации существующего трубопровода для продуктов переработки нефти и газа федерального значения: Линейное сооружение - конденсатопровод "Оренбург-Салават-Уфа 2-я нитка"
(наименование объекта, местоположение границ которого описано)

Схема расположения границ публичного сервитута

Выносной лист №87



Масштаб 1:3000

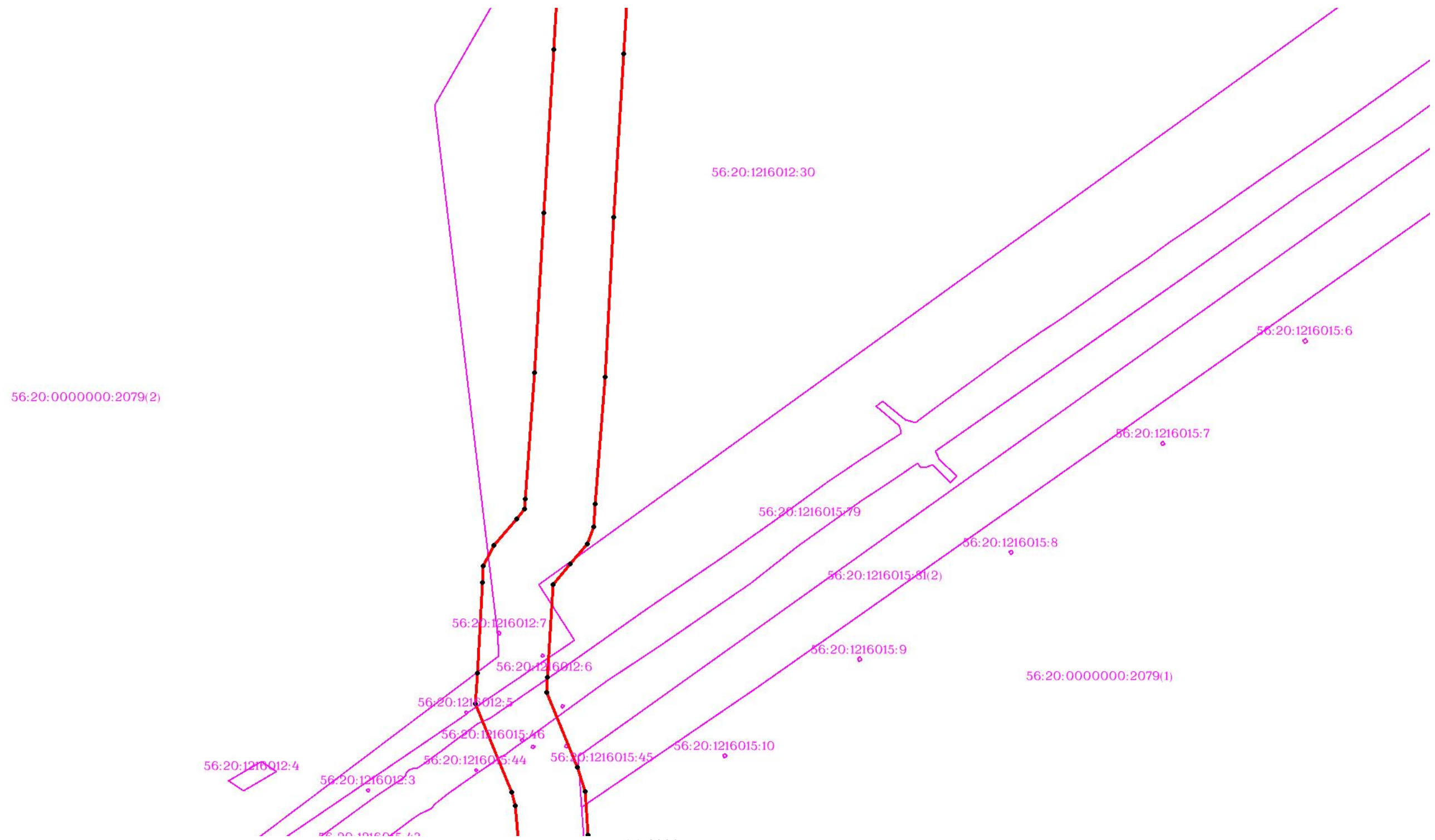
Используемые условные знаки и обозначения: приведены на отдельной странице в конце раздела.

ОПИСАНИЕ МЕСТОПОЛОЖЕНИЯ ГРАНИЦ

Публичный сервитут для использования земель и (или) земельных участков в целях эксплуатации существующего трубопровода для продуктов переработки нефти и газа федерального значения: Линейное сооружение - конденсатопровод "Оренбург-Салават-Уфа 2-я нитка"
(наименование объекта, местоположение границ которого описано)

Схема расположения границ публичного сервитута

Выносной лист №88



Масштаб 1:3000

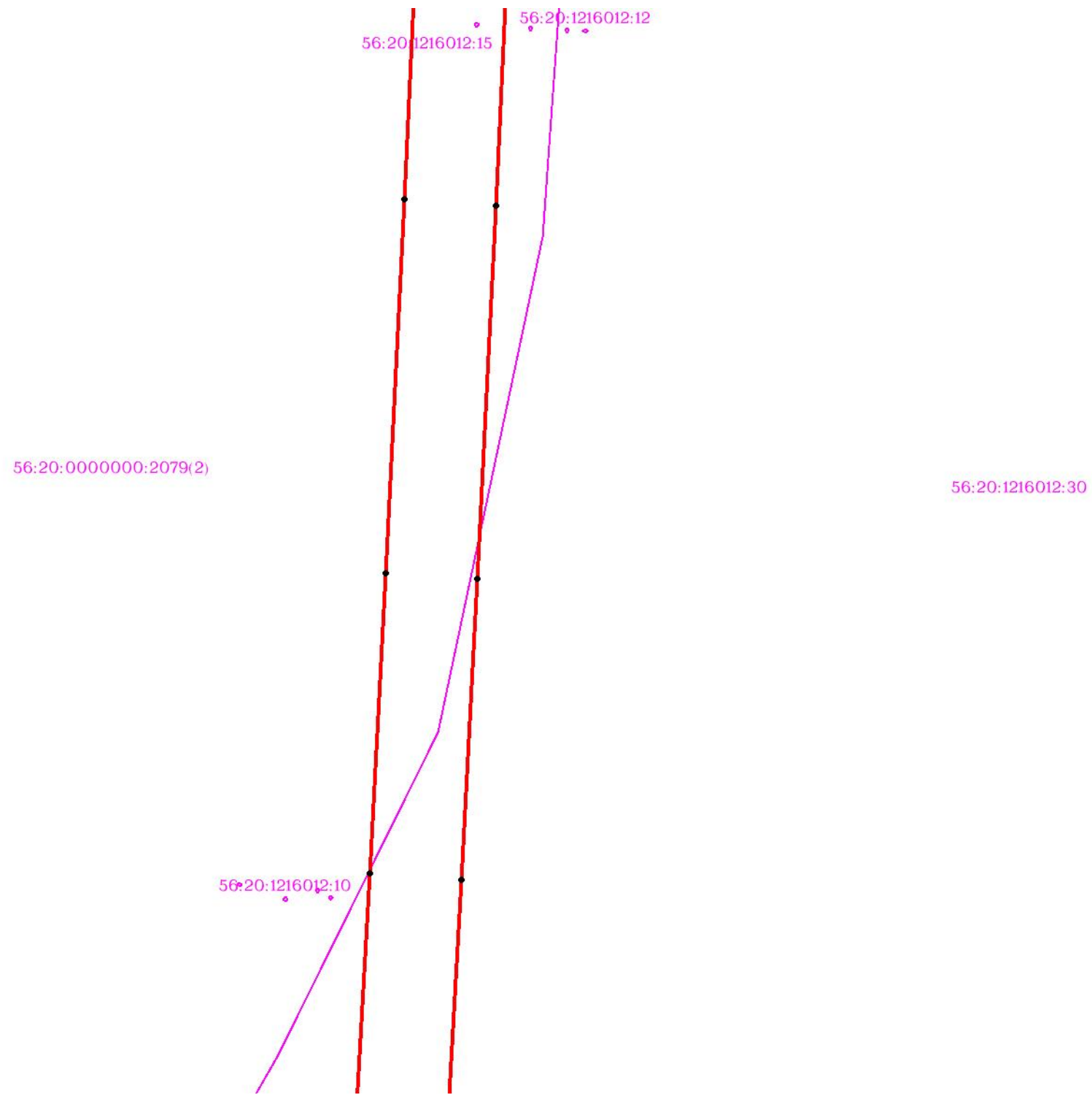
Используемые условные знаки и обозначения: приведены на отдельной странице в конце раздела.

ОПИСАНИЕ МЕСТОПОЛОЖЕНИЯ ГРАНИЦ

Публичный сервитут для использования земель и (или) земельных участков в целях эксплуатации существующего трубопровода для продуктов переработки нефти и газа федерального значения: Линейное сооружение - конденсатопровод "Оренбург-Салават-Уфа 2-я нитка"
(наименование объекта, местоположение границ которого описано)

Схема расположения границ публичного сервитута

Выносной лист №89



Используемые условные знаки и обозначения: приведены на отдельной странице в конце раздела.

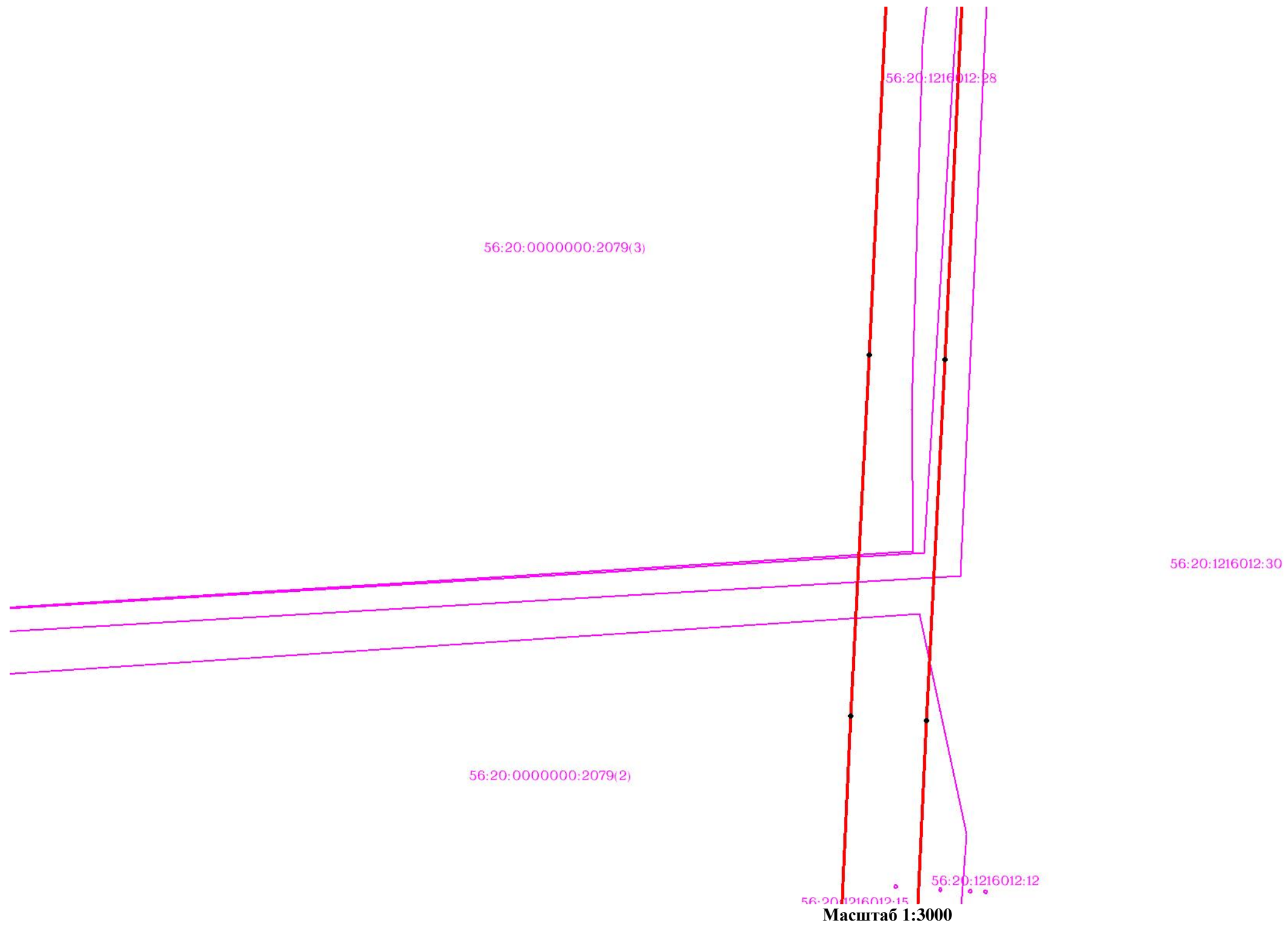
Масштаб 1:3000

ОПИСАНИЕ МЕСТОПОЛОЖЕНИЯ ГРАНИЦ

Публичный сервитут для использования земель и (или) земельных участков в целях эксплуатации существующего трубопровода для продуктов переработки нефти и газа федерального значения: Линейное сооружение - конденсатопровод "Оренбург-Салават-Уфа 2-я нитка"
(наименование объекта, местоположение границ которого описано)

Схема расположения границ публичного сервитута

Выносной лист №90



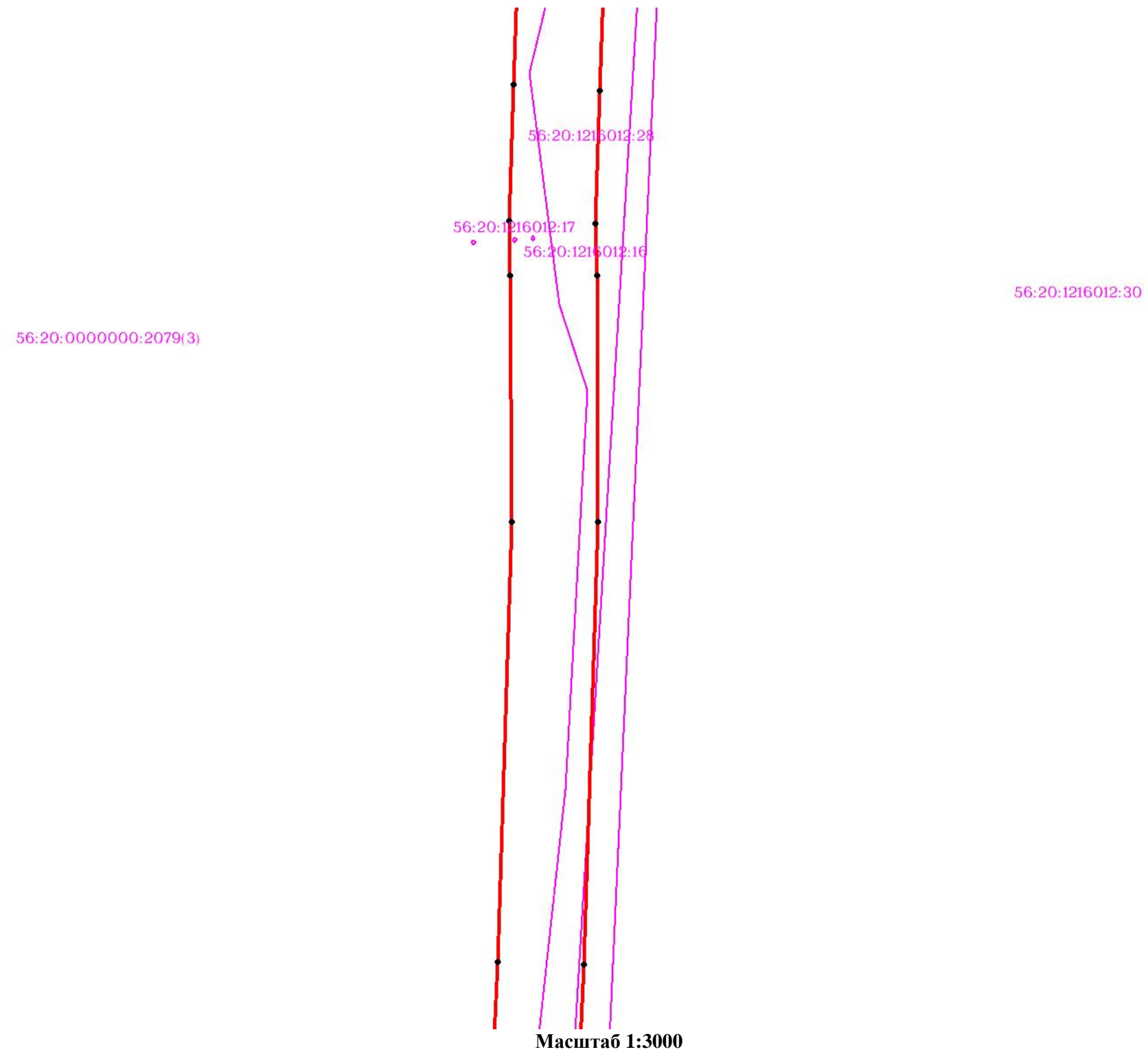
Используемые условные знаки и обозначения: приведены на отдельной странице в конце раздела.

ОПИСАНИЕ МЕСТОПОЛОЖЕНИЯ ГРАНИЦ

Публичный сервитут для использования земель и (или) земельных участков в целях эксплуатации существующего трубопровода для продуктов переработки нефти и газа федерального значения: Линейное сооружение - конденсатопровод "Оренбург-Салават-Уфа 2-я нитка"
(наименование объекта, местоположение границ которого описано)

Схема расположения границ публичного сервитута

Выносной лист №91



Используемые условные знаки и обозначения: приведены на отдельной странице в конце раздела.

ОПИСАНИЕ МЕСТОПОЛОЖЕНИЯ ГРАНИЦ

Публичный сервитут для использования земель и (или) земельных участков в целях эксплуатации существующего трубопровода для продуктов переработки нефти и газа федерального значения: Линейное сооружение - конденсатопровод "Оренбург-Салават-Уфа 2-я нитка"
(наименование объекта, местоположение границ которого описано)

Схема расположения границ публичного сервитута

Выносной лист №92



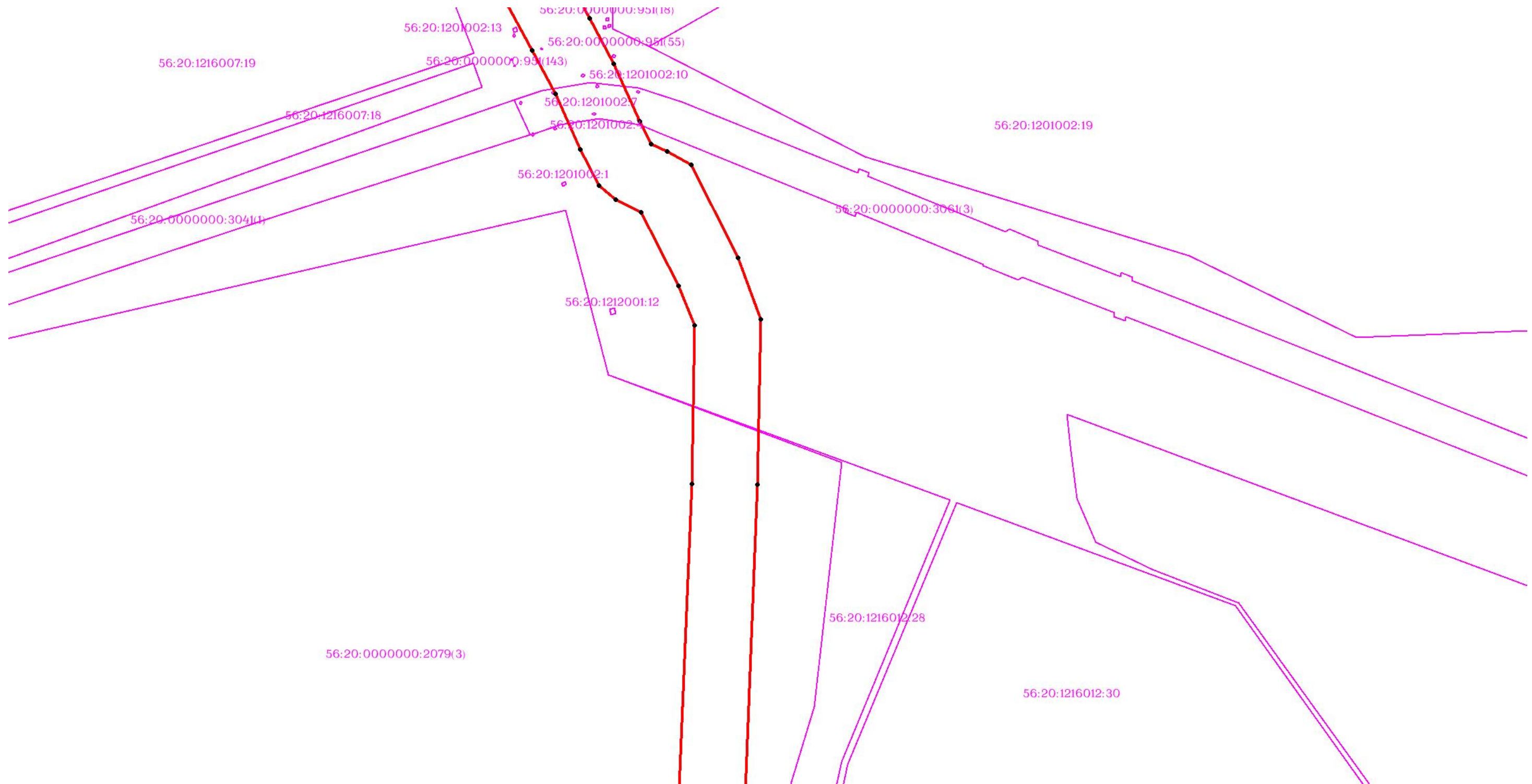
Используемые условные знаки и обозначения: приведены на отдельной странице в конце раздела.

ОПИСАНИЕ МЕСТОПОЛОЖЕНИЯ ГРАНИЦ

Публичный сервитут для использования земель и (или) земельных участков в целях эксплуатации существующего трубопровода для продуктов переработки нефти и газа федерального значения: Линейное сооружение - конденсатопровод "Оренбург-Салават-Уфа 2-я нитка"
(наименование объекта, местоположение границ которого описано)

Схема расположения границ публичного сервитута

Выносной лист №93



Масштаб 1:3000

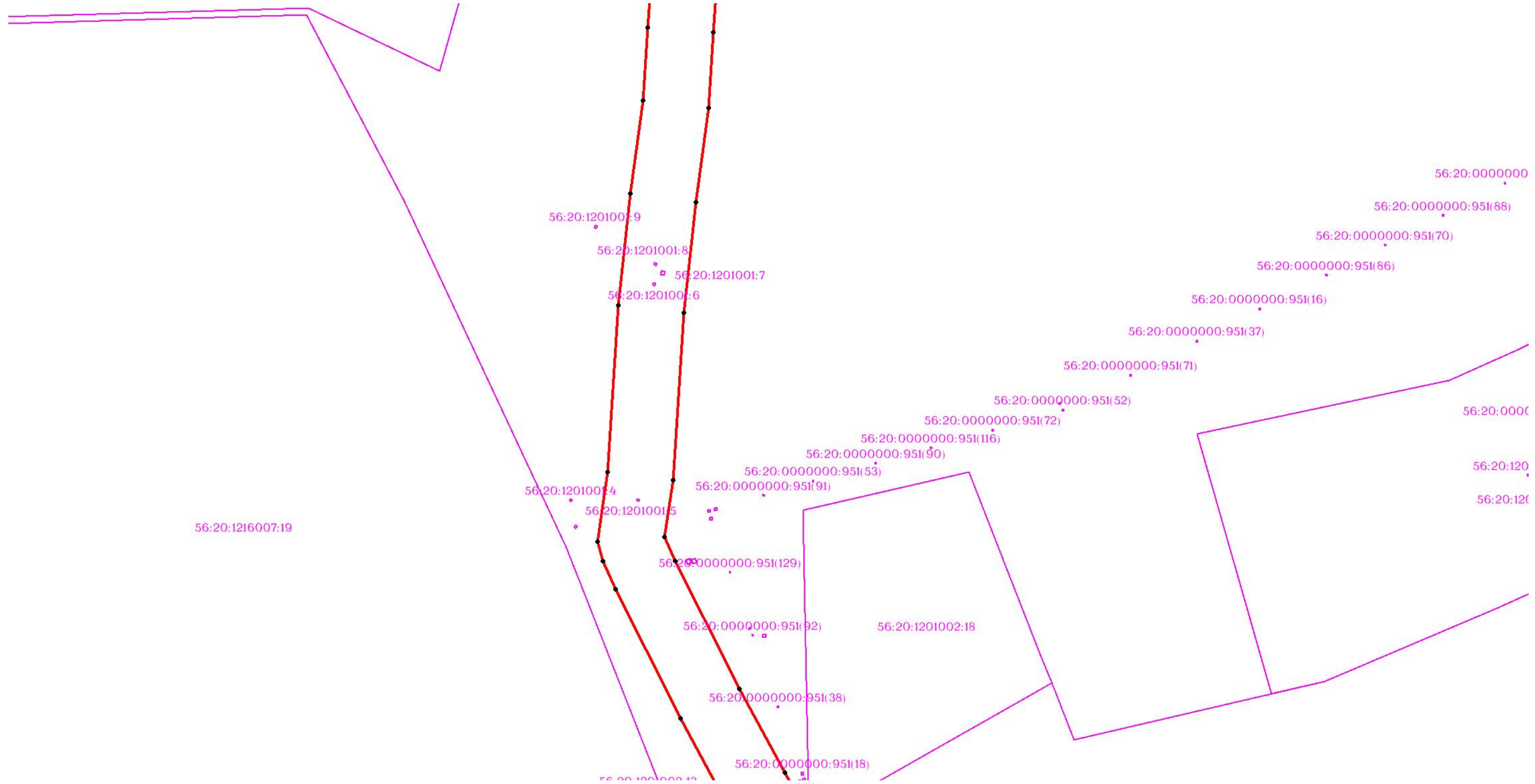
Используемые условные знаки и обозначения: приведены на отдельной странице в конце раздела.

ОПИСАНИЕ МЕСТОПОЛОЖЕНИЯ ГРАНИЦ

Публичный сервитут для использования земель и (или) земельных участков в целях эксплуатации существующего трубопровода для продуктов переработки нефти и газа федерального значения: Линейное сооружение - конденсатопровод "Оренбург-Салават-Уфа 2-я нитка"
(наименование объекта, местоположение границ которого описано)

Схема расположения границ публичного сервитута

Выносной лист №94



Масштаб 1:3000

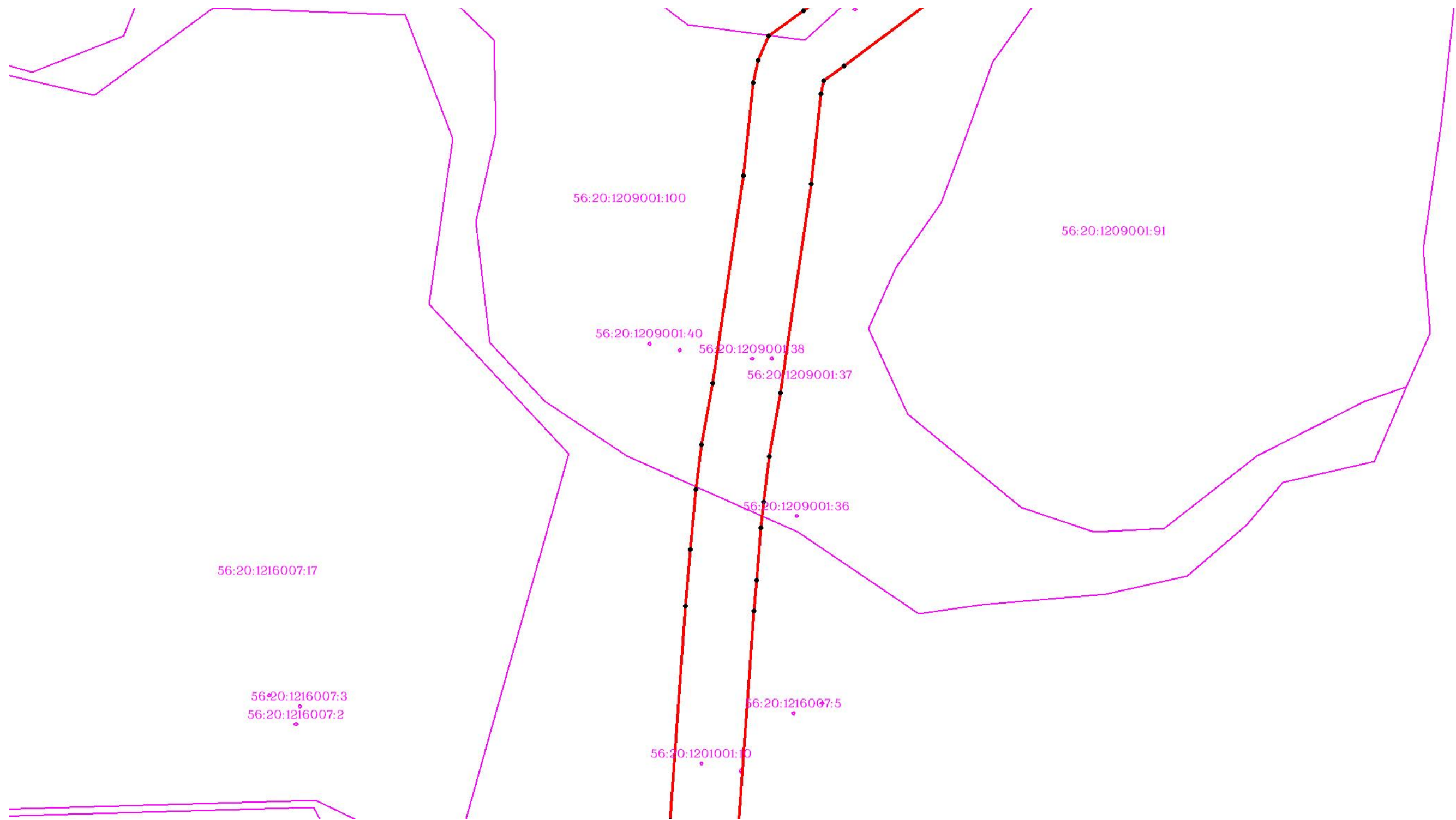
Используемые условные знаки и обозначения: приведены на отдельной странице в конце раздела.

ОПИСАНИЕ МЕСТОПОЛОЖЕНИЯ ГРАНИЦ

Публичный сервитут для использования земель и (или) земельных участков в целях эксплуатации существующего трубопровода для продуктов переработки нефти и газа федерального значения: Линейное сооружение - конденсатопровод "Оренбург-Салават-Уфа 2-я нитка"
(наименование объекта, местоположение границ которого описано)

Схема расположения границ публичного сервитута

Выносной лист №95



Масштаб 1:3000

Используемые условные знаки и обозначения: приведены на отдельной странице в конце раздела.

ОПИСАНИЕ МЕСТОПОЛОЖЕНИЯ ГРАНИЦ

Публичный сервитут для использования земель и (или) земельных участков в целях эксплуатации существующего трубопровода для продуктов переработки нефти и газа федерального значения: Линейное сооружение - конденсатопровод "Оренбург-Салават-Уфа 2-я нитка"
(наименование объекта, местоположение границ которого описано)

Схема расположения границ публичного сервитута

Выносной лист №96



Масштаб 1:3000

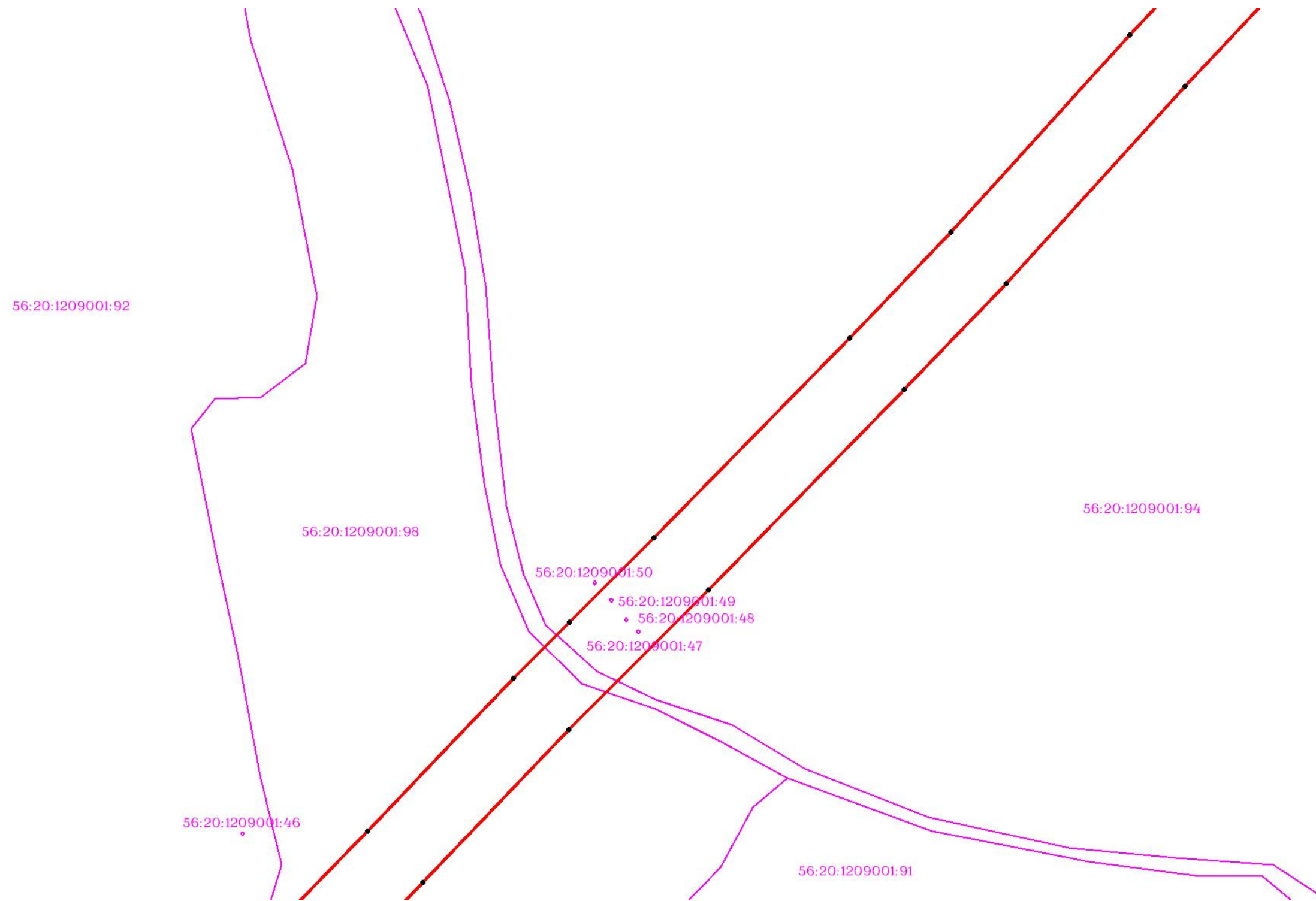
Используемые условные знаки и обозначения: приведены на отдельной странице в конце раздела.

ОПИСАНИЕ МЕСТОПОЛОЖЕНИЯ ГРАНИЦ

Публичный сервитут для использования земель и (или) земельных участков в целях эксплуатации существующего трубопровода для продуктов переработки нефти и газа федерального значения: Линейное сооружение - конденсатопровод "Оренбург-Салават-Уфа 2-я нитка"
(наименование объекта, местоположение границ которого описано)

Схема расположения границ публичного сервитута

Выносной лист №97



Масштаб 1:3000

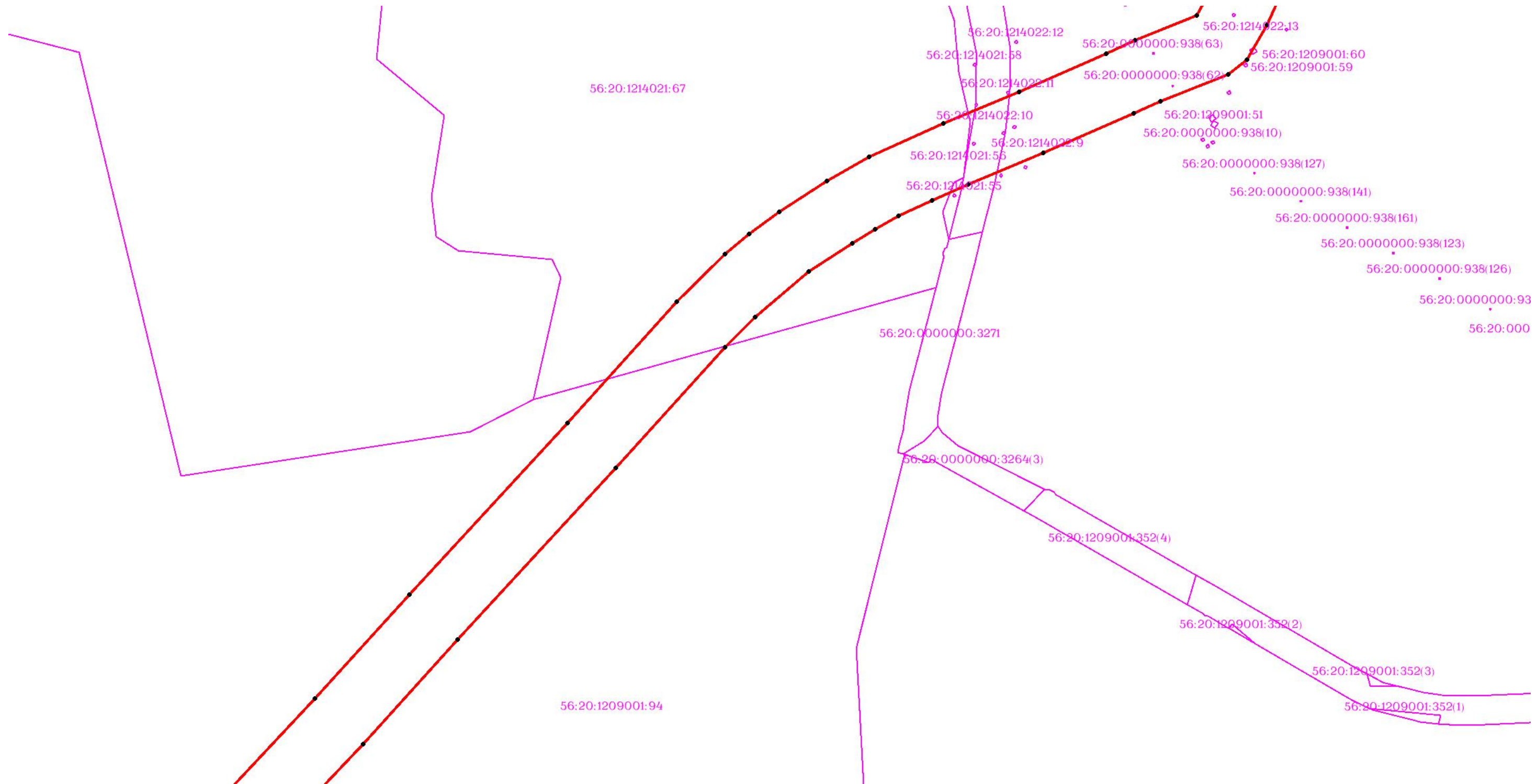
Используемые условные знаки и обозначения: приведены на отдельной странице в конце раздела.

ОПИСАНИЕ МЕСТОПОЛОЖЕНИЯ ГРАНИЦ

Публичный сервитут для использования земель и (или) земельных участков в целях эксплуатации существующего трубопровода для продуктов переработки нефти и газа федерального значения: Линейное сооружение - конденсатопровод "Оренбург-Салават-Уфа 2-я нитка"
(наименование объекта, местоположение границ которого описано)

Схема расположения границ публичного сервитута

Выносной лист №98



Масштаб 1:3000


Используемые условные знаки и обозначения: приведены на отдельной странице в конце раздела.

ОПИСАНИЕ МЕСТОПОЛОЖЕНИЯ ГРАНИЦ

Публичный сервитут для использования земель и (или) земельных участков в целях эксплуатации существующего трубопровода для продуктов переработки нефти и газа федерального значения: Линейное сооружение - конденсатопровод "Оренбург-Салават-Уфа 2-я нитка"
(наименование объекта, местоположение границ которого описано)

Схема расположения границ публичного сервитута

Выносной лист №99



Масштаб 1:3000

Используемые условные знаки и обозначения: приведены на отдельной странице в конце раздела.

ОПИСАНИЕ МЕСТОПОЛОЖЕНИЯ ГРАНИЦ

Публичный сервитут для использования земель и (или) земельных участков в целях эксплуатации существующего трубопровода для продуктов переработки нефти и газа федерального значения: Линейное сооружение - конденсатопровод "Оренбург-Салават-Уфа 2-я нитка"
(наименование объекта, местоположение границ которого описано)

Схема расположения границ публичного сервитута

Выносной лист №100



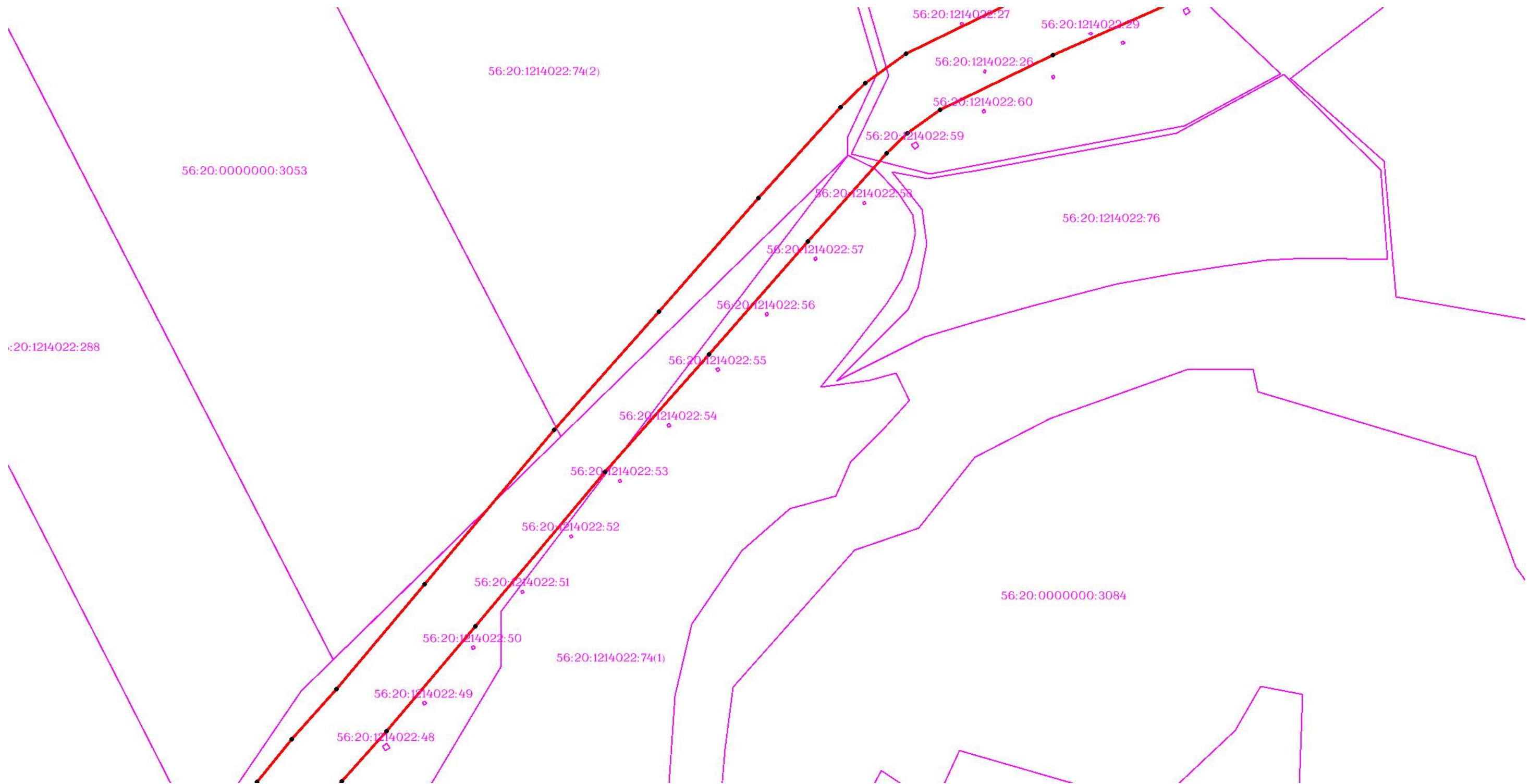
Используемые условные знаки и обозначения: приведены на отдельной странице в конце раздела.

ОПИСАНИЕ МЕСТОПОЛОЖЕНИЯ ГРАНИЦ

Публичный сервитут для использования земель и (или) земельных участков в целях эксплуатации существующего трубопровода для продуктов переработки нефти и газа федерального значения: Линейное сооружение - конденсатопровод "Оренбург-Салават-Уфа 2-я нитка"
(наименование объекта, местоположение границ которого описано)

Схема расположения границ публичного сервитута

Выносной лист №102



Масштаб 1:3000

Используемые условные знаки и обозначения: приведены на отдельной странице в конце раздела.

ОПИСАНИЕ МЕСТОПОЛОЖЕНИЯ ГРАНИЦ

Публичный сервитут для использования земель и (или) земельных участков в целях эксплуатации существующего трубопровода для продуктов переработки нефти и газа федерального значения: Линейное сооружение - конденсатопровод "Оренбург-Салават-Уфа 2-я нитка"
(наименование объекта, местоположение границ которого описано)

Схема расположения границ публичного сервитута

Выносной лист №103



Масштаб 1:3000

Используемые условные знаки и обозначения: приведены на отдельной странице в конце раздела.




ОПИСАНИЕ МЕСТОПОЛОЖЕНИЯ ГРАНИЦ

Публичный сервитут для использования земель и (или) земельных участков в целях эксплуатации существующего трубопровода для продуктов переработки нефти и газа федерального значения: Линейное сооружение - конденсатопровод "Оренбург-Салават-Уфа 2-я нитка"

(наименование объекта, местоположение границ которого описано)

Схема расположения границ публичного сервитута

Используемые условные знаки и обозначения:

-  - граница кадастрового квартала
-  - граница кадастрового участка
-  - проектная граница публичного сервитута

56:21:1009001 - номер кадастрового квартала

56:21:1009001:25 - номер кадастрового участка

15, - характерная точка публичного сервитута

 - граница сельского совета, населенного пункта, муниципального р-на

с. Кардаилово - название населенного пункта


 - Проектное местоположение инженерного сооружения:


Линейное сооружение - конденсатопровод

"Оренбург-Салават-Уфа 2-я нитка"

 - опорный столбик (указатель)

 - КИП, КИК

 - свеча

 - задвижка

Покровский с/с - название сельского совета

Илекский район - название муниципального района

 - область выносного листа

10 - номер выносного листа