

ОПИСАНИЕ МЕСТОПОЛОЖЕНИЯ ГРАНИЦ

Публичный сервитут для использования земель и (или) земельных участков в целях эксплуатации существующего трубопровода для продуктов переработки нефти и газа федерального значения: Линейное сооружение - конденсатопровод «Оренбург - Салават - Уфа 4-я нитка»

(наименование объекта, местоположение границ которого описано)

Сведения об объекте

№ п/п	Характеристики объекта	Описание характеристик
1	2	3
1	Местоположение объекта	Оренбургская обл., Оренбургский р-н, (МО Подгородне-Покровский сельсовет, МО Сергиевский сельсовет, МО Горный сельсовет); Оренбургская обл., г. Оренбург (МО г. Оренбург); Оренбургская обл., Сакмарский р-н, (МО Татаро-Каргалинский сельсовет, МО Светлый сельсовет, МО Сакмарский сельсовет, МО Марьевский сельсовет); Оренбургская обл., Октябрьский р-н, (МО Имангуловский сельсовет, МО Октябрьский сельсовет).
2	Площадь объекта \pm величина погрешности определения площади ($P \pm \Delta P$)	4229335 \pm 720 кв.м
3	Иные характеристики объекта	Публичный сервитут для использования земель и (или) земельных участков в целях эксплуатации существующего трубопровода для продуктов переработки нефти и газа федерального значения: Линейное сооружение - конденсатопровод «Оренбург - Салават - Уфа 4-я нитка» в соответствии с п. 3 ст. 3.6 Федерального закона от 25.10.2001 № 137-ФЗ «О введении в действие Земельного кодекса Российской Федерации. Срок публичного сервитута 49 лет. Владелец публичного сервитута: Публичное акционерное общество «Газпром», ИНН 7736050003, ОГРН 1027700070518, почтовый адрес: БОКС №1255, Санкт-Петербург, 200961, адрес электронной почты: gazprom@gazprom.ru. Телефон: +7 (812) 413-74-44

ОПИСАНИЕ МЕСТОПОЛОЖЕНИЯ ГРАНИЦ

Публичный сервитут для использования земель и (или) земельных участков в целях эксплуатации существующего трубопровода для продуктов переработки нефти и газа федерального значения: Линейное сооружение - конденсатопровод «Оренбург - Салават - Уфа 4-я нитка»

(наименование объекта, местоположение границ которого описано)

Сведения о местоположении границ объекта

1. Система координат *МСК - субъект 56, зона 2*

2. Сведения о характерных точках границ объекта

Обозначение характерных точек границ	Координаты, м		Метод определения координат характерной точки	Средняя квадратическая погрешность положения характерной точки (M _t), м	Описание обозначения точки на местности (при наличии)
	X	Y			
1	2	3	4	5	6
1	440553.96	2280691.87	Аналитический метод	0.10	—
2	440624.57	2280763.65	Аналитический метод	0.10	—
3	440718.29	2280847.37	Аналитический метод	0.10	—
4	440726.10	2280856.69	Аналитический метод	0.10	—
5	440726.61	2280872.34	Аналитический метод	0.10	—
6	440720.44	2280881.53	Аналитический метод	0.10	—
7	440627.60	2280999.17	Аналитический метод	0.10	—
8	440688.67	2281054.54	Аналитический метод	0.10	—
9	440727.32	2281081.32	Аналитический метод	0.10	—
10	440818.89	2281148.86	Аналитический метод	0.10	—
11	440908.92	2281214.52	Аналитический метод	0.10	—
12	441042.06	2281334.77	Аналитический метод	0.10	—
13	441204.12	2281474.93	Аналитический метод	0.10	—
14	441304.20	2281561.18	Аналитический метод	0.10	—
15	441315.26	2281547.29	Аналитический метод	0.10	—
16	441267.42	2281501.93	Аналитический метод	0.10	—
17	441254.15	2281503.99	Аналитический метод	0.10	—
18	441243.35	2281497.56	Аналитический метод	0.10	—
19	441234.10	2281485.90	Аналитический метод	0.10	—

ОПИСАНИЕ МЕСТОПОЛОЖЕНИЯ ГРАНИЦ

Публичный сервитут для использования земель и (или) земельных участков в целях эксплуатации существующего трубопровода для продуктов переработки нефти и газа федерального значения: Линейное сооружение - конденсатопровод «Оренбург - Салават - Уфа 4-я нитка»

(наименование объекта, местоположение границ которого описано)

Сведения о местоположении границ объекта

1	2	3	4	5	6
20	441235.27	2281467.26	Аналитический метод	0.10	—
21	441250.31	2281451.43	Аналитический метод	0.10	—
22	441260.41	2281442.66	Аналитический метод	0.10	—
23	441279.37	2281444.31	Аналитический метод	0.10	—
24	441355.02	2281516.09	Аналитический метод	0.10	—
25	441365.79	2281526.67	Аналитический метод	0.10	—
26	441373.62	2281536.31	Аналитический метод	0.10	—
27	441374.61	2281549.67	Аналитический метод	0.10	—
28	441368.91	2281559.59	Аналитический метод	0.10	—
29	441360.53	2281570.69	Аналитический метод	0.10	—
30	441349.44	2281584.62	Аналитический метод	0.10	—
31	441357.03	2281593.27	Аналитический метод	0.10	—
32	441355.46	2281607.44	Аналитический метод	0.10	—
33	441401.26	2281650.07	Аналитический метод	0.10	—
34	441447.75	2281691.37	Аналитический метод	0.10	—
35	441548.73	2281781.60	Аналитический метод	0.10	—
36	441620.94	2281855.00	Аналитический метод	0.10	—
37	441675.17	2281932.15	Аналитический метод	0.10	—
38	441712.56	2281985.90	Аналитический метод	0.10	—
39	441758.83	2282029.74	Аналитический метод	0.10	—
40	441800.84	2282068.24	Аналитический метод	0.10	—
41	441835.41	2282107.69	Аналитический метод	0.10	—
42	441882.82	2282175.76	Аналитический метод	0.10	—
43	441972.48	2282311.82	Аналитический метод	0.10	—

ОПИСАНИЕ МЕСТОПОЛОЖЕНИЯ ГРАНИЦ

Публичный сервитут для использования земель и (или) земельных участков в целях эксплуатации существующего трубопровода для продуктов переработки нефти и газа федерального значения: Линейное сооружение - конденсатопровод «Оренбург - Салават - Уфа 4-я нитка»

(наименование объекта, местоположение границ которого описано)

Сведения о местоположении границ объекта

1	2	3	4	5	6
44	442061.85	2282442.22	Аналитический метод	0.10	—
45	442160.23	2282579.97	Аналитический метод	0.10	—
46	442237.05	2282674.23	Аналитический метод	0.10	—
47	442264.96	2282706.18	Аналитический метод	0.10	—
48	442291.38	2282743.42	Аналитический метод	0.10	—
49	442308.80	2282786.73	Аналитический метод	0.10	—
50	442323.64	2282870.07	Аналитический метод	0.10	—
51	442332.91	2282902.84	Аналитический метод	0.10	—
52	442358.63	2282968.77	Аналитический метод	0.10	—
53	442402.07	2283081.38	Аналитический метод	0.10	—
54	442445.98	2283203.44	Аналитический метод	0.10	—
55	442514.42	2283396.52	Аналитический метод	0.10	—
56	442558.01	2283519.99	Аналитический метод	0.10	—
57	442591.45	2283620.80	Аналитический метод	0.10	—
58	442621.33	2283720.28	Аналитический метод	0.10	—
59	442648.99	2283813.13	Аналитический метод	0.10	—
60	442681.97	2283929.21	Аналитический метод	0.10	—
61	442694.15	2283995.55	Аналитический метод	0.10	—
62	442708.51	2284121.58	Аналитический метод	0.10	—
63	442720.79	2284271.49	Аналитический метод	0.10	—
64	442722.65	2284352.87	Аналитический метод	0.10	—
65	442707.80	2284426.87	Аналитический метод	0.10	—
66	442657.74	2284625.97	Аналитический метод	0.10	—
67	442627.44	2284716.97	Аналитический метод	0.10	—

ОПИСАНИЕ МЕСТОПОЛОЖЕНИЯ ГРАНИЦ

Публичный сервитут для использования земель и (или) земельных участков в целях эксплуатации существующего трубопровода для продуктов переработки нефти и газа федерального значения: Линейное сооружение - конденсатопровод «Оренбург - Салават - Уфа 4-я нитка»

(наименование объекта, местоположение границ которого описано)

Сведения о местоположении границ объекта

1	2	3	4	5	6
68	442627.09	2284745.65	Аналитический метод	0.10	—
69	442633.15	2284768.34	Аналитический метод	0.10	—
70	442653.63	2284794.72	Аналитический метод	0.10	—
71	442755.91	2284880.84	Аналитический метод	0.10	—
72	442833.31	2284945.07	Аналитический метод	0.10	—
73	442871.32	2284966.38	Аналитический метод	0.10	—
74	442932.83	2284994.74	Аналитический метод	0.10	—
75	442966.24	2285010.35	Аналитический метод	0.10	—
76	443035.83	2285042.87	Аналитический метод	0.10	—
77	443075.27	2285070.73	Аналитический метод	0.10	—
78	443133.96	2285113.05	Аналитический метод	0.10	—
79	443207.02	2285173.59	Аналитический метод	0.10	—
80	443296.18	2285253.89	Аналитический метод	0.10	—
81	443346.46	2285299.17	Аналитический метод	0.10	—
82	443539.15	2285467.96	Аналитический метод	0.10	—
83	443679.99	2285595.61	Аналитический метод	0.10	—
84	443719.00	2285635.39	Аналитический метод	0.10	—
85	443748.12	2285677.07	Аналитический метод	0.10	—
86	443759.95	2285694.00	Аналитический метод	0.10	—
87	443828.28	2285797.15	Аналитический метод	0.10	—
88	443906.85	2285912.15	Аналитический метод	0.10	—
89	443952.98	2285976.27	Аналитический метод	0.10	—
90	444055.57	2285903.95	Аналитический метод	0.10	—
91	444063.34	2285899.66	Аналитический метод	0.10	—

ОПИСАНИЕ МЕСТОПОЛОЖЕНИЯ ГРАНИЦ

Публичный сервитут для использования земель и (или) земельных участков в целях эксплуатации существующего трубопровода для продуктов переработки нефти и газа федерального значения: Линейное сооружение - конденсатопровод «Оренбург - Салават - Уфа 4-я нитка»

(наименование объекта, местоположение границ которого описано)

Сведения о местоположении границ объекта

1	2	3	4	5	6
92	444072.81	2285897.94	Аналитический метод	0.10	—
93	444086.30	2285902.92	Аналитический метод	0.10	—
94	444155.17	2286008.81	Аналитический метод	0.10	—
95	444341.92	2286270.31	Аналитический метод	0.10	—
96	444432.17	2286402.66	Аналитический метод	0.10	—
97	444525.85	2286545.96	Аналитический метод	0.10	—
98	444647.23	2286721.84	Аналитический метод	0.10	—
99	444814.16	2286965.94	Аналитический метод	0.10	—
100	444934.01	2287141.39	Аналитический метод	0.10	—
101	445045.46	2287305.07	Аналитический метод	0.10	—
102	445081.30	2287358.10	Аналитический метод	0.10	—
103	445132.79	2287434.29	Аналитический метод	0.10	—
104	445308.97	2287686.74	Аналитический метод	0.10	—
105	445441.82	2287880.11	Аналитический метод	0.10	—
106	445517.78	2288007.60	Аналитический метод	0.10	—
107	445663.55	2288210.40	Аналитический метод	0.10	—
108	445806.66	2288409.59	Аналитический метод	0.10	—
109	445966.40	2288636.23	Аналитический метод	0.10	—
110	446116.65	2288851.11	Аналитический метод	0.10	—
111	446166.88	2288919.67	Аналитический метод	0.10	—
112	446262.19	2289048.46	Аналитический метод	0.10	—
113	446399.51	2289229.80	Аналитический метод	0.10	—
114	446551.40	2289426.99	Аналитический метод	0.10	—
115	446673.39	2289586.67	Аналитический метод	0.10	—

ОПИСАНИЕ МЕСТОПОЛОЖЕНИЯ ГРАНИЦ

Публичный сервитут для использования земель и (или) земельных участков в целях эксплуатации существующего трубопровода для продуктов переработки нефти и газа федерального значения: Линейное сооружение - конденсатопровод «Оренбург - Салават - Уфа 4-я нитка»

(наименование объекта, местоположение границ которого описано)

Сведения о местоположении границ объекта

1	2	3	4	5	6
116	446690.60	2289608.13	Аналитический метод	0.10	—
117	446731.20	2289655.10	Аналитический метод	0.10	—
118	446765.60	2289683.86	Аналитический метод	0.10	—
119	446792.49	2289700.83	Аналитический метод	0.10	—
120	446826.16	2289729.60	Аналитический метод	0.10	—
121	446895.50	2289843.09	Аналитический метод	0.10	—
122	446941.76	2289922.72	Аналитический метод	0.10	—
123	446955.94	2289958.12	Аналитический метод	0.10	—
124	446982.49	2290114.94	Аналитический метод	0.10	—
125	447028.45	2290409.83	Аналитический метод	0.10	—
126	447040.48	2290481.87	Аналитический метод	0.10	—
127	447061.41	2290557.84	Аналитический метод	0.10	—
128	447084.87	2290655.02	Аналитический метод	0.10	—
129	447128.80	2290843.12	Аналитический метод	0.10	—
130	447201.46	2291141.81	Аналитический метод	0.10	—
131	447221.41	2291233.45	Аналитический метод	0.10	—
132	447230.24	2291255.00	Аналитический метод	0.10	—
133	447248.93	2291282.97	Аналитический метод	0.10	—
134	447260.73	2291294.81	Аналитический метод	0.10	—
135	447296.19	2291333.03	Аналитический метод	0.10	—
136	447313.13	2291355.37	Аналитический метод	0.10	—
137	447325.85	2291391.08	Аналитический метод	0.10	—
138	447330.90	2291428.80	Аналитический метод	0.10	—
139	447330.34	2291463.35	Аналитический метод	0.10	—

ОПИСАНИЕ МЕСТОПОЛОЖЕНИЯ ГРАНИЦ

Публичный сервитут для использования земель и (или) земельных участков в целях эксплуатации существующего трубопровода для продуктов переработки нефти и газа федерального значения: Линейное сооружение - конденсатопровод «Оренбург - Салават - Уфа 4-я нитка»

(наименование объекта, местоположение границ которого описано)

Сведения о местоположении границ объекта

1	2	3	4	5	6
140	447315.83	2291519.04	Аналитический метод	0.10	—
141	447309.45	2291551.66	Аналитический метод	0.10	—
142	447309.37	2291570.30	Аналитический метод	0.10	—
143	447314.43	2291611.48	Аналитический метод	0.10	—
144	447321.35	2291639.91	Аналитический метод	0.10	—
145	447326.33	2291658.01	Аналитический метод	0.10	—
146	447347.14	2291701.43	Аналитический метод	0.10	—
147	447374.73	2291740.94	Аналитический метод	0.10	—
148	447425.09	2291808.28	Аналитический метод	0.10	—
149	447495.08	2291901.91	Аналитический метод	0.10	—
150	447577.25	2292015.17	Аналитический метод	0.10	—
151	447673.69	2292146.93	Аналитический метод	0.10	—
152	447730.41	2292223.44	Аналитический метод	0.10	—
153	447784.60	2292287.08	Аналитический метод	0.10	—
154	447863.85	2292383.66	Аналитический метод	0.10	—
155	447962.44	2292508.34	Аналитический метод	0.10	—
156	448044.97	2292615.06	Аналитический метод	0.10	—
157	448126.23	2292721.08	Аналитический метод	0.10	—
158	448234.14	2292865.44	Аналитический метод	0.10	—
159	448343.37	2293008.78	Аналитический метод	0.10	—
160	448495.03	2293204.08	Аналитический метод	0.10	—
161	448640.90	2293392.10	Аналитический метод	0.10	—
162	448847.10	2293658.45	Аналитический метод	0.10	—
163	449076.98	2293958.05	Аналитический метод	0.10	—

ОПИСАНИЕ МЕСТОПОЛОЖЕНИЯ ГРАНИЦ

Публичный сервитут для использования земель и (или) земельных участков в целях эксплуатации существующего трубопровода для продуктов переработки нефти и газа федерального значения: Линейное сооружение - конденсатопровод «Оренбург - Салават - Уфа 4-я нитка»

(наименование объекта, местоположение границ которого описано)

Сведения о местоположении границ объекта

1	2	3	4	5	6
164	449326.83	2294291.37	Аналитический метод	0.10	—
165	449491.86	2294504.11	Аналитический метод	0.10	—
166	449651.06	2294723.35	Аналитический метод	0.10	—
167	449811.22	2294939.03	Аналитический метод	0.10	—
168	449997.34	2295187.55	Аналитический метод	0.10	—
169	450154.12	2295395.90	Аналитический метод	0.10	—
170	450342.37	2295644.73	Аналитический метод	0.10	—
171	450485.24	2295834.75	Аналитический метод	0.10	—
172	450549.77	2295919.04	Аналитический метод	0.10	—
173	450712.48	2296123.61	Аналитический метод	0.10	—
174	450932.19	2296399.50	Аналитический метод	0.10	—
175	451142.51	2296667.85	Аналитический метод	0.10	—
176	451227.04	2296771.15	Аналитический метод	0.10	—
177	451319.61	2296866.30	Аналитический метод	0.10	—
178	451363.07	2296907.88	Аналитический метод	0.10	—
179	451388.10	2296938.99	Аналитический метод	0.10	—
180	451437.11	2297020.54	Аналитический метод	0.10	—
181	451564.59	2297242.04	Аналитический метод	0.10	—
182	451603.01	2297314.28	Аналитический метод	0.10	—
183	451627.16	2297352.71	Аналитический метод	0.10	—
184	451732.67	2297496.49	Аналитический метод	0.10	—
185	451905.15	2297749.98	Аналитический метод	0.10	—
186	452050.63	2297962.57	Аналитический метод	0.10	—
187	452052.64	2297965.51	Аналитический метод	0.10	—

ОПИСАНИЕ МЕСТОПОЛОЖЕНИЯ ГРАНИЦ

Публичный сервитут для использования земель и (или) земельных участков в целях эксплуатации существующего трубопровода для продуктов переработки нефти и газа федерального значения: Линейное сооружение - конденсатопровод «Оренбург - Салават - Уфа 4-я нитка»

(наименование объекта, местоположение границ которого описано)

Сведения о местоположении границ объекта

1	2	3	4	5	6
188	452138.87	2298069.40	Аналитический метод	0.10	—
189	452229.84	2298181.80	Аналитический метод	0.10	—
190	452378.40	2298357.99	Аналитический метод	0.10	—
191	452497.40	2298502.61	Аналитический метод	0.10	—
192	452595.82	2298619.48	Аналитический метод	0.10	—
193	452745.94	2298800.68	Аналитический метод	0.10	—
194	452887.91	2298972.19	Аналитический метод	0.10	—
195	453042.72	2299161.97	Аналитический метод	0.10	—
196	453132.43	2299273.67	Аналитический метод	0.10	—
197	453214.04	2299382.50	Аналитический метод	0.10	—
198	453334.34	2299545.10	Аналитический метод	0.10	—
199	453392.98	2299626.84	Аналитический метод	0.10	—
200	453455.38	2299712.02	Аналитический метод	0.10	—
201	453525.25	2299815.73	Аналитический метод	0.10	—
202	453626.57	2299962.93	Аналитический метод	0.10	—
203	453659.43	2300009.66	Аналитический метод	0.10	—
204	453715.87	2300101.76	Аналитический метод	0.10	—
205	453756.53	2300174.28	Аналитический метод	0.10	—
206	453767.70	2300203.21	Аналитический метод	0.10	—
207	453825.47	2300380.24	Аналитический метод	0.10	—
208	453855.91	2300477.96	Аналитический метод	0.10	—
209	453873.31	2300506.88	Аналитический метод	0.10	—
210	453919.51	2300579.95	Аналитический метод	0.10	—
211	454020.67	2300727.82	Аналитический метод	0.10	—

ОПИСАНИЕ МЕСТОПОЛОЖЕНИЯ ГРАНИЦ

Публичный сервитут для использования земель и (или) земельных участков в целях эксплуатации существующего трубопровода для продуктов переработки нефти и газа федерального значения: Линейное сооружение - конденсатопровод «Оренбург - Салават - Уфа 4-я нитка»

(наименование объекта, местоположение границ которого описано)

Сведения о местоположении границ объекта

1	2	3	4	5	6
212	454141.90	2300907.63	Аналитический метод	0.10	—
213	454258.04	2301070.17	Аналитический метод	0.10	—
214	454395.62	2301266.27	Аналитический метод	0.10	—
215	454581.54	2301530.39	Аналитический метод	0.10	—
216	454626.31	2301589.67	Аналитический метод	0.10	—
217	454685.61	2301658.02	Аналитический метод	0.10	—
218	454731.14	2301713.89	Аналитический метод	0.10	—
219	454800.94	2301810.81	Аналитический метод	0.10	—
220	454855.40	2301895.30	Аналитический метод	0.10	—
221	454949.37	2302042.23	Аналитический метод	0.10	—
222	455065.73	2302209.65	Аналитический метод	0.10	—
223	455137.76	2302315.51	Аналитический метод	0.10	—
224	455249.51	2302475.90	Аналитический метод	0.10	—
225	455309.32	2302563.89	Аналитический метод	0.10	—
226	455344.48	2302614.92	Аналитический метод	0.10	—
227	455420.71	2302725.21	Аналитический метод	0.10	—
228	455481.83	2302815.79	Аналитический метод	0.10	—
229	455544.09	2302911.98	Аналитический метод	0.10	—
230	455566.60	2302945.17	Аналитический метод	0.10	—
231	455690.42	2303126.36	Аналитический метод	0.10	—
232	455814.69	2303308.47	Аналитический метод	0.10	—
233	455965.54	2303516.74	Аналитический метод	0.10	—
234	456083.03	2303672.54	Аналитический метод	0.10	—
235	456215.72	2303852.60	Аналитический метод	0.10	—

ОПИСАНИЕ МЕСТОПОЛОЖЕНИЯ ГРАНИЦ

Публичный сервитут для использования земель и (или) земельных участков в целях эксплуатации существующего трубопровода для продуктов переработки нефти и газа федерального значения: Линейное сооружение - конденсатопровод «Оренбург - Салават - Уфа 4-я нитка»

(наименование объекта, местоположение границ которого описано)

Сведения о местоположении границ объекта

1	2	3	4	5	6
236	456416.87	2304138.92	Аналитический метод	0.10	—
237	456609.95	2304423.84	Аналитический метод	0.10	—
238	456839.32	2304756.90	Аналитический метод	0.10	—
239	456921.79	2304880.77	Аналитический метод	0.10	—
240	457113.68	2305150.66	Аналитический метод	0.10	—
241	457263.37	2305360.58	Аналитический метод	0.10	—
242	457423.52	2305583.59	Аналитический метод	0.10	—
243	457622.91	2305850.83	Аналитический метод	0.10	—
244	457841.03	2306153.17	Аналитический метод	0.10	—
245	458070.54	2306472.59	Аналитический метод	0.10	—
246	458219.30	2306678.09	Аналитический метод	0.10	—
247	458451.42	2306988.95	Аналитический метод	0.10	—
248	458670.73	2307290.05	Аналитический метод	0.10	—
249	458959.79	2307687.14	Аналитический метод	0.10	—
250	459143.44	2307941.06	Аналитический метод	0.10	—
251	459295.61	2308152.96	Аналитический метод	0.10	—
252	459444.49	2308362.91	Аналитический метод	0.10	—
253	459523.78	2308470.10	Аналитический метод	0.10	—
254	459562.94	2308528.09	Аналитический метод	0.10	—
255	459752.79	2308801.76	Аналитический метод	0.10	—
256	459834.62	2308919.34	Аналитический метод	0.10	—
257	459875.05	2308969.56	Аналитический метод	0.10	—
258	459999.72	2309143.12	Аналитический метод	0.10	—
259	460060.21	2309219.80	Аналитический метод	0.10	—

ОПИСАНИЕ МЕСТОПОЛОЖЕНИЯ ГРАНИЦ

Публичный сервитут для использования земель и (или) земельных участков в целях эксплуатации существующего трубопровода для продуктов переработки нефти и газа федерального значения: Линейное сооружение - конденсатопровод «Оренбург - Салават - Уфа 4-я нитка»

(наименование объекта, местоположение границ которого описано)

Сведения о местоположении границ объекта

1	2	3	4	5	6
260	460107.50	2309291.44	Аналитический метод	0.10	—
261	460150.06	2309354.21	Аналитический метод	0.10	—
262	460229.84	2309477.44	Аналитический метод	0.10	—
263	460348.32	2309655.04	Аналитический метод	0.10	—
264	460474.37	2309847.02	Аналитический метод	0.10	—
265	460528.74	2309927.67	Аналитический метод	0.10	—
266	460633.32	2310084.83	Аналитический метод	0.10	—
267	460721.72	2310219.42	Аналитический метод	0.10	—
268	460839.87	2310379.27	Аналитический метод	0.10	—
269	460963.50	2310552.70	Аналитический метод	0.10	—
270	461149.39	2310814.65	Аналитический метод	0.10	—
271	461406.46	2311180.66	Аналитический метод	0.10	—
272	461604.73	2311466.14	Аналитический метод	0.10	—
273	461786.34	2311720.12	Аналитический метод	0.10	—
274	461989.00	2312003.05	Аналитический метод	0.10	—
275	462288.60	2312417.41	Аналитический метод	0.10	—
276	462311.34	2312425.00	Аналитический метод	0.10	—
277	462342.92	2312440.17	Аналитический метод	0.10	—
278	462434.38	2312474.07	Аналитический метод	0.10	—
279	462466.46	2312447.46	Аналитический метод	0.10	—
280	462511.92	2312453.70	Аналитический метод	0.10	—
281	462544.19	2312494.31	Аналитический метод	0.10	—
282	462550.79	2312542.89	Аналитический метод	0.10	—
283	462515.04	2312578.63	Аналитический метод	0.10	—

ОПИСАНИЕ МЕСТОПОЛОЖЕНИЯ ГРАНИЦ

Публичный сервитут для использования земель и (или) земельных участков в целях эксплуатации существующего трубопровода для продуктов переработки нефти и газа федерального значения: Линейное сооружение - конденсатопровод «Оренбург - Салават - Уфа 4-я нитка»

(наименование объекта, местоположение границ которого описано)

Сведения о местоположении границ объекта

1	2	3	4	5	6
284	462467.15	2312586.96	Аналитический метод	0.10	—
285	462427.24	2312555.38	Аналитический метод	0.10	—
286	462418.33	2312521.48	Аналитический метод	0.10	—
287	462343.03	2312493.52	Аналитический метод	0.10	—
288	462416.47	2312596.23	Аналитический метод	0.10	—
289	462651.80	2312921.17	Аналитический метод	0.10	—
290	462896.77	2313258.38	Аналитический метод	0.10	—
291	463160.08	2313615.32	Аналитический метод	0.10	—
292	463388.72	2313931.93	Аналитический метод	0.10	—
293	463485.50	2314069.07	Аналитический метод	0.10	—
294	463594.63	2314222.46	Аналитический метод	0.10	—
295	463714.83	2314388.70	Аналитический метод	0.10	—
296	463808.44	2314521.88	Аналитический метод	0.10	—
297	463912.32	2314667.93	Аналитический метод	0.10	—
298	464014.16	2314813.84	Аналитический метод	0.10	—
299	464113.94	2314956.16	Аналитический метод	0.10	—
300	464217.28	2315097.58	Аналитический метод	0.10	—
301	464314.44	2315234.11	Аналитический метод	0.10	—
302	464458.27	2315436.50	Аналитический метод	0.10	—
303	464590.71	2315621.83	Аналитический метод	0.10	—
304	464685.64	2315751.35	Аналитический метод	0.10	—
305	464768.46	2315868.18	Аналитический метод	0.10	—
306	464800.65	2315909.53	Аналитический метод	0.10	—
307	464828.90	2315940.56	Аналитический метод	0.10	—

ОПИСАНИЕ МЕСТОПОЛОЖЕНИЯ ГРАНИЦ

Публичный сервитут для использования земель и (или) земельных участков в целях эксплуатации существующего трубопровода для продуктов переработки нефти и газа федерального значения: Линейное сооружение - конденсатопровод «Оренбург - Салават - Уфа 4-я нитка»

(наименование объекта, местоположение границ которого описано)

Сведения о местоположении границ объекта

1	2	3	4	5	6
308	464845.27	2315954.69	Аналитический метод	0.10	—
309	464851.90	2315959.16	Аналитический метод	0.10	—
310	464863.58	2315963.88	Аналитический метод	0.10	—
311	464901.26	2315977.06	Аналитический метод	0.10	—
312	464963.34	2315994.10	Аналитический метод	0.10	—
313	465040.30	2316017.14	Аналитический метод	0.10	—
314	465277.89	2316085.10	Аналитический метод	0.10	—
315	465540.53	2316163.32	Аналитический метод	0.10	—
316	465817.47	2316246.84	Аналитический метод	0.10	—
317	465989.99	2316298.67	Аналитический метод	0.10	—
318	466028.44	2316306.60	Аналитический метод	0.10	—
319	466116.80	2316320.93	Аналитический метод	0.10	—
320	466281.02	2316339.52	Аналитический метод	0.10	—
321	466333.41	2316346.24	Аналитический метод	0.10	—
322	466339.93	2316343.42	Аналитический метод	0.10	—
323	466359.77	2316345.55	Аналитический метод	0.10	—
324	466365.47	2316350.36	Аналитический метод	0.10	—
325	466489.27	2316366.25	Аналитический метод	0.10	—
326	466746.72	2316402.15	Аналитический метод	0.10	—
327	466987.09	2316437.99	Аналитический метод	0.10	—
328	467235.34	2316477.79	Аналитический метод	0.10	—
329	467480.14	2316518.43	Аналитический метод	0.10	—
330	467757.92	2316562.04	Аналитический метод	0.10	—
331	467928.02	2316586.84	Аналитический метод	0.10	—

ОПИСАНИЕ МЕСТОПОЛОЖЕНИЯ ГРАНИЦ

Публичный сервитут для использования земель и (или) земельных участков в целях эксплуатации существующего трубопровода для продуктов переработки нефти и газа федерального значения: Линейное сооружение - конденсатопровод «Оренбург - Салават - Уфа 4-я нитка»

(наименование объекта, местоположение границ которого описано)

Сведения о местоположении границ объекта

1	2	3	4	5	6
332	467976.62	2316599.80	Аналитический метод	0.10	—
333	468002.44	2316612.56	Аналитический метод	0.10	—
334	468046.26	2316643.85	Аналитический метод	0.10	—
335	468090.84	2316684.50	Аналитический метод	0.10	—
336	468140.29	2316740.18	Аналитический метод	0.10	—
337	468238.29	2316858.94	Аналитический метод	0.10	—
338	468262.68	2316891.57	Аналитический метод	0.10	—
339	468277.71	2316913.50	Аналитический метод	0.10	—
340	468289.70	2316945.12	Аналитический метод	0.10	—
341	468300.18	2316974.63	Аналитический метод	0.10	—
342	468331.79	2317051.98	Аналитический метод	0.10	—
343	468357.57	2317106.07	Аналитический метод	0.10	—
344	468452.05	2317237.87	Аналитический метод	0.10	—
345	468642.09	2317503.34	Аналитический метод	0.10	—
346	468851.91	2317797.01	Аналитический метод	0.10	—
347	469087.03	2318128.43	Аналитический метод	0.10	—
348	469260.33	2318376.22	Аналитический метод	0.10	—
349	469273.31	2318394.77	Аналитический метод	0.10	—
350	469316.73	2318443.37	Аналитический метод	0.10	—
351	469458.09	2318555.14	Аналитический метод	0.10	—
352	469496.90	2318584.05	Аналитический метод	0.10	—
353	469537.19	2318603.59	Аналитический метод	0.10	—
354	469571.13	2318616.26	Аналитический метод	0.10	—
355	469615.99	2318627.72	Аналитический метод	0.10	—

ОПИСАНИЕ МЕСТОПОЛОЖЕНИЯ ГРАНИЦ

Публичный сервитут для использования земель и (или) земельных участков в целях эксплуатации существующего трубопровода для продуктов переработки нефти и газа федерального значения: Линейное сооружение - конденсатопровод «Оренбург - Салават - Уфа 4-я нитка»

(наименование объекта, местоположение границ которого описано)

Сведения о местоположении границ объекта

1	2	3	4	5	6
356	469645.22	2318632.15	Аналитический метод	0.10	—
357	469695.47	2318635.42	Аналитический метод	0.10	—
358	469741.00	2318633.01	Аналитический метод	0.10	—
359	469848.75	2318623.62	Аналитический метод	0.10	—
360	470044.98	2318608.25	Аналитический метод	0.10	—
361	470356.90	2318563.83	Аналитический метод	0.10	—
362	470567.33	2318536.69	Аналитический метод	0.10	—
363	470883.36	2318495.36	Аналитический метод	0.10	—
364	470997.25	2318479.61	Аналитический метод	0.10	—
365	471237.38	2318399.68	Аналитический метод	0.10	—
366	471530.94	2318305.15	Аналитический метод	0.10	—
367	471831.73	2318208.81	Аналитический метод	0.10	—
368	472002.30	2318150.56	Аналитический метод	0.10	—
369	472272.81	2318049.99	Аналитический метод	0.10	—
370	472311.79	2318040.57	Аналитический метод	0.10	—
371	472343.80	2318041.09	Аналитический метод	0.10	—
372	472371.83	2318044.35	Аналитический метод	0.10	—
373	472396.19	2318052.91	Аналитический метод	0.10	—
374	472557.52	2318128.90	Аналитический метод	0.10	—
375	472780.06	2318215.64	Аналитический метод	0.10	—
376	472986.11	2318295.40	Аналитический метод	0.10	—
377	473152.54	2318361.28	Аналитический метод	0.10	—
378	473387.25	2318453.62	Аналитический метод	0.10	—
379	473613.43	2318540.01	Аналитический метод	0.10	—

ОПИСАНИЕ МЕСТОПОЛОЖЕНИЯ ГРАНИЦ

Публичный сервитут для использования земель и (или) земельных участков в целях эксплуатации существующего трубопровода для продуктов переработки нефти и газа федерального значения: Линейное сооружение - конденсатопровод «Оренбург - Салават - Уфа 4-я нитка»

(наименование объекта, местоположение границ которого описано)

Сведения о местоположении границ объекта

1	2	3	4	5	6
380	473821.77	2318613.99	Аналитический метод	0.10	—
381	474002.02	2318675.63	Аналитический метод	0.10	—
382	474043.80	2318686.22	Аналитический метод	0.10	—
383	474070.42	2318691.76	Аналитический метод	0.10	—
384	474154.19	2318694.52	Аналитический метод	0.10	—
385	474232.31	2318688.06	Аналитический метод	0.10	—
386	474265.37	2318697.02	Аналитический метод	0.10	—
387	474479.96	2318763.62	Аналитический метод	0.10	—
388	474633.87	2318815.27	Аналитический метод	0.10	—
389	474758.66	2318851.93	Аналитический метод	0.10	—
390	474968.78	2318913.44	Аналитический метод	0.10	—
391	475189.21	2318976.18	Аналитический метод	0.10	—
392	475336.87	2319021.11	Аналитический метод	0.10	—
393	475430.71	2319050.54	Аналитический метод	0.10	—
394	475588.96	2319098.68	Аналитический метод	0.10	—
395	475649.20	2319117.47	Аналитический метод	0.10	—
396	475799.52	2319165.13	Аналитический метод	0.10	—
397	475932.74	2319205.78	Аналитический метод	0.10	—
398	475977.36	2319227.52	Аналитический метод	0.10	—
399	476016.76	2319270.15	Аналитический метод	0.10	—
400	476077.01	2319353.91	Аналитический метод	0.10	—
401	476111.19	2319402.67	Аналитический метод	0.10	—
402	476142.59	2319432.76	Аналитический метод	0.10	—
403	476186.04	2319458.03	Аналитический метод	0.10	—

ОПИСАНИЕ МЕСТОПОЛОЖЕНИЯ ГРАНИЦ

Публичный сервитут для использования земель и (или) земельных участков в целях эксплуатации существующего трубопровода для продуктов переработки нефти и газа федерального значения: Линейное сооружение - конденсатопровод «Оренбург - Салават - Уфа 4-я нитка»

(наименование объекта, местоположение границ которого описано)

Сведения о местоположении границ объекта

1	2	3	4	5	6
404	476375.94	2319581.63	Аналитический метод	0.10	—
405	476593.17	2319732.85	Аналитический метод	0.10	—
406	476796.15	2319863.40	Аналитический метод	0.10	—
407	477025.27	2320015.87	Аналитический метод	0.10	—
408	477235.52	2320160.45	Аналитический метод	0.10	—
409	477265.32	2320184.52	Аналитический метод	0.10	—
410	477336.48	2320231.02	Аналитический метод	0.10	—
411	477416.74	2320279.94	Аналитический метод	0.10	—
412	477510.69	2320357.67	Аналитический метод	0.10	—
413	477671.09	2320484.39	Аналитический метод	0.10	—
414	477806.82	2320596.11	Аналитический метод	0.10	—
415	477982.96	2320716.87	Аналитический метод	0.10	—
416	478218.29	2320869.33	Аналитический метод	0.10	—
417	478396.55	2320983.43	Аналитический метод	0.10	—
418	478636.57	2321137.10	Аналитический метод	0.10	—
419	478912.13	2321307.95	Аналитический метод	0.10	—
420	478983.16	2321349.76	Аналитический метод	0.10	—
421	479010.97	2321360.02	Аналитический метод	0.10	—
422	479066.69	2321366.60	Аналитический метод	0.10	—
423	479249.99	2321386.14	Аналитический метод	0.10	—
424	479296.97	2321405.81	Аналитический метод	0.10	—
425	479544.02	2321557.46	Аналитический метод	0.10	—
426	479876.44	2321762.03	Аналитический метод	0.10	—
427	480154.17	2321934.12	Аналитический метод	0.10	—

ОПИСАНИЕ МЕСТОПОЛОЖЕНИЯ ГРАНИЦ

Публичный сервитут для использования земель и (или) земельных участков в целях эксплуатации существующего трубопровода для продуктов переработки нефти и газа федерального значения: Линейное сооружение - конденсатопровод «Оренбург - Салават - Уфа 4-я нитка»

(наименование объекта, местоположение границ которого описано)

Сведения о местоположении границ объекта

1	2	3	4	5	6
428	480531.91	2322169.01	Аналитический метод	0.10	—
429	480948.65	2322424.69	Аналитический метод	0.10	—
430	481140.68	2322552.29	Аналитический метод	0.10	—
431	481441.63	2322759.73	Аналитический метод	0.10	—
432	481691.24	2322939.05	Аналитический метод	0.10	—
433	482087.65	2323220.76	Аналитический метод	0.10	—
434	482455.15	2323480.60	Аналитический метод	0.10	—
435	482810.62	2323729.46	Аналитический метод	0.10	—
436	483253.40	2324035.40	Аналитический метод	0.10	—
437	483541.70	2324238.12	Аналитический метод	0.10	—
438	483630.32	2324316.48	Аналитический метод	0.10	—
439	483819.03	2324487.34	Аналитический метод	0.10	—
440	484031.32	2324692.34	Аналитический метод	0.10	—
441	484401.86	2325034.22	Аналитический метод	0.10	—
442	484718.64	2325333.08	Аналитический метод	0.10	—
443	485046.46	2325636.08	Аналитический метод	0.10	—
444	485358.63	2325928.98	Аналитический метод	0.10	—
445	485735.00	2326277.18	Аналитический метод	0.10	—
446	486234.58	2326737.33	Аналитический метод	0.10	—
447	486709.78	2327179.13	Аналитический метод	0.10	—
448	487069.15	2327511.61	Аналитический метод	0.10	—
449	487454.40	2327853.28	Аналитический метод	0.10	—
450	487767.60	2328127.11	Аналитический метод	0.10	—
451	488014.91	2328340.47	Аналитический метод	0.10	—

ОПИСАНИЕ МЕСТОПОЛОЖЕНИЯ ГРАНИЦ

Публичный сервитут для использования земель и (или) земельных участков в целях эксплуатации существующего трубопровода для продуктов переработки нефти и газа федерального значения: Линейное сооружение - конденсатопровод «Оренбург - Салават - Уфа 4-я нитка»

(наименование объекта, местоположение границ которого описано)

Сведения о местоположении границ объекта

1	2	3	4	5	6
452	488039.70	2328362.19	Аналитический метод	0.10	—
453	488075.39	2328375.37	Аналитический метод	0.10	—
454	488176.69	2328419.59	Аналитический метод	0.10	—
455	488234.98	2328492.42	Аналитический метод	0.10	—
456	488260.34	2328552.72	Аналитический метод	0.10	—
457	488280.96	2328647.52	Аналитический метод	0.10	—
458	488288.06	2328665.57	Аналитический метод	0.10	—
459	488356.33	2328752.15	Аналитический метод	0.10	—
460	488616.76	2329090.97	Аналитический метод	0.10	—
461	488780.59	2329304.56	Аналитический метод	0.10	—
462	488796.43	2329318.73	Аналитический метод	0.10	—
463	488822.68	2329324.69	Аналитический метод	0.10	—
464	488865.24	2329325.71	Аналитический метод	0.10	—
465	488885.96	2329322.33	Аналитический метод	0.10	—
466	489055.60	2329294.64	Аналитический метод	0.10	—
467	489133.42	2329282.26	Аналитический метод	0.10	—
468	489198.84	2329301.17	Аналитический метод	0.10	—
469	489408.05	2329363.05	Аналитический метод	0.10	—
470	489619.14	2329431.44	Аналитический метод	0.10	—
471	489659.51	2329433.36	Аналитический метод	0.10	—
472	490070.11	2329448.09	Аналитический метод	0.10	—
473	490551.95	2329463.31	Аналитический метод	0.10	—
474	490891.72	2329476.29	Аналитический метод	0.10	—
475	491244.75	2329486.56	Аналитический метод	0.10	—

ОПИСАНИЕ МЕСТОПОЛОЖЕНИЯ ГРАНИЦ

Публичный сервитут для использования земель и (или) земельных участков в целях эксплуатации существующего трубопровода для продуктов переработки нефти и газа федерального значения: Линейное сооружение - конденсатопровод «Оренбург - Салават - Уфа 4-я нитка»

(наименование объекта, местоположение границ которого описано)

Сведения о местоположении границ объекта

1	2	3	4	5	6
476	491842.07	2329508.75	Аналитический метод	0.10	—
477	492079.49	2329518.19	Аналитический метод	0.10	—
478	492107.65	2329510.75	Аналитический метод	0.10	—
479	492185.22	2329472.70	Аналитический метод	0.10	—
480	492377.34	2329381.71	Аналитический метод	0.10	—
481	492495.50	2329323.48	Аналитический метод	0.10	—
482	492571.54	2329289.40	Аналитический метод	0.10	—
483	492591.72	2329282.02	Аналитический метод	0.10	—
484	492633.56	2329277.35	Аналитический метод	0.10	—
485	492677.88	2329280.81	Аналитический метод	0.10	—
486	492951.98	2329305.83	Аналитический метод	0.10	—
487	493068.91	2329317.28	Аналитический метод	0.10	—
488	493190.41	2329333.24	Аналитический метод	0.10	—
489	493251.11	2329341.21	Аналитический метод	0.10	—
490	493413.53	2329359.26	Аналитический метод	0.10	—
491	493511.36	2329371.85	Аналитический метод	0.10	—
492	493649.54	2329382.09	Аналитический метод	0.10	—
493	493719.76	2329389.38	Аналитический метод	0.10	—
494	493744.96	2329394.08	Аналитический метод	0.10	—
495	493770.45	2329402.74	Аналитический метод	0.10	—
496	493795.52	2329417.93	Аналитический метод	0.10	—
497	493827.84	2329450.26	Аналитический метод	0.10	—
498	493944.76	2329595.53	Аналитический метод	0.10	—
499	494021.29	2329682.06	Аналитический метод	0.10	—

ОПИСАНИЕ МЕСТОПОЛОЖЕНИЯ ГРАНИЦ

Публичный сервитут для использования земель и (или) земельных участков в целях эксплуатации существующего трубопровода для продуктов переработки нефти и газа федерального значения: Линейное сооружение - конденсатопровод «Оренбург - Салават - Уфа 4-я нитка»

(наименование объекта, местоположение границ которого описано)

Сведения о местоположении границ объекта

1	2	3	4	5	6
500	494100.55	2329760.27	Аналитический метод	0.10	—
501	494161.58	2329829.70	Аналитический метод	0.10	—
502	494230.60	2329915.24	Аналитический метод	0.10	—
503	494314.45	2330011.81	Аналитический метод	0.10	—
504	494378.73	2330079.94	Аналитический метод	0.10	—
505	494441.91	2330142.52	Аналитический метод	0.10	—
506	494489.86	2330187.60	Аналитический метод	0.10	—
507	494546.63	2330242.04	Аналитический метод	0.10	—
508	494595.21	2330285.99	Аналитический метод	0.10	—
509	494685.70	2330361.66	Аналитический метод	0.10	—
510	494832.91	2330489.62	Аналитический метод	0.10	—
511	494877.54	2330528.00	Аналитический метод	0.10	—
512	494980.05	2330625.44	Аналитический метод	0.10	—
513	495079.64	2330720.17	Аналитический метод	0.10	—
514	495144.91	2330785.80	Аналитический метод	0.10	—
515	495176.96	2330819.19	Аналитический метод	0.10	—
516	495202.13	2330852.54	Аналитический метод	0.10	—
517	495220.51	2330891.99	Аналитический метод	0.10	—
518	495258.06	2330974.40	Аналитический метод	0.10	—
519	495289.99	2331039.17	Аналитический метод	0.10	—
520	495324.52	2331100.82	Аналитический метод	0.10	—
521	495349.12	2331133.70	Аналитический метод	0.10	—
522	495385.51	2331155.73	Аналитический метод	0.10	—
523	495518.76	2331218.60	Аналитический метод	0.10	—

ОПИСАНИЕ МЕСТОПОЛОЖЕНИЯ ГРАНИЦ

Публичный сервитут для использования земель и (или) земельных участков в целях эксплуатации существующего трубопровода для продуктов переработки нефти и газа федерального значения: Линейное сооружение - конденсатопровод «Оренбург - Салават - Уфа 4-я нитка»

(наименование объекта, местоположение границ которого описано)

Сведения о местоположении границ объекта

1	2	3	4	5	6
524	495660.80	2331287.50	Аналитический метод	0.10	—
525	495682.91	2331297.31	Аналитический метод	0.10	—
526	495729.32	2331313.76	Аналитический метод	0.10	—
527	495813.28	2331334.15	Аналитический метод	0.10	—
528	495901.42	2331350.77	Аналитический метод	0.10	—
529	495998.49	2331364.37	Аналитический метод	0.10	—
530	496124.64	2331376.09	Аналитический метод	0.10	—
531	496315.06	2331388.03	Аналитический метод	0.10	—
532	496511.28	2331403.39	Аналитический метод	0.10	—
533	496665.02	2331417.04	Аналитический метод	0.10	—
534	496777.42	2331427.00	Аналитический метод	0.10	—
535	496821.94	2331433.56	Аналитический метод	0.10	—
536	496861.14	2331442.16	Аналитический метод	0.10	—
537	496917.66	2331458.57	Аналитический метод	0.10	—
538	496965.94	2331480.78	Аналитический метод	0.10	—
539	496999.75	2331504.25	Аналитический метод	0.10	—
540	497053.03	2331545.96	Аналитический метод	0.10	—
541	497112.62	2331599.26	Аналитический метод	0.10	—
542	497281.75	2331759.43	Аналитический метод	0.10	—
543	497500.02	2331968.92	Аналитический метод	0.10	—
544	497578.44	2332046.04	Аналитический метод	0.10	—
545	497616.82	2332095.51	Аналитический метод	0.10	—
546	497643.77	2332141.80	Аналитический метод	0.10	—
547	497689.08	2332234.02	Аналитический метод	0.10	—

ОПИСАНИЕ МЕСТОПОЛОЖЕНИЯ ГРАНИЦ

Публичный сервитут для использования земель и (или) земельных участков в целях эксплуатации существующего трубопровода для продуктов переработки нефти и газа федерального значения: Линейное сооружение - конденсатопровод «Оренбург - Салават - Уфа 4-я нитка»

(наименование объекта, местоположение границ которого описано)

Сведения о местоположении границ объекта

1	2	3	4	5	6
548	497726.27	2332321.48	Аналитический метод	0.10	—
549	497807.30	2332520.44	Аналитический метод	0.10	—
550	497817.17	2332546.64	Аналитический метод	0.10	—
551	497873.96	2332629.83	Аналитический метод	0.10	—
552	497954.79	2332677.11	Аналитический метод	0.10	—
553	498190.17	2332807.66	Аналитический метод	0.10	—
554	498227.76	2332828.91	Аналитический метод	0.10	—
555	498235.00	2332841.53	Аналитический метод	0.10	—
556	498235.46	2332867.71	Аналитический метод	0.10	—
557	498230.61	2332914.06	Аналитический метод	0.10	—
558	498175.93	2332952.72	Аналитический метод	0.10	—
559	498177.50	2332941.34	Аналитический метод	0.10	—
560	498185.92	2332862.80	Аналитический метод	0.10	—
561	498166.09	2332851.48	Аналитический метод	0.10	—
562	497930.71	2332720.93	Аналитический метод	0.10	—
563	497838.72	2332667.17	Аналитический метод	0.10	—
564	497772.91	2332570.27	Аналитический метод	0.10	—
565	497760.82	2332538.84	Аналитический метод	0.10	—
566	497679.79	2332339.88	Аналитический метод	0.10	—
567	497643.76	2332255.14	Аналитический метод	0.10	—
568	497599.08	2332164.21	Аналитический метод	0.10	—
569	497574.94	2332122.90	Аналитический метод	0.10	—
570	497541.53	2332079.83	Аналитический метод	0.10	—
571	497465.80	2332005.36	Аналитический метод	0.10	—

ОПИСАНИЕ МЕСТОПОЛОЖЕНИЯ ГРАНИЦ

Публичный сервитут для использования земель и (или) земельных участков в целях эксплуатации существующего трубопровода для продуктов переработки нефти и газа федерального значения: Линейное сооружение - конденсатопровод «Оренбург - Салават - Уфа 4-я нитка»

(наименование объекта, местоположение границ которого описано)

Сведения о местоположении границ объекта

1	2	3	4	5	6
572	497247.53	2331795.87	Аналитический метод	0.10	—
573	497078.40	2331635.70	Аналитический метод	0.10	—
574	497019.85	2331583.34	Аналитический метод	0.10	—
575	496969.05	2331543.69	Аналитический метод	0.10	—
576	496940.16	2331523.71	Аналитический метод	0.10	—
577	496901.12	2331505.81	Аналитический метод	0.10	—
578	496848.80	2331490.61	Аналитический метод	0.10	—
579	496812.82	2331482.73	Аналитический метод	0.10	—
580	496771.32	2331476.63	Аналитический метод	0.10	—
581	496661.88	2331466.94	Аналитический метод	0.10	—
582	496508.14	2331453.29	Аналитический метод	0.10	—
583	496311.92	2331437.93	Аналитический метод	0.10	—
584	496121.50	2331425.99	Аналитический метод	0.10	—
585	495992.28	2331413.98	Аналитический метод	0.10	—
586	495892.64	2331400.00	Аналитический метод	0.10	—
587	495803.37	2331383.16	Аналитический метод	0.10	—
588	495714.51	2331361.54	Аналитический метод	0.10	—
589	495664.42	2331343.77	Аналитический метод	0.10	—
590	495639.52	2331332.74	Аналитический метод	0.10	—
591	495497.48	2331263.84	Аналитический метод	0.10	—
592	495361.68	2331199.72	Аналитический метод	0.10	—
593	495314.85	2331171.45	Аналитический метод	0.10	—
594	495282.40	2331127.86	Аналитический метод	0.10	—
595	495245.27	2331061.52	Аналитический метод	0.10	—

ОПИСАНИЕ МЕСТОПОЛОЖЕНИЯ ГРАНИЦ

Публичный сервитут для использования земель и (или) земельных участков в целях эксплуатации существующего трубопровода для продуктов переработки нефти и газа федерального значения: Линейное сооружение - конденсатопровод «Оренбург - Салават - Уфа 4-я нитка»

(наименование объекта, местоположение границ которого описано)

Сведения о местоположении границ объекта

1	2	3	4	5	6
596	495212.82	2330995.69	Аналитический метод	0.10	—
597	495179.19	2330921.87	Аналитический метод	0.10	—
598	495158.59	2330878.25	Аналитический метод	0.10	—
599	495138.58	2330851.31	Аналитический метод	0.10	—
600	495108.47	2330820.02	Аналитический метод	0.10	—
601	495044.19	2330755.40	Аналитический метод	0.10	—
602	494945.83	2330661.88	Аналитический метод	0.10	—
603	494843.61	2330564.72	Аналитический метод	0.10	—
604	494801.03	2330528.14	Аналитический метод	0.10	—
605	494653.82	2330400.18	Аналитический метод	0.10	—
606	494562.94	2330324.18	Аналитический метод	0.10	—
607	494512.41	2330278.49	Аналитический метод	0.10	—
608	494455.64	2330224.04	Аналитический метод	0.10	—
609	494407.69	2330178.97	Аналитический метод	0.10	—
610	494343.55	2330115.44	Аналитический метод	0.10	—
611	494276.77	2330044.65	Аналитический метод	0.10	—
612	494192.08	2329947.11	Аналитический метод	0.10	—
613	494123.06	2329861.58	Аналитический метод	0.10	—
614	494064.18	2329794.58	Аналитический метод	0.10	—
615	493986.06	2329717.51	Аналитический метод	0.10	—
616	493907.31	2329628.62	Аналитический метод	0.10	—
617	493791.04	2329484.15	Аналитический метод	0.10	—
618	493764.45	2329458.03	Аналитический метод	0.10	—
619	493749.05	2329448.54	Аналитический метод	0.10	—

ОПИСАНИЕ МЕСТОПОЛОЖЕНИЯ ГРАНИЦ

Публичный сервитут для использования земель и (или) земельных участков в целях эксплуатации существующего трубопровода для продуктов переработки нефти и газа федерального значения: Линейное сооружение - конденсатопровод «Оренбург - Салават - Уфа 4-я нитка»

(наименование объекта, местоположение границ которого описано)

Сведения о местоположении границ объекта

1	2	3	4	5	6
620	493732.28	2329442.52	Аналитический метод	0.10	—
621	493711.46	2329438.69	Аналитический метод	0.10	—
622	493644.40	2329431.81	Аналитический метод	0.10	—
623	493507.25	2329421.68	Аналитический метод	0.10	—
624	493407.27	2329408.86	Аналитический метод	0.10	—
625	493244.85	2329390.81	Аналитический метод	0.10	—
626	493168.22	2329380.75	Аналитический метод	0.10	—
627	493062.65	2329366.88	Аналитический метод	0.10	—
628	492946.48	2329355.51	Аналитический метод	0.10	—
629	492674.74	2329330.71	Аналитический метод	0.10	—
630	492634.45	2329327.73	Аналитический метод	0.10	—
631	492602.56	2329331.36	Аналитический метод	0.10	—
632	492590.17	2329335.81	Аналитический метод	0.10	—
633	492516.78	2329368.72	Аналитический метод	0.10	—
634	492398.62	2329426.95	Аналитический метод	0.10	—
635	492206.50	2329517.94	Аналитический метод	0.10	—
636	492124.97	2329558.17	Аналитический метод	0.10	—
637	492085.01	2329568.45	Аналитический метод	0.10	—
638	491838.93	2329558.65	Аналитический метод	0.10	—
639	491242.07	2329536.48	Аналитический метод	0.10	—
640	490888.98	2329526.21	Аналитический метод	0.10	—
641	490548.81	2329513.21	Аналитический метод	0.10	—
642	490066.97	2329497.99	Аналитический метод	0.10	—
643	489656.37	2329483.26	Аналитический метод	0.10	—

ОПИСАНИЕ МЕСТОПОЛОЖЕНИЯ ГРАНИЦ

Публичный сервитут для использования земель и (или) земельных участков в целях эксплуатации существующего трубопровода для продуктов переработки нефти и газа федерального значения: Линейное сооружение - конденсатопровод «Оренбург - Салават - Уфа 4-я нитка»

(наименование объекта, местоположение границ которого описано)

Сведения о местоположении границ объекта

1	2	3	4	5	6
644	489609.05	2329481.27	Аналитический метод	0.10	—
645	489392.59	2329410.61	Аналитический метод	0.10	—
646	489184.13	2329348.95	Аналитический метод	0.10	—
647	489130.02	2329333.50	Аналитический метод	0.10	—
648	489064.76	2329343.79	Аналитический метод	0.10	—
649	488916.57	2329367.98	Аналитический метод	0.10	—
650	488911.90	2329379.13	Аналитический метод	0.10	—
651	488900.33	2329385.44	Аналитический метод	0.10	—
652	488887.26	2329386.47	Аналитический метод	0.10	—
653	488887.34	2329411.54	Аналитический метод	0.10	—
654	488894.26	2329419.22	Аналитический метод	0.10	—
655	488895.43	2329435.58	Аналитический метод	0.10	—
656	488886.54	2329449.84	Аналитический метод	0.10	—
657	488871.82	2329455.68	Аналитический метод	0.10	—
658	488852.07	2329452.17	Аналитический метод	0.10	—
659	488838.86	2329441.66	Аналитический метод	0.10	—
660	488837.22	2329375.04	Аналитический метод	0.10	—
661	488817.07	2329374.93	Аналитический метод	0.10	—
662	488772.90	2329364.88	Аналитический метод	0.10	—
663	488743.97	2329338.74	Аналитический метод	0.10	—
664	488576.30	2329120.36	Аналитический метод	0.10	—
665	488316.49	2328782.35	Аналитический метод	0.10	—
666	488244.21	2328691.17	Аналитический метод	0.10	—
667	488232.87	2328661.83	Аналитический метод	0.10	—

ОПИСАНИЕ МЕСТОПОЛОЖЕНИЯ ГРАНИЦ

Публичный сервитут для использования земель и (или) земельных участков в целях эксплуатации существующего трубопровода для продуктов переработки нефти и газа федерального значения: Линейное сооружение - конденсатопровод «Оренбург - Салават - Уфа 4-я нитка»

(наименование объекта, местоположение границ которого описано)

Сведения о местоположении границ объекта

1	2	3	4	5	6
668	488211.90	2328567.27	Аналитический метод	0.10	—
669	488191.21	2328518.13	Аналитический метод	0.10	—
670	488145.27	2328460.68	Аналитический метод	0.10	—
671	488055.41	2328421.19	Аналитический метод	0.10	—
672	488012.54	2328405.52	Аналитический метод	0.10	—
673	487983.03	2328378.99	Аналитический метод	0.10	—
674	487735.72	2328165.63	Аналитический метод	0.10	—
675	487422.03	2327891.37	Аналитический метод	0.10	—
676	487034.93	2327548.05	Аналитический метод	0.10	—
677	486675.56	2327215.57	Аналитический метод	0.10	—
678	486200.36	2326773.78	Аналитический метод	0.10	—
679	485700.78	2326313.62	Аналитический метод	0.10	—
680	485324.41	2325965.42	Аналитический метод	0.10	—
681	485012.24	2325672.53	Аналитический метод	0.10	—
682	484684.42	2325369.53	Аналитический метод	0.10	—
683	484367.64	2325070.67	Аналитический метод	0.10	—
684	483997.10	2324728.78	Аналитический метод	0.10	—
685	483784.81	2324523.79	Аналитический метод	0.10	—
686	483596.10	2324352.92	Аналитический метод	0.10	—
687	483510.31	2324277.07	Аналитический метод	0.10	—
688	483224.02	2324075.86	Аналитический метод	0.10	—
689	482781.24	2323769.91	Аналитический метод	0.10	—
690	482425.77	2323521.06	Аналитический метод	0.10	—
691	482058.27	2323261.21	Аналитический метод	0.10	—

ОПИСАНИЕ МЕСТОПОЛОЖЕНИЯ ГРАНИЦ

Публичный сервитут для использования земель и (или) земельных участков в целях эксплуатации существующего трубопровода для продуктов переработки нефти и газа федерального значения: Линейное сооружение - конденсатопровод «Оренбург - Салават - Уфа 4-я нитка»

(наименование объекта, местоположение границ которого описано)

Сведения о местоположении границ объекта

1	2	3	4	5	6
692	481661.86	2322979.50	Аналитический метод	0.10	—
693	481412.25	2322800.18	Аналитический метод	0.10	—
694	481112.09	2322593.28	Аналитический метод	0.10	—
695	480921.85	2322466.91	Аналитический метод	0.10	—
696	480505.11	2322211.23	Аналитический метод	0.10	—
697	480127.37	2321976.34	Аналитический метод	0.10	—
698	479849.64	2321804.25	Аналитический метод	0.10	—
699	479517.22	2321599.68	Аналитический метод	0.10	—
700	479274.06	2321450.61	Аналитический метод	0.10	—
701	479237.86	2321435.64	Аналитический метод	0.10	—
702	479060.43	2321416.20	Аналитический метод	0.10	—
703	478998.47	2321409.06	Аналитический метод	0.10	—
704	478961.79	2321395.06	Аналитический метод	0.10	—
705	478885.45	2321350.24	Аналитический метод	0.10	—
706	478609.77	2321179.32	Аналитический метод	0.10	—
707	478369.75	2321025.65	Аналитический метод	0.10	—
708	478191.49	2320911.55	Аналитический метод	0.10	—
709	477955.96	2320758.95	Аналитический метод	0.10	—
710	477775.76	2320635.30	Аналитический метод	0.10	—
711	477639.21	2320522.91	Аналитический метод	0.10	—
712	477478.81	2320396.19	Аналитический метод	0.10	—
713	477387.48	2320320.56	Аналитический метод	0.10	—
714	477309.68	2320273.24	Аналитический метод	0.10	—
715	477235.90	2320224.98	Аналитический метод	0.10	—

ОПИСАНИЕ МЕСТОПОЛОЖЕНИЯ ГРАНИЦ

Публичный сервитут для использования земель и (или) земельных участков в целях эксплуатации существующего трубопровода для продуктов переработки нефти и газа федерального значения: Линейное сооружение - конденсатопровод «Оренбург - Салават - Уфа 4-я нитка»

(наименование объекта, местоположение границ которого описано)

Сведения о местоположении границ объекта

1	2	3	4	5	6
716	477204.56	2320199.71	Аналитический метод	0.10	—
717	476996.73	2320056.91	Аналитический метод	0.10	—
718	476769.35	2319905.62	Аналитический метод	0.10	—
719	476565.97	2319774.81	Аналитический метод	0.10	—
720	476347.38	2319622.66	Аналитический метод	0.10	—
721	476159.44	2319500.37	Аналитический метод	0.10	—
722	476112.75	2319473.55	Аналитический метод	0.10	—
723	476073.18	2319435.79	Аналитический метод	0.10	—
724	476036.55	2319383.30	Аналитический метод	0.10	—
725	475978.14	2319301.98	Аналитический метод	0.10	—
726	475946.90	2319268.56	Аналитический метод	0.10	—
727	475914.28	2319252.33	Аналитический метод	0.10	—
728	475784.06	2319212.69	Аналитический метод	0.10	—
729	475628.68	2319163.42	Аналитический метод	0.10	—
730	475585.15	2319149.77	Аналитический метод	0.10	—
731	475415.25	2319098.10	Аналитический метод	0.10	—
732	475321.41	2319068.67	Аналитический метод	0.10	—
733	475174.21	2319023.88	Аналитический метод	0.10	—
734	474954.42	2318961.32	Аналитический метод	0.10	—
735	474743.20	2318899.49	Аналитический метод	0.10	—
736	474618.41	2318862.83	Аналитический метод	0.10	—
737	474464.50	2318811.18	Аналитический метод	0.10	—
738	474250.76	2318744.84	Аналитический метод	0.10	—
739	474227.67	2318738.72	Аналитический метод	0.10	—

ОПИСАНИЕ МЕСТОПОЛОЖЕНИЯ ГРАНИЦ

Публичный сервитут для использования земель и (или) земельных участков в целях эксплуатации существующего трубопровода для продуктов переработки нефти и газа федерального значения: Линейное сооружение - конденсатопровод «Оренбург - Салават - Уфа 4-я нитка»

(наименование объекта, местоположение границ которого описано)

Сведения о местоположении границ объекта

1	2	3	4	5	6
740	474155.53	2318744.64	Аналитический метод	0.10	—
741	474064.27	2318741.46	Аналитический метод	0.10	—
742	474031.89	2318734.79	Аналитический метод	0.10	—
743	473987.20	2318723.40	Аналитический метод	0.10	—
744	473806.31	2318661.55	Аналитический метод	0.10	—
745	473596.77	2318587.14	Аналитический метод	0.10	—
746	473368.85	2318500.11	Аналитический метод	0.10	—
747	473134.14	2318407.76	Аналитический метод	0.10	—
748	472967.71	2318341.88	Аналитический метод	0.10	—
749	472761.66	2318262.13	Аналитический метод	0.10	—
750	472536.99	2318174.50	Аналитический метод	0.10	—
751	472377.56	2318099.34	Аналитический метод	0.10	—
752	472360.53	2318093.52	Аналитический метод	0.10	—
753	472340.65	2318091.04	Аналитический метод	0.10	—
754	472316.74	2318091.00	Аналитический метод	0.10	—
755	472287.77	2318097.75	Аналитический метод	0.10	—
756	472018.33	2318197.92	Аналитический метод	0.10	—
757	471847.19	2318256.37	Аналитический метод	0.10	—
758	471546.40	2318352.71	Аналитический метод	0.10	—
759	471252.84	2318447.24	Аналитический метод	0.10	—
760	471008.69	2318528.51	Аналитический метод	0.10	—
761	470889.62	2318544.96	Аналитический метод	0.10	—
762	470573.59	2318586.29	Аналитический метод	0.10	—
763	470363.16	2318613.43	Аналитический метод	0.10	—

ОПИСАНИЕ МЕСТОПОЛОЖЕНИЯ ГРАНИЦ

Публичный сервитут для использования земель и (или) земельных участков в целях эксплуатации существующего трубопровода для продуктов переработки нефти и газа федерального значения: Линейное сооружение - конденсатопровод «Оренбург - Салават - Уфа 4-я нитка»

(наименование объекта, местоположение границ которого описано)

Сведения о местоположении границ объекта

1	2	3	4	5	6
764	470050.85	2318657.91	Аналитический метод	0.10	—
765	469851.89	2318673.52	Аналитический метод	0.10	—
766	469744.14	2318682.91	Аналитический метод	0.10	—
767	469695.31	2318685.46	Аналитический метод	0.10	—
768	469641.05	2318681.98	Аналитический метод	0.10	—
769	469606.26	2318676.79	Аналитический метод	0.10	—
770	469555.96	2318663.94	Аналитический метод	0.10	—
771	469518.11	2318649.83	Аналитический метод	0.10	—
772	469470.48	2318627.10	Аналитический метод	0.10	—
773	469427.05	2318594.32	Аналитический метод	0.10	—
774	469282.07	2318479.76	Аналитический метод	0.10	—
775	469234.25	2318426.18	Аналитический метод	0.10	—
776	469219.85	2318405.58	Аналитический метод	0.10	—
777	469046.57	2318157.82	Аналитический метод	0.10	—
778	468811.45	2317826.40	Аналитический метод	0.10	—
779	468601.63	2317532.73	Аналитический метод	0.10	—
780	468411.59	2317267.26	Аналитический метод	0.10	—
781	468314.22	2317131.47	Аналитический метод	0.10	—
782	468285.96	2317071.94	Аналитический метод	0.10	—
783	468253.64	2316992.90	Аналитический метод	0.10	—
784	468242.60	2316961.86	Аналитический метод	0.10	—
785	468232.76	2316936.83	Аналитический метод	0.10	—
786	468221.19	2316919.44	Аналитический метод	0.10	—
787	468198.45	2316889.15	Аналитический метод	0.10	—

ОПИСАНИЕ МЕСТОПОЛОЖЕНИЯ ГРАНИЦ

Публичный сервитут для использования земель и (или) земельных участков в целях эксплуатации существующего трубопровода для продуктов переработки нефти и газа федерального значения: Линейное сооружение - конденсатопровод «Оренбург - Салават - Уфа 4-я нитка»

(наименование объекта, местоположение границ которого описано)

Сведения о местоположении границ объекта

1	2	3	4	5	6
788	468101.87	2316772.18	Аналитический метод	0.10	—
789	468054.86	2316719.24	Аналитический метод	0.10	—
790	468014.64	2316682.64	Аналитический метод	0.10	—
791	467976.55	2316655.75	Аналитический метод	0.10	—
792	467959.21	2316647.02	Аналитический метод	0.10	—
793	467918.23	2316635.92	Аналитический метод	0.10	—
794	467751.66	2316611.64	Аналитический метод	0.10	—
795	467472.57	2316567.83	Аналитический метод	0.10	—
796	467225.98	2316526.91	Аналитический метод	0.10	—
797	466979.01	2316487.31	Аналитический метод	0.10	—
798	466740.46	2316451.75	Аналитический метод	0.10	—
799	466483.01	2316415.85	Аналитический метод	0.10	—
800	466371.07	2316401.49	Аналитический метод	0.10	—
801	466368.74	2316421.58	Аналитический метод	0.10	—
802	466353.15	2316432.68	Аналитический метод	0.10	—
803	466331.43	2316431.03	Аналитический метод	0.10	—
804	466320.33	2316416.63	Аналитический метод	0.10	—
805	466321.48	2316395.12	Аналитический метод	0.10	—
806	466274.76	2316389.12	Аналитический метод	0.10	—
807	466108.87	2316370.28	Аналитический метод	0.10	—
808	466019.08	2316355.72	Аналитический метод	0.10	—
809	465977.68	2316347.15	Аналитический метод	0.10	—
810	465802.01	2316294.40	Аналитический метод	0.10	—
811	465525.07	2316210.88	Аналитический метод	0.10	—

ОПИСАНИЕ МЕСТОПОЛОЖЕНИЯ ГРАНИЦ

Публичный сервитут для использования земель и (или) земельных участков в целях эксплуатации существующего трубопровода для продуктов переработки нефти и газа федерального значения: Линейное сооружение - конденсатопровод «Оренбург - Салават - Уфа 4-я нитка»

(наименование объекта, местоположение границ которого описано)

Сведения о местоположении границ объекта

1	2	3	4	5	6
812	465263.01	2316132.83	Аналитический метод	0.10	—
813	465044.65	2316070.37	Аналитический метод	0.10	—
814	465024.82	2316064.67	Аналитический метод	0.10	—
815	464948.87	2316041.95	Аналитический метод	0.10	—
816	464887.64	2316025.17	Аналитический метод	0.10	—
817	464846.93	2316011.02	Аналитический метод	0.10	—
818	464828.52	2316003.89	Аналитический метод	0.10	—
819	464815.35	2315994.79	Аналитический метод	0.10	—
820	464794.30	2315976.71	Аналитический метод	0.10	—
821	464763.37	2315942.83	Аналитический метод	0.10	—
822	464728.04	2315897.63	Аналитический метод	0.10	—
823	464645.18	2315780.74	Аналитический метод	0.10	—
824	464550.25	2315651.22	Аналитический метод	0.10	—
825	464417.81	2315465.88	Аналитический метод	0.10	—
826	464273.98	2315263.50	Аналитический метод	0.10	—
827	464176.82	2315126.97	Аналитический метод	0.10	—
828	464073.48	2314985.55	Аналитический метод	0.10	—
829	463973.70	2314843.23	Аналитический метод	0.10	—
830	463871.87	2314697.32	Аналитический метод	0.10	—
831	463767.98	2314551.27	Аналитический метод	0.10	—
832	463674.37	2314418.09	Аналитический метод	0.10	—
833	463554.17	2314251.85	Аналитический метод	0.10	—
834	463445.04	2314098.46	Аналитический метод	0.10	—
835	463348.26	2313961.32	Аналитический метод	0.10	—

ОПИСАНИЕ МЕСТОПОЛОЖЕНИЯ ГРАНИЦ

Публичный сервитут для использования земель и (или) земельных участков в целях эксплуатации существующего трубопровода для продуктов переработки нефти и газа федерального значения: Линейное сооружение - конденсатопровод «Оренбург - Салават - Уфа 4-я нитка»

(наименование объекта, местоположение границ которого описано)

Сведения о местоположении границ объекта

1	2	3	4	5	6
836	463119.62	2313644.71	Аналитический метод	0.10	—
837	462856.32	2313287.77	Аналитический метод	0.10	—
838	462611.34	2312950.56	Аналитический метод	0.10	—
839	462376.01	2312625.62	Аналитический метод	0.10	—
840	462256.83	2312458.94	Аналитический метод	0.10	—
841	462245.57	2312447.33	Аналитический метод	0.10	—
842	462243.79	2312440.76	Аналитический метод	0.10	—
843	461948.55	2312032.44	Аналитический метод	0.10	—
844	461745.89	2311749.51	Аналитический метод	0.10	—
845	461564.27	2311495.53	Аналитический метод	0.10	—
846	461366.00	2311210.05	Аналитический метод	0.10	—
847	461108.93	2310844.04	Аналитический метод	0.10	—
848	460923.04	2310582.09	Аналитический метод	0.10	—
849	460799.41	2310408.65	Аналитический метод	0.10	—
850	460680.12	2310247.15	Аналитический метод	0.10	—
851	460591.10	2310111.62	Аналитический метод	0.10	—
852	460486.52	2309954.46	Аналитический метод	0.10	—
853	460432.15	2309873.81	Аналитический метод	0.10	—
854	460306.10	2309681.84	Аналитический метод	0.10	—
855	460187.62	2309504.24	Аналитический метод	0.10	—
856	460107.84	2309381.00	Аналитический метод	0.10	—
857	460065.28	2309318.23	Аналитический метод	0.10	—
858	460019.69	2309249.12	Аналитический метод	0.10	—
859	459960.40	2309173.99	Аналитический метод	0.10	—

ОПИСАНИЕ МЕСТОПОЛОЖЕНИЯ ГРАНИЦ

Публичный сервитут для использования земель и (или) земельных участков в целях эксплуатации существующего трубопровода для продуктов переработки нефти и газа федерального значения: Линейное сооружение - конденсатопровод «Оренбург - Салават - Уфа 4-я нитка»

(наименование объекта, местоположение границ которого описано)

Сведения о местоположении границ объекта

1	2	3	4	5	6
860	459834.90	2308999.37	Аналитический метод	0.10	—
861	459794.40	2308949.07	Аналитический метод	0.10	—
862	459712.33	2308831.15	Аналитический метод	0.10	—
863	459522.27	2308557.17	Аналитический метод	0.10	—
864	459482.38	2308498.10	Аналитический метод	0.10	—
865	459404.03	2308392.30	Аналитический метод	0.10	—
866	459255.15	2308182.35	Аналитический метод	0.10	—
867	459102.98	2307970.44	Аналитический метод	0.10	—
868	458919.33	2307716.53	Аналитический метод	0.10	—
869	458630.27	2307319.44	Аналитический метод	0.10	—
870	458410.96	2307018.34	Аналитический метод	0.10	—
871	458178.84	2306707.48	Аналитический метод	0.10	—
872	458030.08	2306501.98	Аналитический метод	0.10	—
873	457800.57	2306182.56	Аналитический метод	0.10	—
874	457582.46	2305880.22	Аналитический метод	0.10	—
875	457383.06	2305612.98	Аналитический метод	0.10	—
876	457222.91	2305389.97	Аналитический метод	0.10	—
877	457073.22	2305180.05	Аналитический метод	0.10	—
878	456881.06	2304909.77	Аналитический метод	0.10	—
879	456797.44	2304784.21	Аналитический метод	0.10	—
880	456569.34	2304453.01	Аналитический метод	0.10	—
881	456375.46	2304166.92	Аналитический метод	0.10	—
882	456175.26	2303881.99	Аналитический метод	0.10	—
883	456042.57	2303701.92	Аналитический метод	0.10	—

ОПИСАНИЕ МЕСТОПОЛОЖЕНИЯ ГРАНИЦ

Публичный сервитут для использования земель и (или) земельных участков в целях эксплуатации существующего трубопровода для продуктов переработки нефти и газа федерального значения: Линейное сооружение - конденсатопровод «Оренбург - Салават - Уфа 4-я нитка»

(наименование объекта, местоположение границ которого описано)

Сведения о местоположении границ объекта

1	2	3	4	5	6
884	455925.08	2303546.13	Аналитический метод	0.10	—
885	455774.23	2303337.86	Аналитический метод	0.10	—
886	455649.96	2303155.75	Аналитический метод	0.10	—
887	455525.93	2302974.25	Аналитический метод	0.10	—
888	455501.87	2302938.78	Аналитический метод	0.10	—
889	455439.61	2302842.58	Аналитический метод	0.10	—
890	455379.11	2302752.92	Аналитический метод	0.10	—
891	455304.02	2302644.31	Аналитический метод	0.10	—
892	455268.86	2302593.28	Аналитический метод	0.10	—
893	455220.47	2302522.07	Аналитический метод	0.10	—
894	455207.34	2302502.83	Аналитический метод	0.10	—
895	455097.30	2302344.90	Аналитический метод	0.10	—
896	455025.27	2302239.04	Аналитический метод	0.10	—
897	454908.26	2302070.69	Аналитический метод	0.10	—
898	454813.18	2301922.09	Аналитический метод	0.10	—
899	454759.17	2301838.30	Аналитический метод	0.10	—
900	454691.06	2301743.80	Аналитический метод	0.10	—
901	454679.91	2301730.12	Аналитический метод	0.10	—
902	454681.06	2301739.04	Аналитический метод	0.10	—
903	454677.18	2301748.66	Аналитический метод	0.10	—
904	454672.83	2301754.22	Аналитический метод	0.10	—
905	454650.69	2301767.97	Аналитический метод	0.10	—
906	454628.42	2301782.44	Аналитический метод	0.10	—
907	454619.67	2301786.79	Аналитический метод	0.10	—

ОПИСАНИЕ МЕСТОПОЛОЖЕНИЯ ГРАНИЦ

Публичный сервитут для использования земель и (или) земельных участков в целях эксплуатации существующего трубопровода для продуктов переработки нефти и газа федерального значения: Линейное сооружение - конденсатопровод «Оренбург - Салават - Уфа 4-я нитка»

(наименование объекта, местоположение границ которого описано)

Сведения о местоположении границ объекта

1	2	3	4	5	6
908	454607.82	2301785.86	Аналитический метод	0.10	—
909	454597.74	2301780.40	Аналитический метод	0.10	—
910	454590.70	2301769.39	Аналитический метод	0.10	—
911	454589.59	2301757.83	Аналитический метод	0.10	—
912	454594.22	2301745.98	Аналитический метод	0.10	—
913	454620.61	2301727.89	Аналитический метод	0.10	—
914	454616.15	2301719.95	Аналитический метод	0.10	—
915	454615.80	2301707.93	Аналитический метод	0.10	—
916	454620.13	2301699.83	Аналитический метод	0.10	—
917	454574.06	2301638.24	Аналитический метод	0.10	—
918	454522.03	2301567.92	Аналитический метод	0.10	—
919	454519.20	2301558.54	Аналитический метод	0.10	—
920	454520.87	2301546.86	Аналитический метод	0.10	—
921	454526.68	2301539.31	Аналитический метод	0.10	—
922	454355.16	2301295.65	Аналитический метод	0.10	—
923	454217.58	2301099.56	Аналитический метод	0.10	—
924	454100.44	2300935.55	Аналитический метод	0.10	—
925	453978.85	2300755.20	Аналитический метод	0.10	—
926	453877.36	2300606.86	Аналитический метод	0.10	—
927	453831.09	2300533.68	Аналитический метод	0.10	—
928	453809.64	2300498.40	Аналитический метод	0.10	—
929	453777.91	2300395.69	Аналитический метод	0.10	—
930	453720.35	2300219.28	Аналитический метод	0.10	—
931	453711.23	2300195.59	Аналитический метод	0.10	—

ОПИСАНИЕ МЕСТОПОЛОЖЕНИЯ ГРАНИЦ

Публичный сервитут для использования земель и (или) земельных участков в целях эксплуатации существующего трубопровода для продуктов переработки нефти и газа федерального значения: Линейное сооружение - конденсатопровод «Оренбург - Салават - Уфа 4-я нитка»

(наименование объекта, местоположение границ которого описано)

Сведения о местоположении границ объекта

1	2	3	4	5	6
932	453672.37	2300126.42	Аналитический метод	0.10	—
933	453617.42	2300036.80	Аналитический метод	0.10	—
934	453586.11	2299992.32	Аналитический метод	0.10	—
935	453483.55	2299843.30	Аналитический метод	0.10	—
936	453413.95	2299739.98	Аналитический метод	0.10	—
937	453352.52	2299656.23	Аналитический метод	0.10	—
938	453293.88	2299574.49	Аналитический метод	0.10	—
939	453173.58	2299411.88	Аналитический метод	0.10	—
940	453092.46	2299303.71	Аналитический метод	0.10	—
941	453004.20	2299193.84	Аналитический метод	0.10	—
942	452849.39	2299004.07	Аналитический метод	0.10	—
943	452707.42	2298832.56	Аналитический метод	0.10	—
944	452557.30	2298651.36	Аналитический метод	0.10	—
945	452458.88	2298534.49	Аналитический метод	0.10	—
946	452339.88	2298389.86	Аналитический метод	0.10	—
947	452191.32	2298213.68	Аналитический метод	0.10	—
948	452100.35	2298101.27	Аналитический метод	0.10	—
949	452012.50	2297995.37	Аналитический метод	0.10	—
950	452010.67	2297992.68	Аналитический метод	0.10	—
951	451864.69	2297779.37	Аналитический метод	0.10	—
952	451692.21	2297525.88	Аналитический метод	0.10	—
953	451585.36	2297380.17	Аналитический метод	0.10	—
954	451559.47	2297338.88	Аналитический метод	0.10	—
955	451520.77	2297266.12	Аналитический метод	0.10	—

ОПИСАНИЕ МЕСТОПОЛОЖЕНИЯ ГРАНИЦ

Публичный сервитут для использования земель и (или) земельных участков в целях эксплуатации существующего трубопровода для продуктов переработки нефти и газа федерального значения: Линейное сооружение - конденсатопровод «Оренбург - Салават - Уфа 4-я нитка»

(наименование объекта, местоположение границ которого описано)

Сведения о местоположении границ объекта

1	2	3	4	5	6
956	451393.56	2297045.10	Аналитический метод	0.10	—
957	451347.33	2296968.03	Аналитический метод	0.10	—
958	451326.40	2296941.93	Аналитический метод	0.10	—
959	451283.85	2296901.23	Аналитический метод	0.10	—
960	451189.09	2296803.72	Аналитический метод	0.10	—
961	451103.99	2296699.73	Аналитический метод	0.10	—
962	450893.67	2296431.37	Аналитический метод	0.10	—
963	450673.96	2296155.49	Аналитический метод	0.10	—
964	450510.91	2295950.49	Аналитический метод	0.10	—
965	450444.78	2295864.13	Аналитический метод	0.10	—
966	450301.91	2295674.12	Аналитический метод	0.10	—
967	450113.66	2295425.29	Аналитический метод	0.10	—
968	449956.88	2295216.94	Аналитический метод	0.10	—
969	449770.76	2294968.42	Аналитический метод	0.10	—
970	449610.60	2294752.74	Аналитический метод	0.10	—
971	449451.42	2294533.50	Аналитический метод	0.10	—
972	449287.35	2294322.01	Аналитический метод	0.10	—
973	449036.52	2293987.44	Аналитический метод	0.10	—
974	448806.64	2293687.84	Аналитический метод	0.10	—
975	448600.51	2293421.56	Аналитический метод	0.10	—
976	448456.51	2293235.95	Аналитический метод	0.10	—
977	448303.94	2293039.49	Аналитический метод	0.10	—
978	448193.68	2292894.83	Аналитический метод	0.10	—
979	448085.77	2292750.47	Аналитический метод	0.10	—

ОПИСАНИЕ МЕСТОПОЛОЖЕНИЯ ГРАНИЦ

Публичный сервитут для использования земель и (или) земельных участков в целях эксплуатации существующего трубопровода для продуктов переработки нефти и газа федерального значения: Линейное сооружение - конденсатопровод «Оренбург - Салават - Уфа 4-я нитка»

(наименование объекта, местоположение границ которого описано)

Сведения о местоположении границ объекта

1	2	3	4	5	6
980	448004.51	2292644.44	Аналитический метод	0.10	—
981	447922.82	2292538.80	Аналитический метод	0.10	—
982	447825.33	2292415.54	Аналитический метод	0.10	—
983	447746.08	2292318.96	Аналитический метод	0.10	—
984	447690.59	2292253.69	Аналитический метод	0.10	—
985	447633.23	2292176.32	Аналитический метод	0.10	—
986	447536.79	2292044.56	Аналитический метод	0.10	—
987	447454.62	2291931.30	Аналитический метод	0.10	—
988	447384.64	2291837.67	Аналитический метод	0.10	—
989	447334.27	2291770.34	Аналитический метод	0.10	—
990	447303.65	2291726.92	Аналитический метод	0.10	—
991	447279.00	2291675.36	Аналитический метод	0.10	—
992	447272.93	2291652.35	Аналитический метод	0.10	—
993	447265.23	2291620.64	Аналитический метод	0.10	—
994	447259.41	2291573.35	Аналитический метод	0.10	—
995	447259.29	2291546.72	Аналитический метод	0.10	—
996	447267.23	2291507.28	Аналитический метод	0.10	—
997	447280.40	2291456.42	Аналитический метод	0.10	—
998	447280.76	2291431.82	Аналитический метод	0.10	—
999	447276.74	2291402.28	Аналитический метод	0.10	—
1000	447268.44	2291379.19	Аналитический метод	0.10	—
1001	447257.78	2291365.09	Аналитический метод	0.10	—
1002	447224.28	2291329.04	Аналитический метод	0.10	—
1003	447209.54	2291314.35	Аналитический метод	0.10	—

ОПИСАНИЕ МЕСТОПОЛОЖЕНИЯ ГРАНИЦ

Публичный сервитут для использования земель и (или) земельных участков в целях эксплуатации существующего трубопровода для продуктов переработки нефти и газа федерального значения: Линейное сооружение - конденсатопровод «Оренбург - Салават - Уфа 4-я нитка»

(наименование объекта, местоположение границ которого описано)

Сведения о местоположении границ объекта

1	2	3	4	5	6
1004	447185.48	2291278.11	Аналитический метод	0.10	—
1005	447173.42	2291247.90	Аналитический метод	0.10	—
1006	447152.60	2291152.36	Аналитический метод	0.10	—
1007	447080.38	2290855.56	Аналитический метод	0.10	—
1008	447036.45	2290667.46	Аналитический метод	0.10	—
1009	447012.99	2290570.28	Аналитический метод	0.10	—
1010	446991.61	2290492.17	Аналитический метод	0.10	—
1011	446979.03	2290417.29	Аналитический метод	0.10	—
1012	446933.09	2290122.48	Аналитический метод	0.10	—
1013	446907.46	2289971.92	Аналитический метод	0.10	—
1014	446896.56	2289944.25	Аналитический метод	0.10	—
1015	446852.22	2289868.11	Аналитический метод	0.10	—
1016	446787.79	2289762.75	Аналитический метод	0.10	—
1017	446762.91	2289741.23	Аналитический метод	0.10	—
1018	446736.17	2289724.35	Аналитический метод	0.10	—
1019	446695.77	2289690.78	Аналитический метод	0.10	—
1020	446652.07	2289640.00	Аналитический метод	0.10	—
1021	446633.59	2289616.92	Аналитический метод	0.10	—
1022	446510.94	2289456.38	Аналитический метод	0.10	—
1023	446359.06	2289259.19	Аналитический метод	0.10	—
1024	446221.73	2289077.85	Аналитический метод	0.10	—
1025	446126.43	2288949.06	Аналитический метод	0.10	—
1026	446076.19	2288880.50	Аналитический метод	0.10	—
1027	445925.94	2288665.62	Аналитический метод	0.10	—

ОПИСАНИЕ МЕСТОПОЛОЖЕНИЯ ГРАНИЦ

Публичный сервитут для использования земель и (или) земельных участков в целях эксплуатации существующего трубопровода для продуктов переработки нефти и газа федерального значения: Линейное сооружение - конденсатопровод «Оренбург - Салават - Уфа 4-я нитка»

(наименование объекта, местоположение границ которого описано)

Сведения о местоположении границ объекта

1	2	3	4	5	6
1028	445766.20	2288438.98	Аналитический метод	0.10	—
1029	445623.09	2288239.79	Аналитический метод	0.10	—
1030	445476.69	2288036.11	Аналитический метод	0.10	—
1031	445399.66	2287907.01	Аналитический метод	0.10	—
1032	445268.51	2287716.13	Аналитический метод	0.10	—
1033	445092.18	2287463.46	Аналитический метод	0.10	—
1034	445040.61	2287387.14	Аналитический метод	0.10	—
1035	445004.34	2287333.48	Аналитический метод	0.10	—
1036	444893.56	2287170.78	Аналитический метод	0.10	—
1037	444773.70	2286995.33	Аналитический метод	0.10	—
1038	444606.78	2286751.23	Аналитический метод	0.10	—
1039	444484.76	2286574.42	Аналитический метод	0.10	—
1040	444390.02	2286429.56	Аналитический метод	0.10	—
1041	444301.47	2286299.69	Аналитический метод	0.10	—
1042	444114.29	2286037.61	Аналитический метод	0.10	—
1043	444063.46	2285959.56	Аналитический метод	0.10	—
1044	443968.20	2286026.78	Аналитический метод	0.10	—
1045	443943.40	2286033.01	Аналитический метод	0.10	—
1046	443930.71	2286028.86	Аналитический метод	0.10	—
1047	443924.09	2286021.74	Аналитический метод	0.10	—
1048	443866.39	2285941.54	Аналитический метод	0.10	—
1049	443787.09	2285825.47	Аналитический метод	0.10	—
1050	443718.24	2285721.55	Аналитический метод	0.10	—
1051	443680.23	2285667.60	Аналитический метод	0.10	—

ОПИСАНИЕ МЕСТОПОЛОЖЕНИЯ ГРАНИЦ

Публичный сервитут для использования земель и (или) земельных участков в целях эксплуатации существующего трубопровода для продуктов переработки нефти и газа федерального значения: Линейное сооружение - конденсатопровод «Оренбург - Салават - Уфа 4-я нитка»

(наименование объекта, местоположение границ которого описано)

Сведения о местоположении границ объекта

1	2	3	4	5	6
1052	443646.46	2285632.84	Аналитический метод	0.10	—
1053	443644.39	2285630.71	Аналитический метод	0.10	—
1054	443505.15	2285504.61	Аналитический метод	0.10	—
1055	443312.51	2285335.86	Аналитический метод	0.10	—
1056	443259.78	2285288.38	Аналитический метод	0.10	—
1057	443173.67	2285210.82	Аналитический метод	0.10	—
1058	443102.73	2285152.11	Аналитический метод	0.10	—
1059	443045.89	2285111.19	Аналитический метод	0.10	—
1060	443010.45	2285086.52	Аналитический метод	0.10	—
1061	442936.73	2285051.83	Аналитический метод	0.10	—
1062	442911.55	2285039.98	Аналитический метод	0.10	—
1063	442849.32	2285011.29	Аналитический метод	0.10	—
1064	442804.84	2284986.64	Аналитический метод	0.10	—
1065	442724.04	2284919.36	Аналитический метод	0.10	—
1066	442618.44	2284830.39	Аналитический метод	0.10	—
1067	442587.46	2284791.23	Аналитический метод	0.10	—
1068	442576.84	2284752.91	Аналитический метод	0.10	—
1069	442577.17	2284708.95	Аналитический метод	0.10	—
1070	442609.51	2284612.74	Аналитический метод	0.10	—
1071	442659.20	2284415.15	Аналитический метод	0.10	—
1072	442672.53	2284348.14	Аналитический метод	0.10	—
1073	442670.87	2284274.39	Аналитический метод	0.10	—
1074	442658.84	2284127.22	Аналитический метод	0.10	—
1075	442644.61	2284002.37	Аналитический метод	0.10	—

ОПИСАНИЕ МЕСТОПОЛОЖЕНИЯ ГРАНИЦ

Публичный сервитут для использования земель и (или) земельных участков в целях эксплуатации существующего трубопровода для продуктов переработки нефти и газа федерального значения: Линейное сооружение - конденсатопровод «Оренбург - Салават - Уфа 4-я нитка»

(наименование объекта, местоположение границ которого описано)

Сведения о местоположении границ объекта

1	2	3	4	5	6
1076	442633.37	2283941.04	Аналитический метод	0.10	—
1077	442600.80	2283826.38	Аналитический метод	0.10	—
1078	442573.77	2283735.73	Аналитический метод	0.10	—
1079	442543.89	2283636.25	Аналитический метод	0.10	—
1080	442510.45	2283535.45	Аналитический метод	0.10	—
1081	442466.86	2283411.97	Аналитический метод	0.10	—
1082	442398.42	2283218.89	Аналитический метод	0.10	—
1083	442355.04	2283098.29	Аналитический метод	0.10	—
1084	442312.15	2282987.17	Аналитический метод	0.10	—
1085	442285.43	2282918.60	Аналитический метод	0.10	—
1086	442275.03	2282881.86	Аналитический метод	0.10	—
1087	442260.35	2282800.54	Аналитический метод	0.10	—
1088	442247.23	2282767.87	Аналитический метод	0.10	—
1089	442225.02	2282736.29	Аналитический метод	0.10	—
1090	442198.53	2282706.10	Аналитический метод	0.10	—
1091	442120.12	2282609.85	Аналитический метод	0.10	—
1092	442021.40	2282471.61	Аналитический метод	0.10	—
1093	441930.45	2282338.90	Аналитический метод	0.10	—
1094	441840.97	2282203.11	Аналитический метод	0.10	—
1095	441796.40	2282139.01	Аналитический метод	0.10	—
1096	441764.78	2282102.91	Аналитический метод	0.10	—
1097	441724.61	2282066.18	Аналитический метод	0.10	—
1098	441674.42	2282019.03	Аналитический метод	0.10	—
1099	441634.71	2281961.54	Аналитический метод	0.10	—

ОПИСАНИЕ МЕСТОПОЛОЖЕНИЯ ГРАНИЦ

Публичный сервитут для использования земель и (или) земельных участков в целях эксплуатации существующего трубопровода для продуктов переработки нефти и газа федерального значения: Линейное сооружение - конденсатопровод «Оренбург - Салават - Уфа 4-я нитка»

(наименование объекта, местоположение границ которого описано)

Сведения о местоположении границ объекта

1	2	3	4	5	6
1100	441582.40	2281886.98	Аналитический метод	0.10	—
1101	441513.26	2281816.81	Аналитический метод	0.10	—
1102	441413.53	2281727.81	Аналитический метод	0.10	—
1103	441367.04	2281686.51	Аналитический метод	0.10	—
1104	441306.39	2281630.08	Аналитический метод	0.10	—
1105	441284.11	2281613.24	Аналитический метод	0.10	—
1106	441282.58	2281608.63	Аналитический метод	0.10	—
1107	441172.24	2281513.45	Аналитический метод	0.10	—
1108	441009.52	2281372.72	Аналитический метод	0.10	—
1109	440877.23	2281253.24	Аналитический метод	0.10	—
1110	440789.51	2281189.32	Аналитический метод	0.10	—
1111	440697.93	2281121.77	Аналитический метод	0.10	—
1112	440657.14	2281093.41	Аналитический метод	0.10	—
1113	440594.87	2281036.96	Аналитический метод	0.10	—
1114	440569.61	2281014.62	Аналитический метод	0.10	—
1115	440568.76	2280995.08	Аналитический метод	0.10	—
1116	440573.92	2280986.51	Аналитический метод	0.10	—
1117	440666.99	2280868.57	Аналитический метод	0.10	—
1118	440590.23	2280800.00	Аналитический метод	0.10	—
1119	440518.32	2280727.63	Аналитический метод	0.10	—
1	440553.96	2280691.87	Аналитический метод	0.10	—

ОПИСАНИЕ МЕСТОПОЛОЖЕНИЯ ГРАНИЦ

Публичный сервитут для использования земель и (или) земельных участков в целях эксплуатации существующего трубопровода для продуктов переработки нефти и газа федерального значения: Линейное сооружение - конденсатопровод «Оренбург - Салават - Уфа 4-я нитка»

(наименование объекта, местоположение границ которого описано)

Сведения о местоположении границ объекта

3. Сведения о характерных точках части (частей) границы объекта

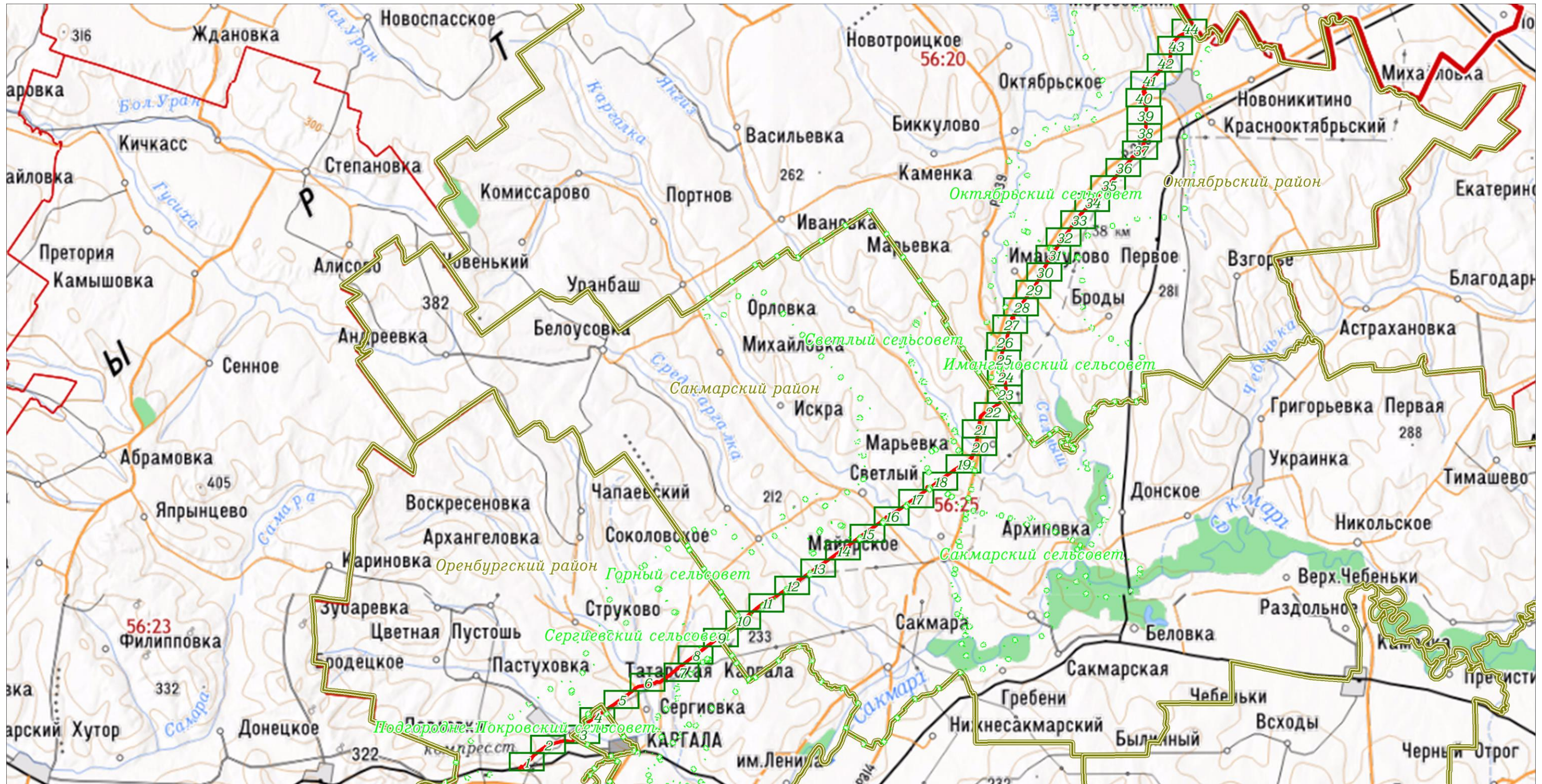
Обозначение характерных точек части границы	Координаты, м		Метод определения координат характерной точки	Средняя квадратическая погрешность положения характерной точки (M_t), м	Описание обозначения точки на местности (при наличии)
	X	Y			
1	2	3	4	5	6
Часть № —					
—	—	—	—	—	—

ОПИСАНИЕ МЕСТОПОЛОЖЕНИЯ ГРАНИЦ

Публичный сервитут для использования земель и (или) земельных участков в целях эксплуатации существующего трубопровода для продуктов переработки нефти и газа федерального значения: Линейное сооружение - конденсатопровод «Оренбург - Салават - Уфа 4-я нитка»
(наименование объекта, местоположение границ которого описано)


Схема границ публичного сервитута

Основной лист



Масштаб 1: 390000

Используемые условные знаки и обозначения:

-  – область выносного листа,
- 23** – номер выносного листа.

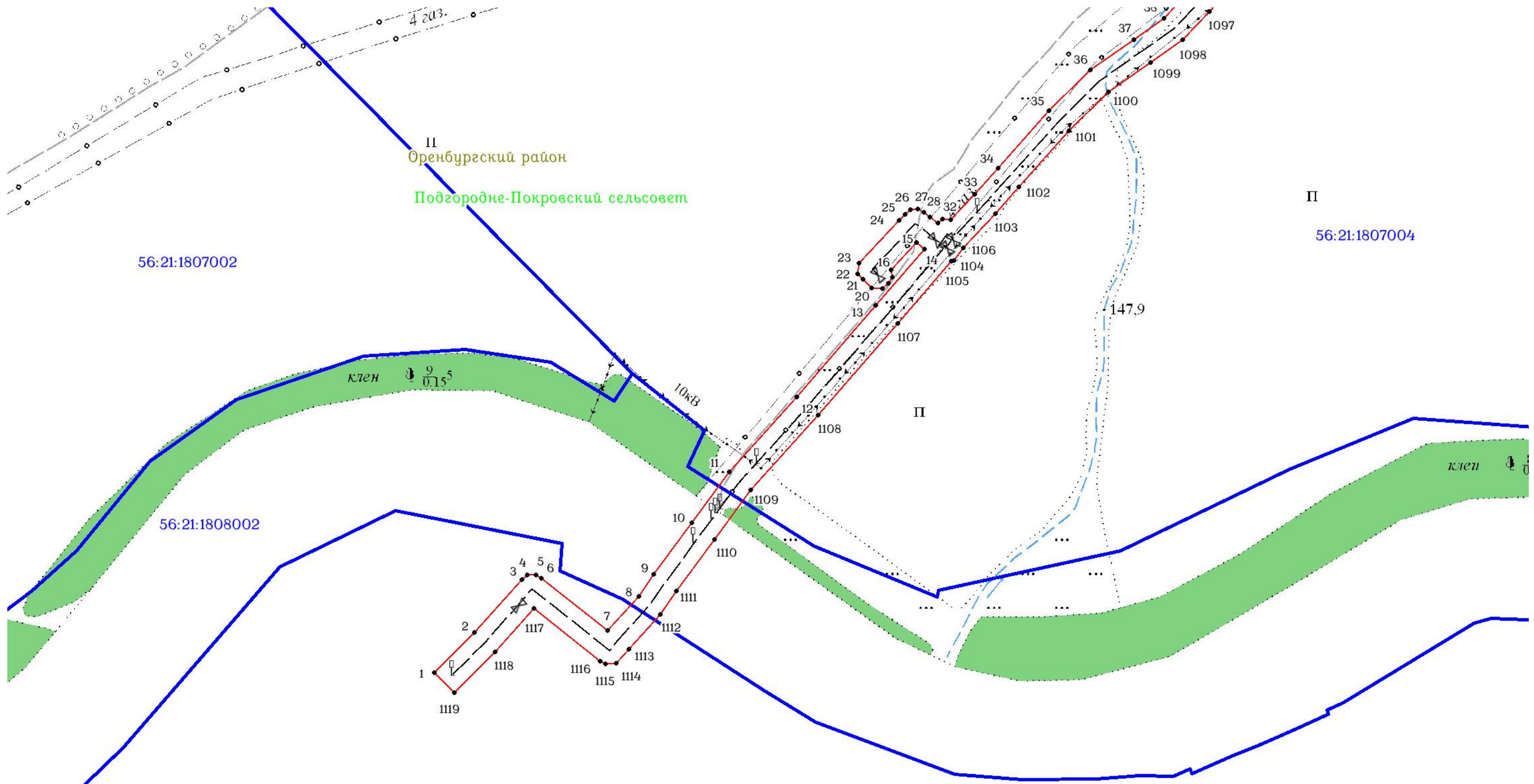
Остальные используемые условные знаки и обозначения: приведены на отдельной странице в конце раздела.

ОПИСАНИЕ МЕСТОПОЛОЖЕНИЯ ГРАНИЦ

Публичный сервитут для использования земель и (или) земельных участков в целях эксплуатации существующего трубопровода для продуктов переработки нефти и газа федерального значения: Линейное сооружение - конденсатопровод «Оренбург - Салават - Уфа 4-я нитка»
(наименование объекта, местоположение границ которого описано)

Схема границ публичного сервитута

Выносной лист №1



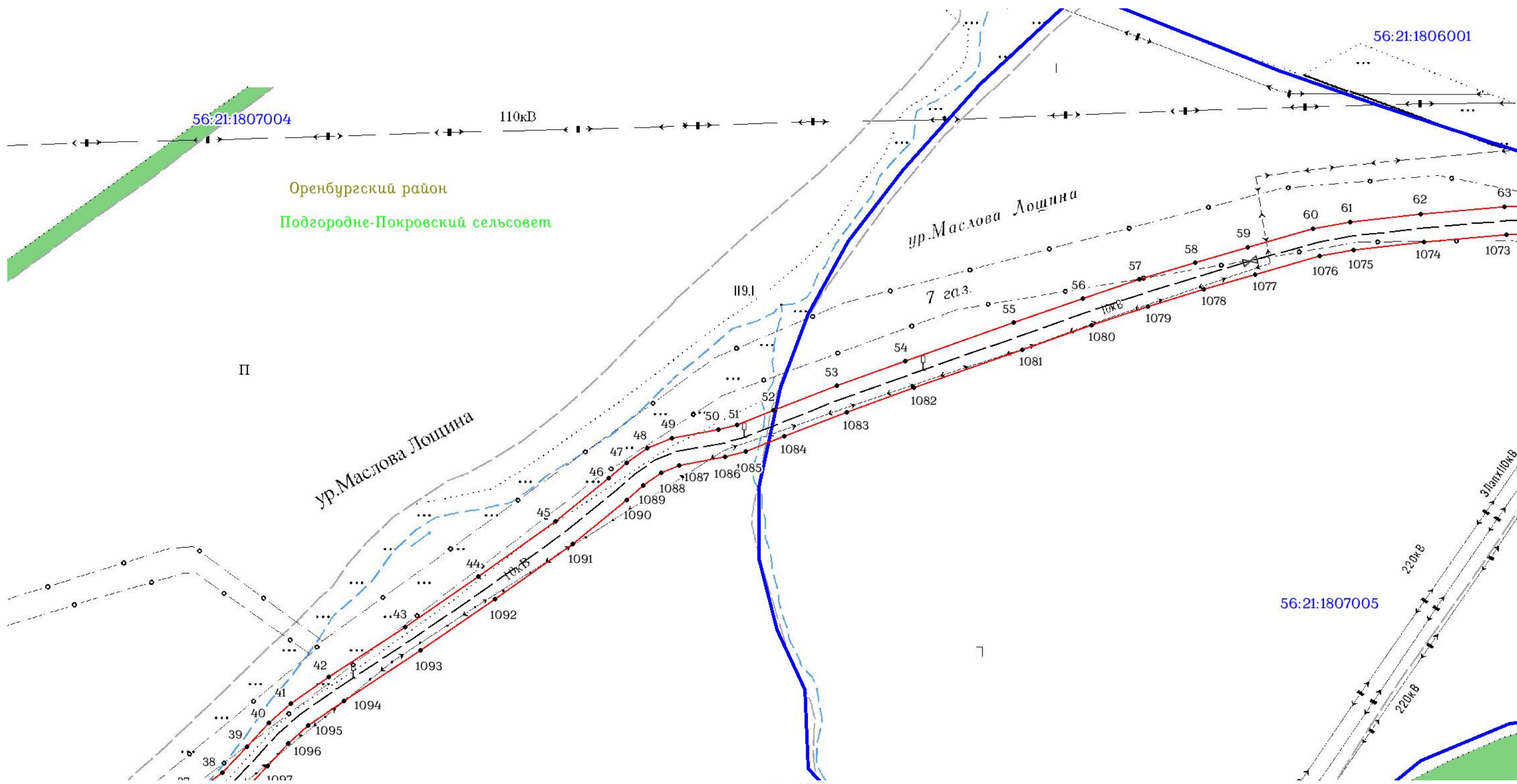
Используемые условные знаки и обозначения: приведены на отдельной странице в конце раздела.

ОПИСАНИЕ МЕСТОПОЛОЖЕНИЯ ГРАНИЦ

Публичный сервитут для использования земель и (или) земельных участков в целях эксплуатации существующего трубопровода для продуктов переработки нефти и газа федерального значения: Линейное сооружение - конденсатопровод «Оренбург - Салават - Уфа 4-я нитка»
(наименование объекта, местоположение границ которого описано)

Схема границ публичного сервитута

Выносной лист №2



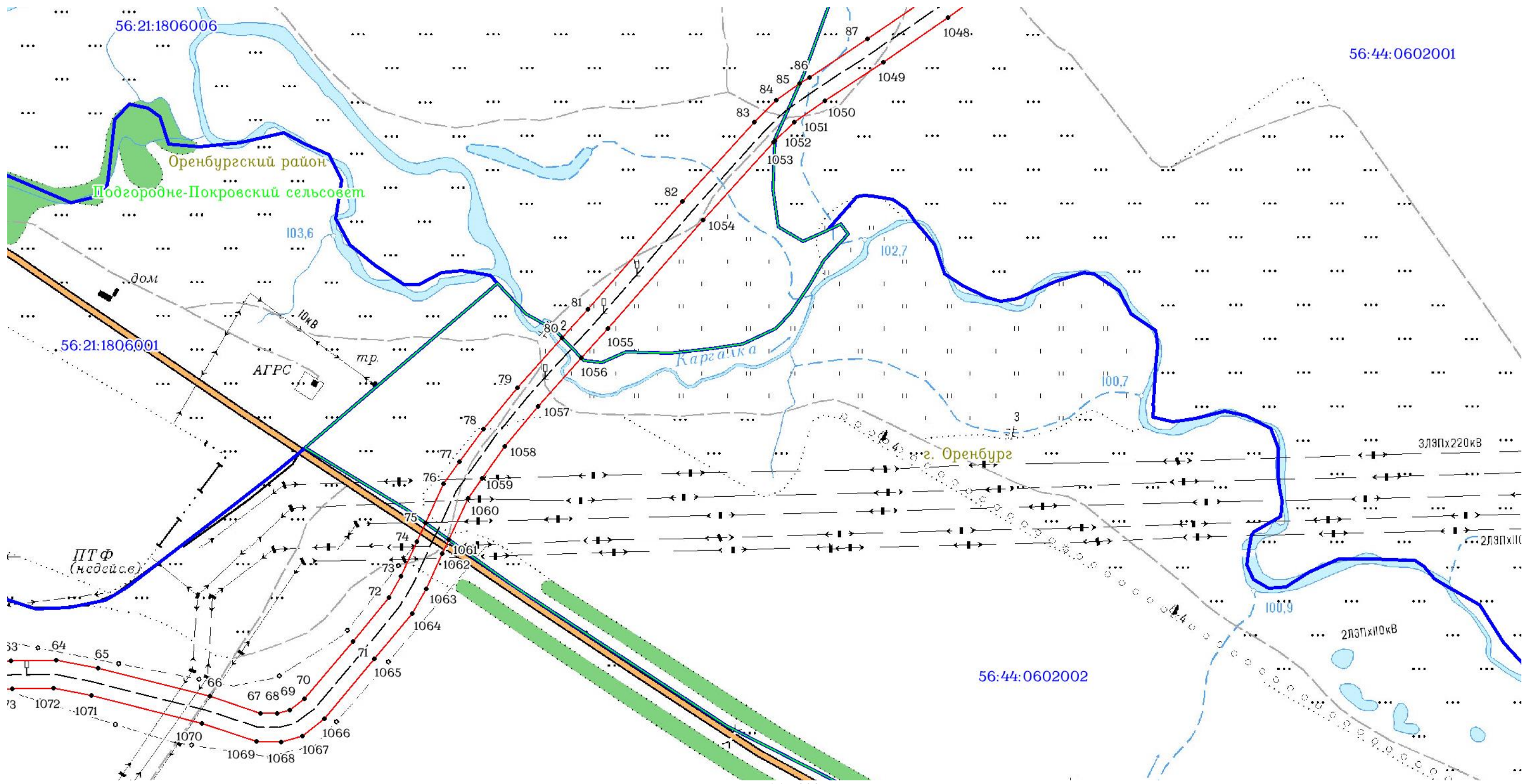
Используемые условные знаки и обозначения: приведены на отдельной странице в конце раздела.

ОПИСАНИЕ МЕСТОПОЛОЖЕНИЯ ГРАНИЦ

Публичный сервитут для использования земель и (или) земельных участков в целях эксплуатации существующего трубопровода для продуктов переработки нефти и газа федерального значения: Линейное сооружение - конденсатопровод «Оренбург - Салават - Уфа 4-я нитка»
(наименование объекта, местоположение границ которого описано)

Схема границ публичного сервитута

Выносной лист №3



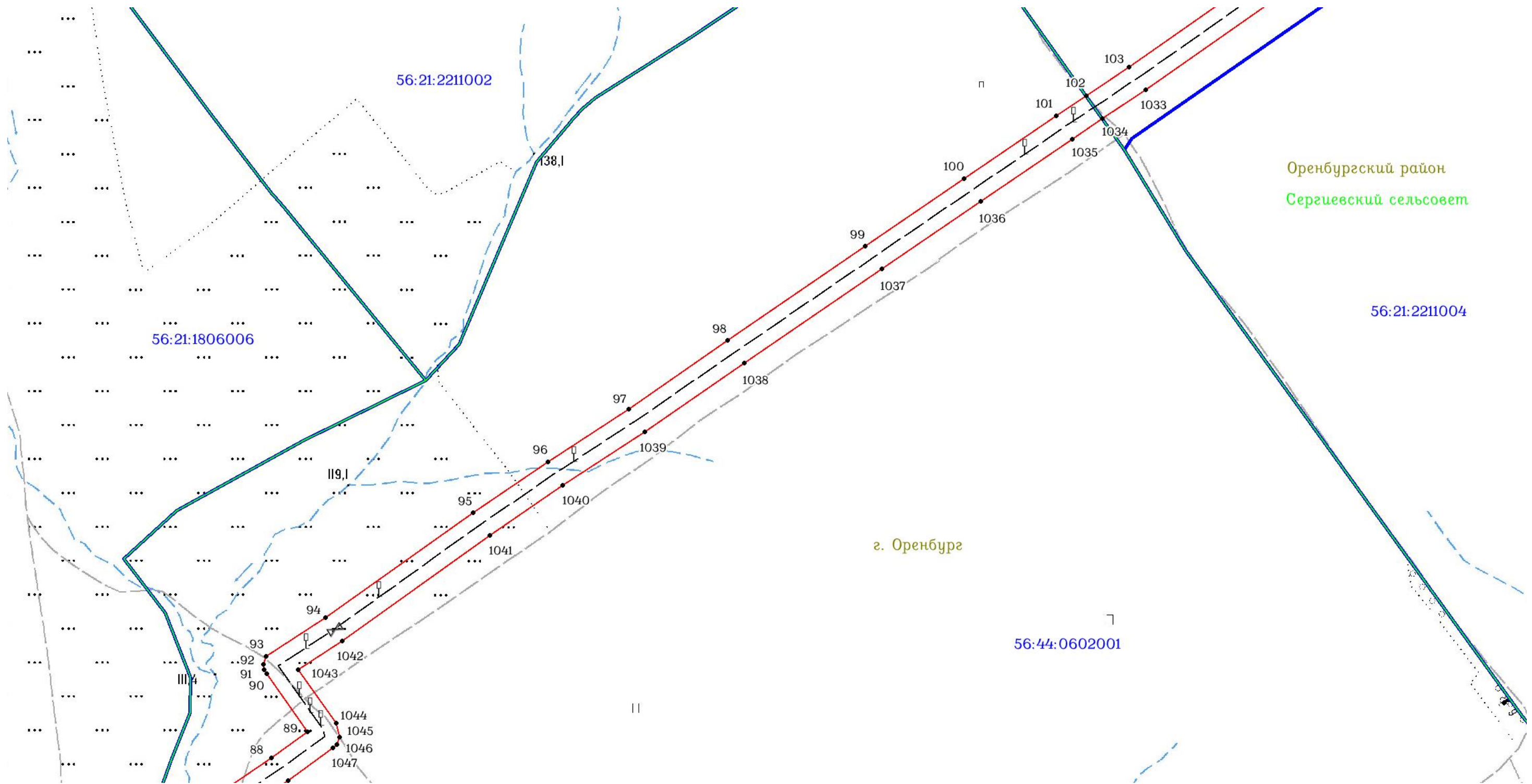
Используемые условные знаки и обозначения: приведены на отдельной странице в конце раздела.

ОПИСАНИЕ МЕСТОПОЛОЖЕНИЯ ГРАНИЦ

Публичный сервитут для использования земель и (или) земельных участков в целях эксплуатации существующего трубопровода для продуктов переработки нефти и газа федерального значения: Линейное сооружение - конденсатопровод «Оренбург - Салават - Уфа 4-я нитка»
(наименование объекта, местоположение границ которого описано)

Схема границ публичного сервитута

Выносной лист №4



Масштаб 1:7000

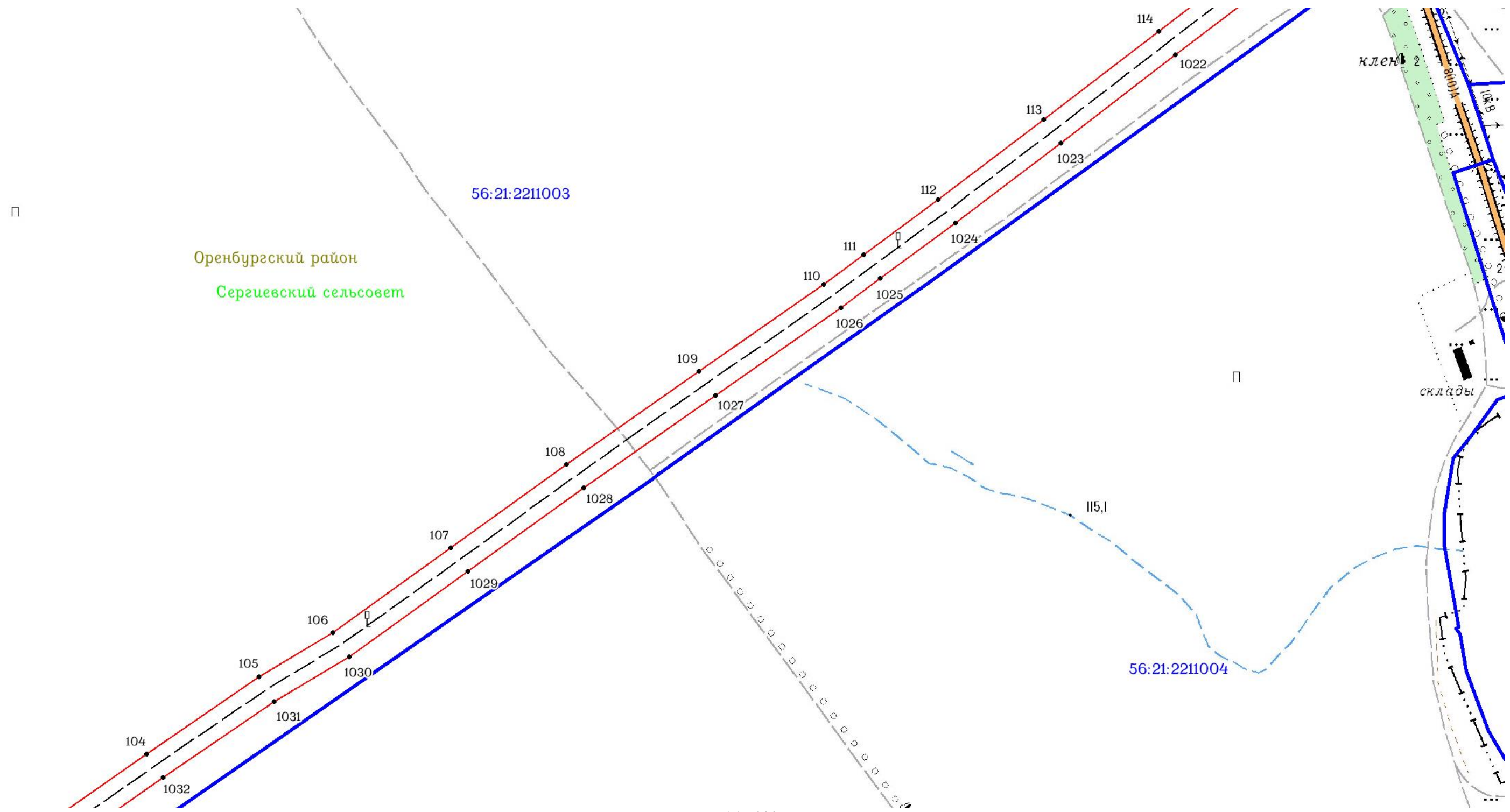
Используемые условные знаки и обозначения: приведены на отдельной странице в конце раздела.

ОПИСАНИЕ МЕСТОПОЛОЖЕНИЯ ГРАНИЦ

Публичный сервитут для использования земель и (или) земельных участков в целях эксплуатации существующего трубопровода для продуктов переработки нефти и газа федерального значения: Линейное сооружение - конденсатопровод «Оренбург - Салават - Уфа 4-я нитка»
(наименование объекта, местоположение границ которого описано)

Схема границ публичного сервитута

Выносной лист №5



Масштаб 1:7000

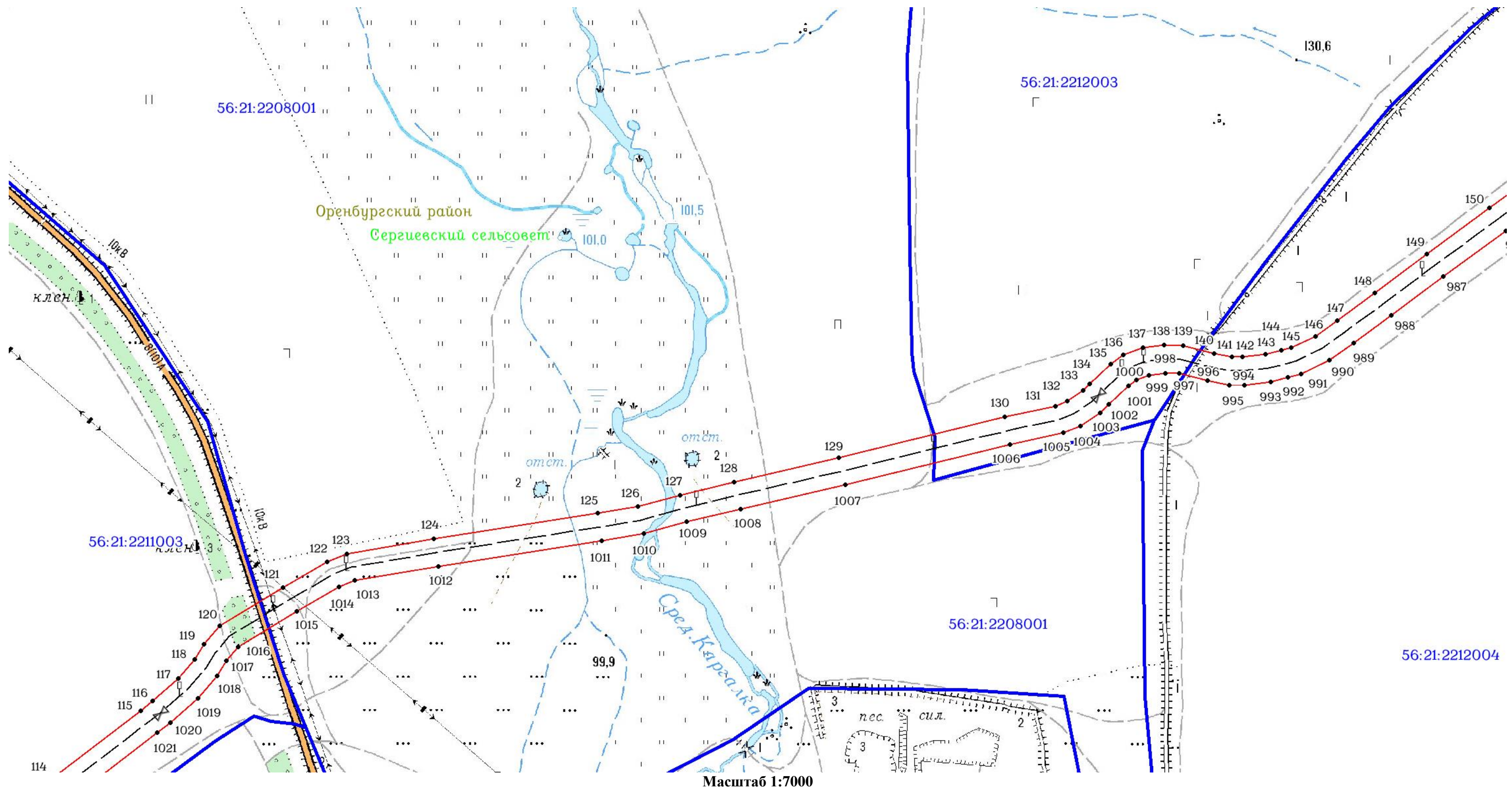
Используемые условные знаки и обозначения: приведены на отдельной странице в конце раздела.

ОПИСАНИЕ МЕСТОПОЛОЖЕНИЯ ГРАНИЦ

Публичный сервитут для использования земель и (или) земельных участков в целях эксплуатации существующего трубопровода для продуктов переработки нефти и газа федерального значения: Линейное сооружение - конденсатопровод «Оренбург - Салават - Уфа 4-я нитка»
(наименование объекта, местоположение границ которого описано)

Схема границ публичного сервитута

Выносной лист №6



Масштаб 1:7000

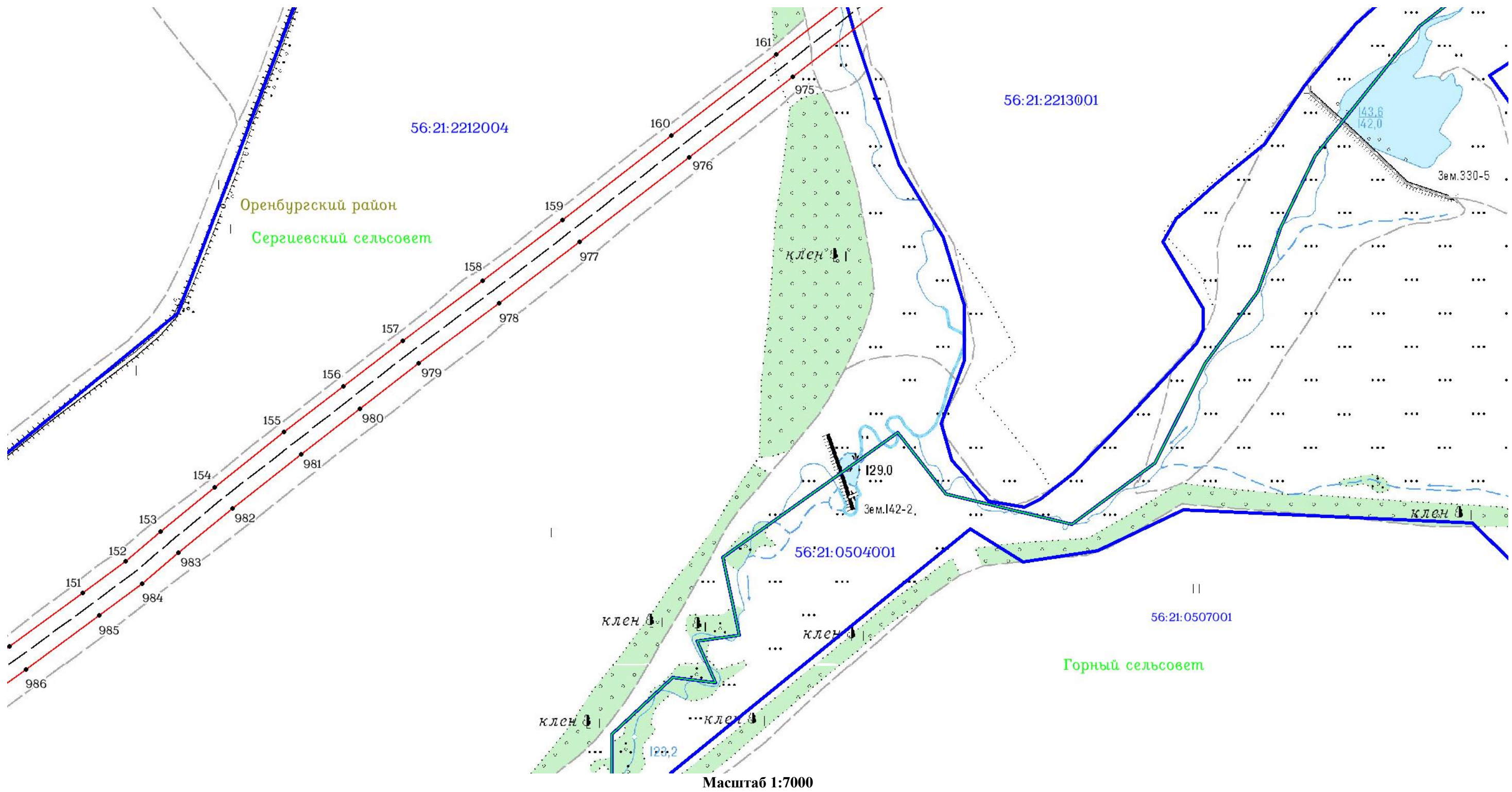
Используемые условные знаки и обозначения: приведены на отдельной странице в конце раздела.

ОПИСАНИЕ МЕСТОПОЛОЖЕНИЯ ГРАНИЦ

Публичный сервитут для использования земель и (или) земельных участков в целях эксплуатации существующего трубопровода для продуктов переработки нефти и газа федерального значения: Линейное сооружение - конденсатопровод «Оренбург - Салават - Уфа 4-я нитка»
(наименование объекта, местоположение границ которого описано)

Схема границ публичного сервитута

Выносной лист №7



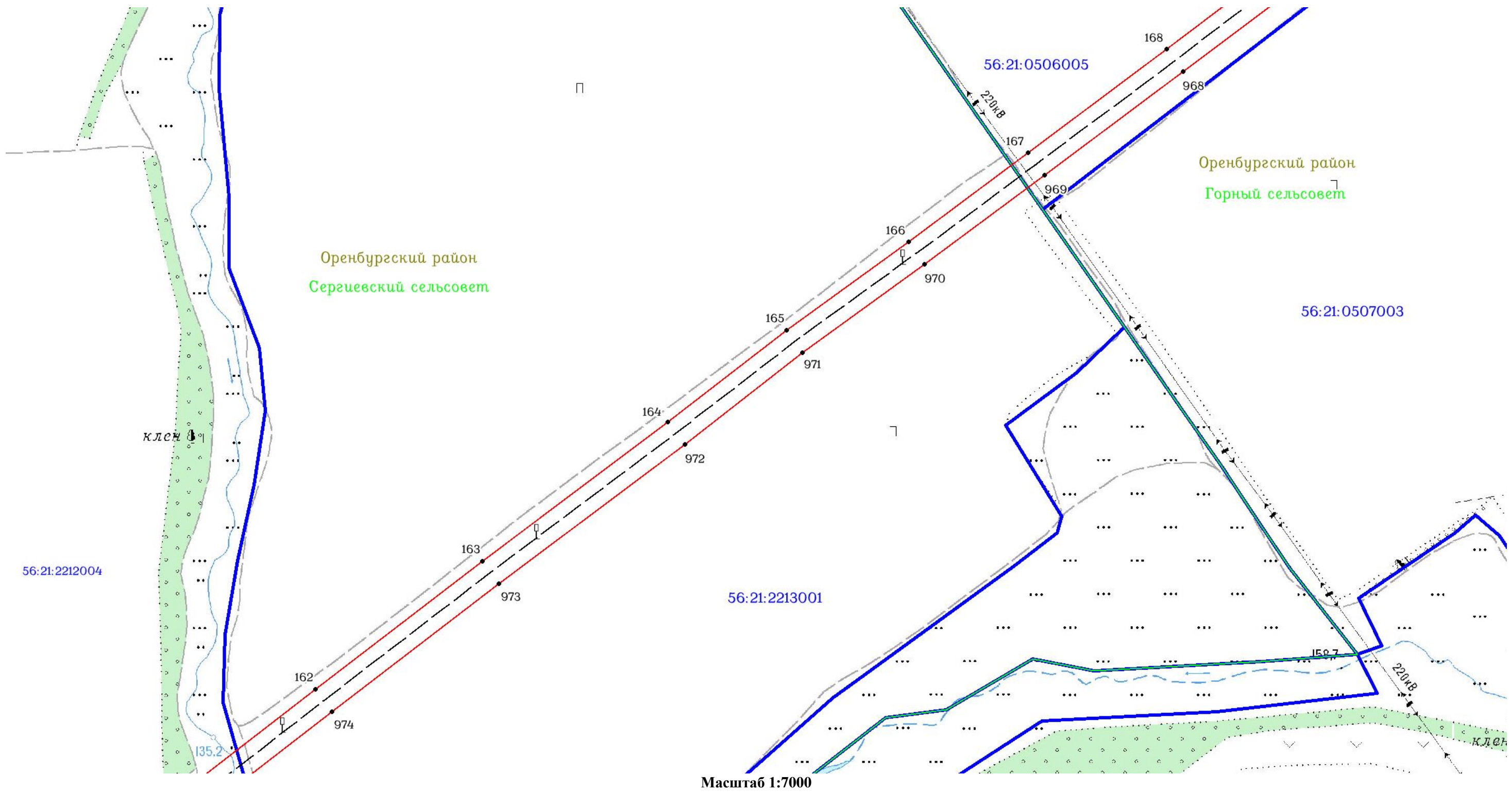
Используемые условные знаки и обозначения: приведены на отдельной странице в конце раздела.

ОПИСАНИЕ МЕСТОПОЛОЖЕНИЯ ГРАНИЦ

Публичный сервитут для использования земель и (или) земельных участков в целях эксплуатации существующего трубопровода для продуктов переработки нефти и газа федерального значения: Линейное сооружение - конденсатопровод «Оренбург - Салават - Уфа 4-я нитка»
(наименование объекта, местоположение границ которого описано)

Схема границ публичного сервитута

Выносной лист №8



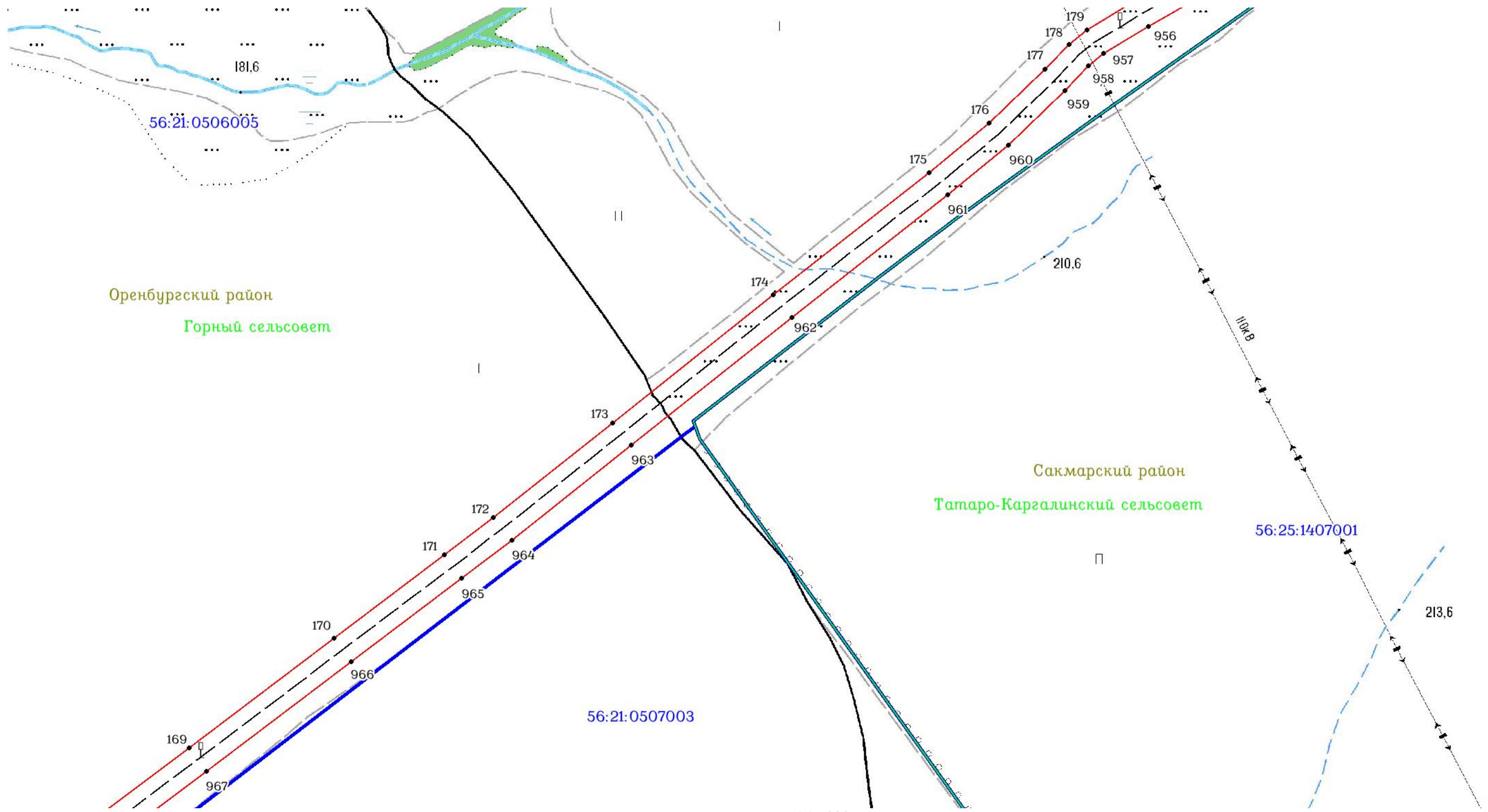
Используемые условные знаки и обозначения: приведены на отдельной странице в конце раздела.

ОПИСАНИЕ МЕСТОПОЛОЖЕНИЯ ГРАНИЦ

Публичный сервитут для использования земель и (или) земельных участков в целях эксплуатации существующего трубопровода для продуктов переработки нефти и газа федерального значения: Линейное сооружение - конденсатопровод «Оренбург - Салават - Уфа 4-я нитка»
(наименование объекта, местоположение границ которого описано)

Схема границ публичного сервитута

Выносной лист №9



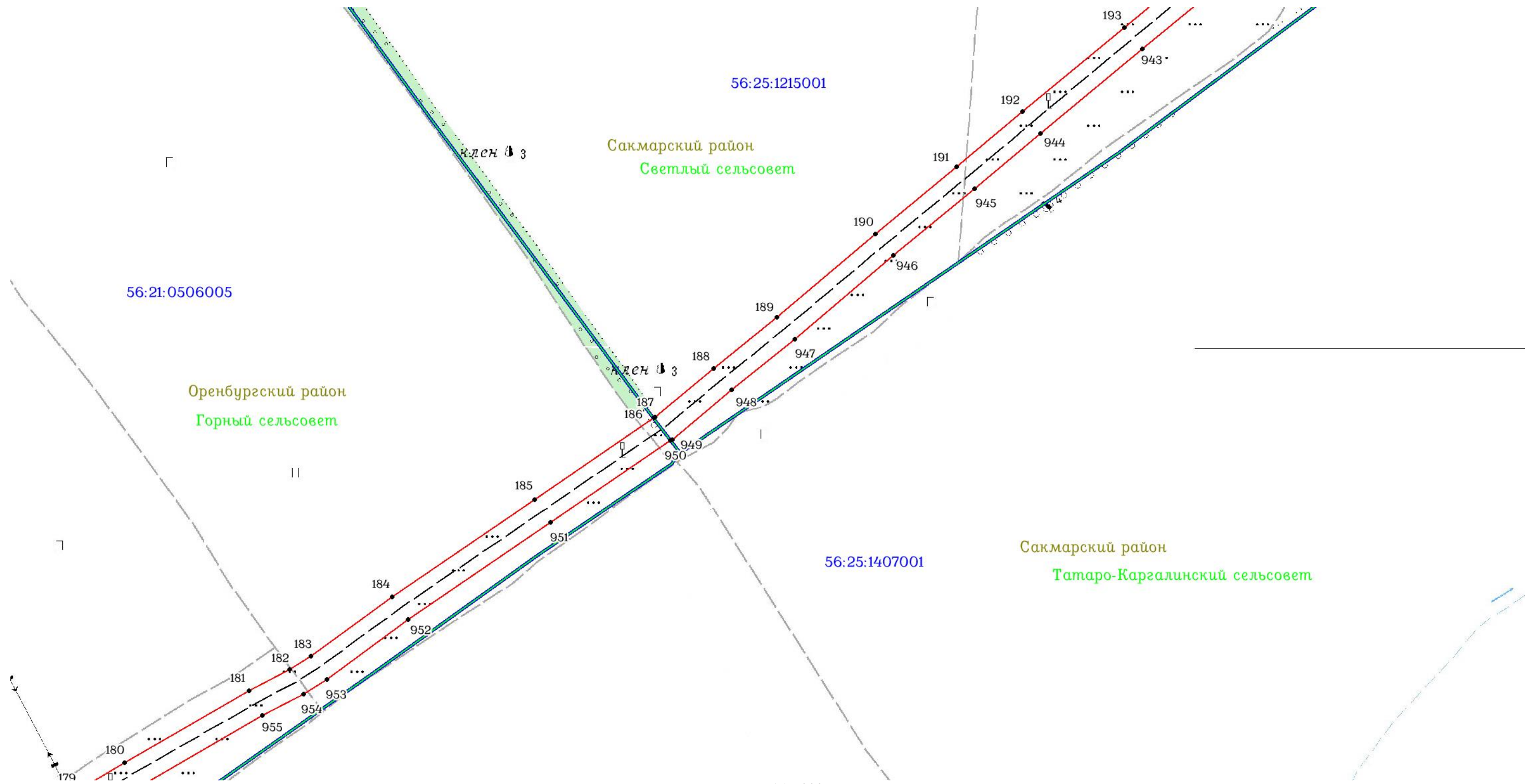
Используемые условные знаки и обозначения: приведены на отдельной странице в конце раздела.

ОПИСАНИЕ МЕСТОПОЛОЖЕНИЯ ГРАНИЦ

Публичный сервитут для использования земель и (или) земельных участков в целях эксплуатации существующего трубопровода для продуктов переработки нефти и газа федерального значения: Линейное сооружение - конденсатопровод «Оренбург - Салават - Уфа 4-я нитка»
(наименование объекта, местоположение границ которого описано)

Схема границ публичного сервитута

Выносной лист №10



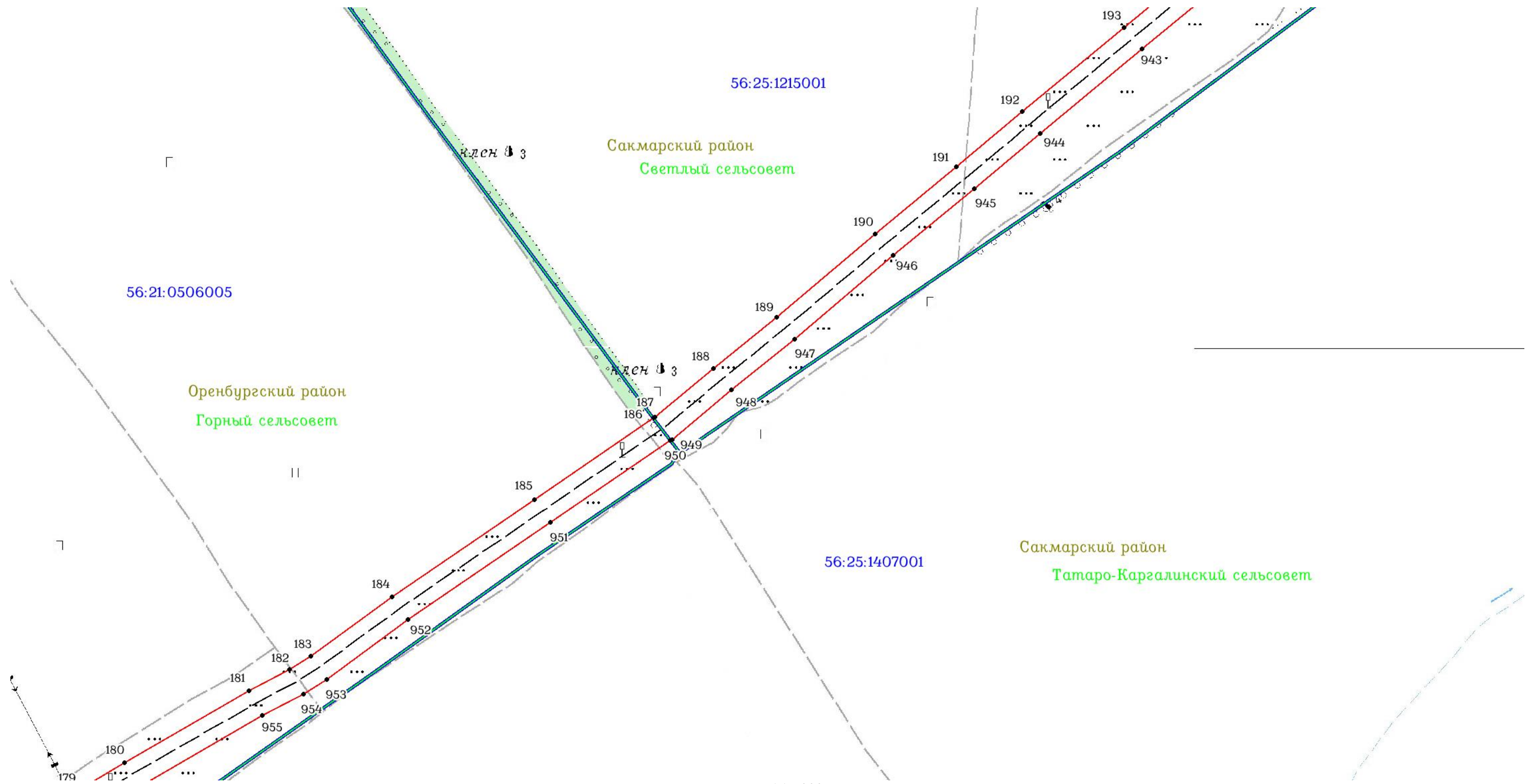
Используемые условные знаки и обозначения: приведены на отдельной странице в конце раздела.

ОПИСАНИЕ МЕСТОПОЛОЖЕНИЯ ГРАНИЦ

Публичный сервитут для использования земель и (или) земельных участков в целях эксплуатации существующего трубопровода для продуктов переработки нефти и газа федерального значения: Линейное сооружение - конденсатопровод «Оренбург - Салават - Уфа 4-я нитка»
(наименование объекта, местоположение границ которого описано)

Схема границ публичного сервитута

Выносной лист №11



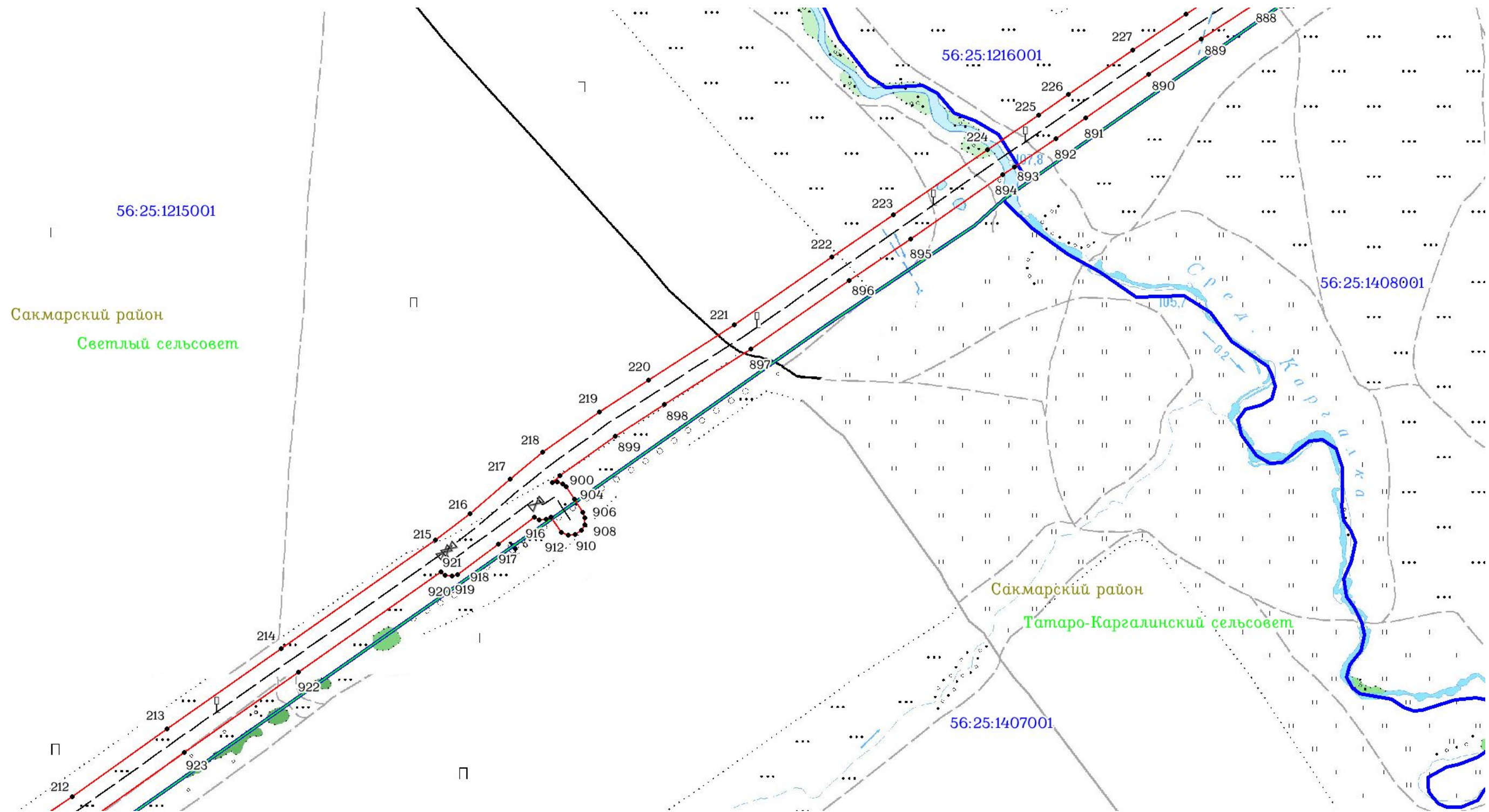
Используемые условные знаки и обозначения: приведены на отдельной странице в конце раздела.

ОПИСАНИЕ МЕСТОПОЛОЖЕНИЯ ГРАНИЦ

Публичный сервитут для использования земель и (или) земельных участков в целях эксплуатации существующего трубопровода для продуктов переработки нефти и газа федерального значения: Линейное сооружение - конденсатопровод «Оренбург - Салават - Уфа 4-я нитка»
(наименование объекта, местоположение границ которого описано)

Схема границ публичного сервитута

Выносной лист №12



Масштаб 1:7000

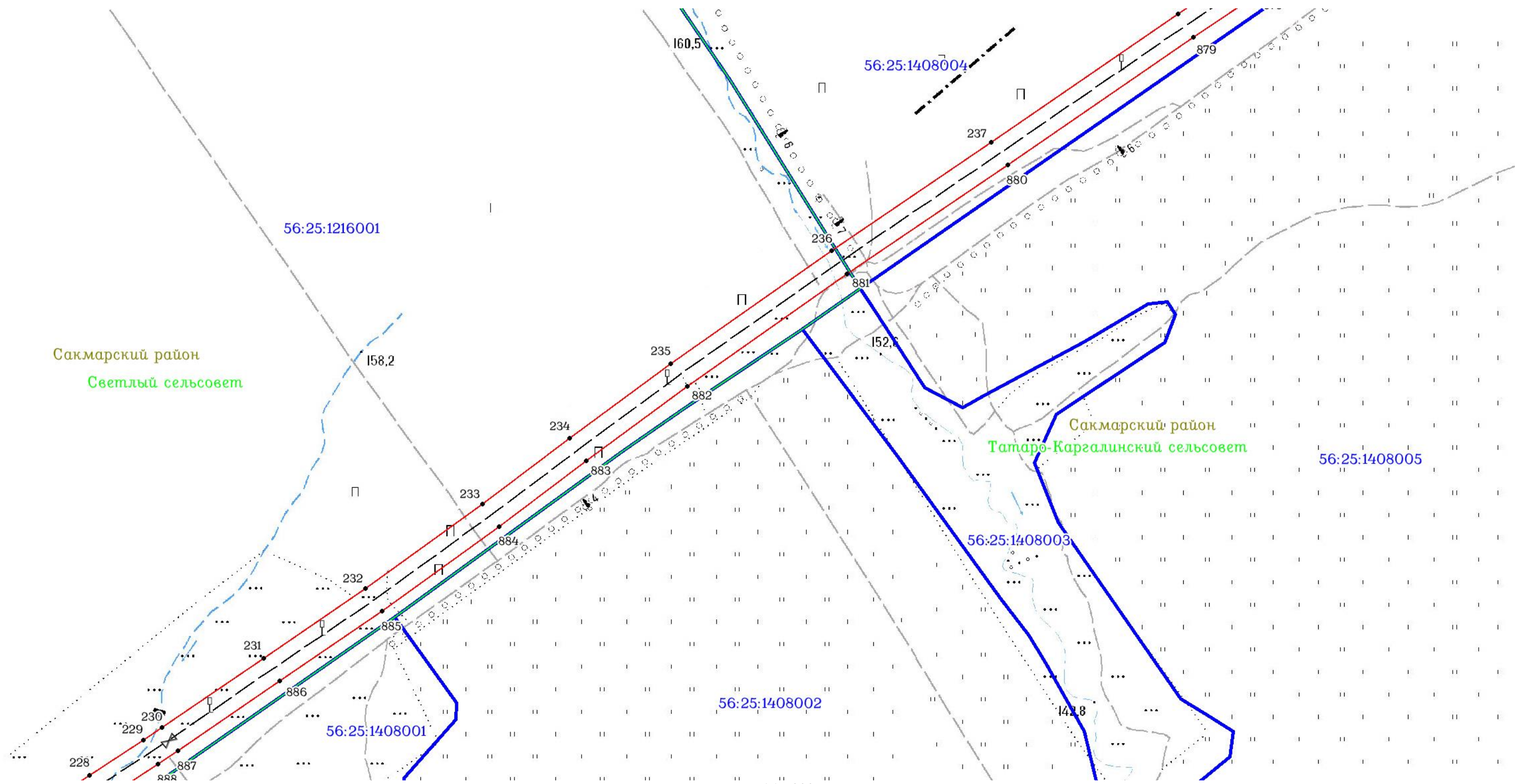
Используемые условные знаки и обозначения: приведены на отдельной странице в конце раздела.

ОПИСАНИЕ МЕСТОПОЛОЖЕНИЯ ГРАНИЦ

Публичный сервитут для использования земель и (или) земельных участков в целях эксплуатации существующего трубопровода для продуктов переработки нефти и газа федерального значения: Линейное сооружение - конденсатопровод «Оренбург - Салават - Уфа 4-я нитка»
(наименование объекта, местоположение границ которого описано)

Схема границ публичного сервитута

Выносной лист №13



Масштаб 1:7000

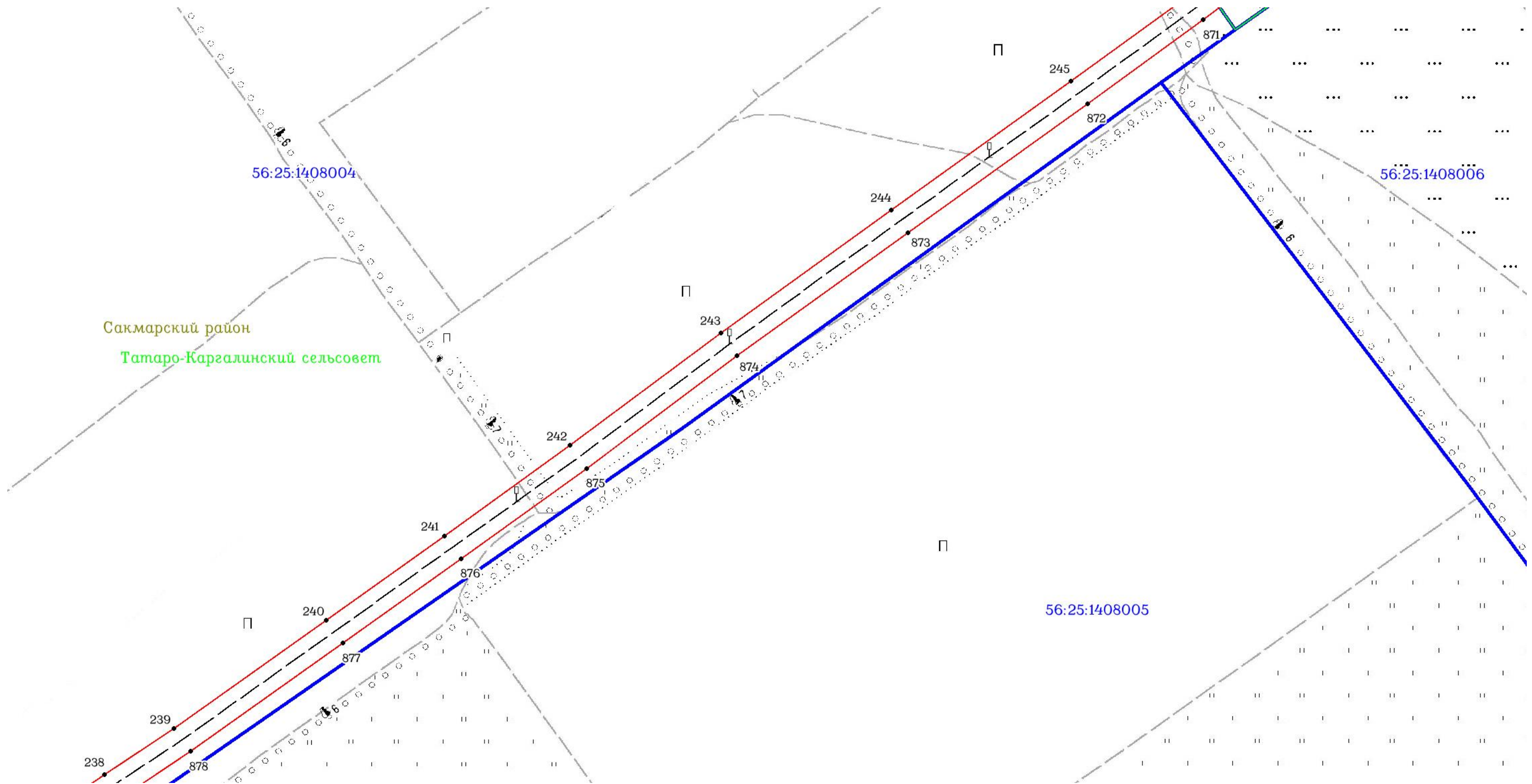
Используемые условные знаки и обозначения: приведены на отдельной странице в конце раздела.

ОПИСАНИЕ МЕСТОПОЛОЖЕНИЯ ГРАНИЦ

Публичный сервитут для использования земель и (или) земельных участков в целях эксплуатации существующего трубопровода для продуктов переработки нефти и газа федерального значения: Линейное сооружение - конденсатопровод «Оренбург - Салават - Уфа 4-я нитка»
(наименование объекта, местоположение границ которого описано)

Схема границ публичного сервитута

Выносной лист №14



Масштаб 1:7000

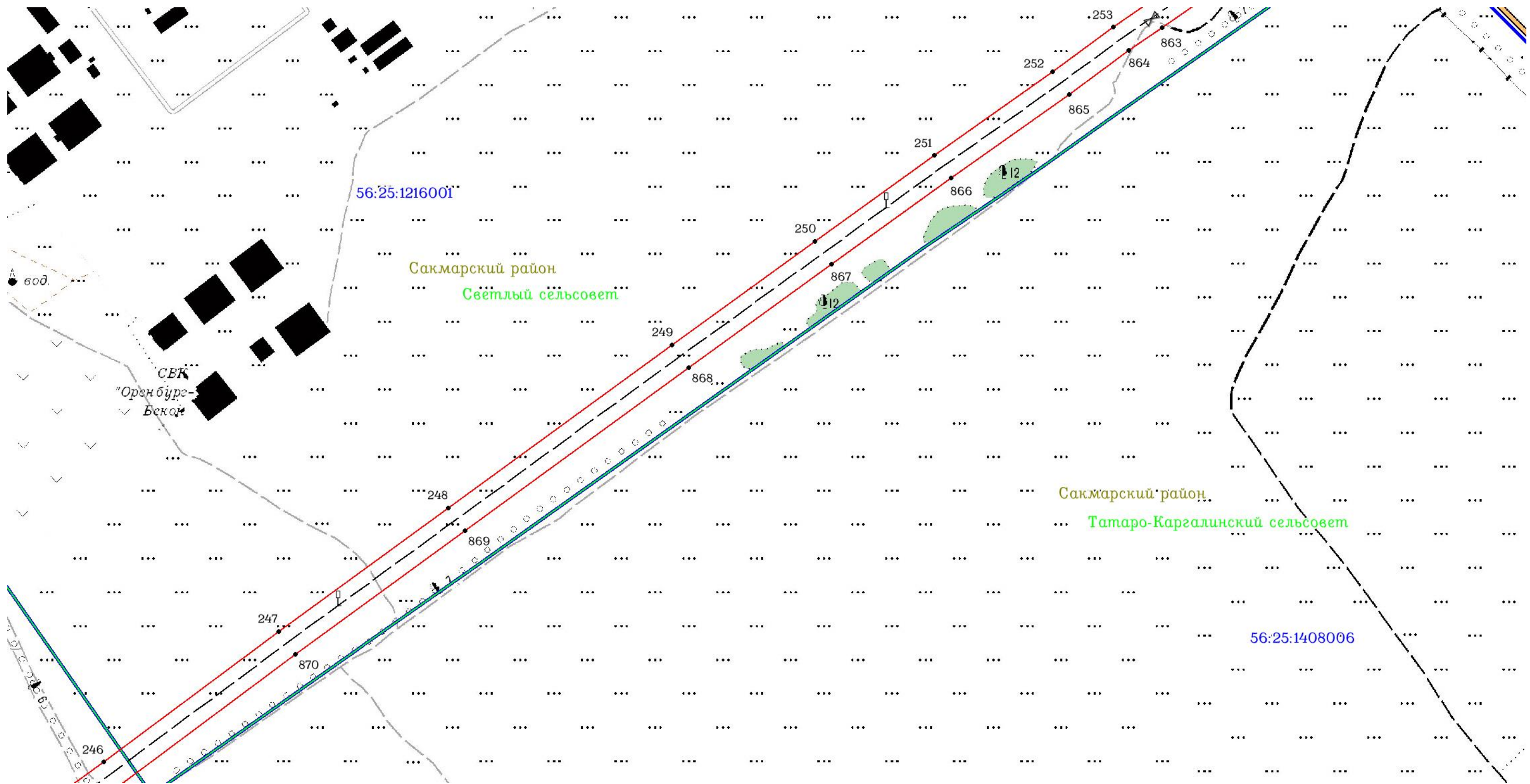
Используемые условные знаки и обозначения: приведены на отдельной странице в конце раздела.

ОПИСАНИЕ МЕСТОПОЛОЖЕНИЯ ГРАНИЦ

Публичный сервитут для использования земель и (или) земельных участков в целях эксплуатации существующего трубопровода для продуктов переработки нефти и газа федерального значения: Линейное сооружение - конденсатопровод «Оренбург - Салават - Уфа 4-я нитка»
(наименование объекта, местоположение границ которого описано)

Схема границ публичного сервитута

Выносной лист №15



Масштаб 1:7000

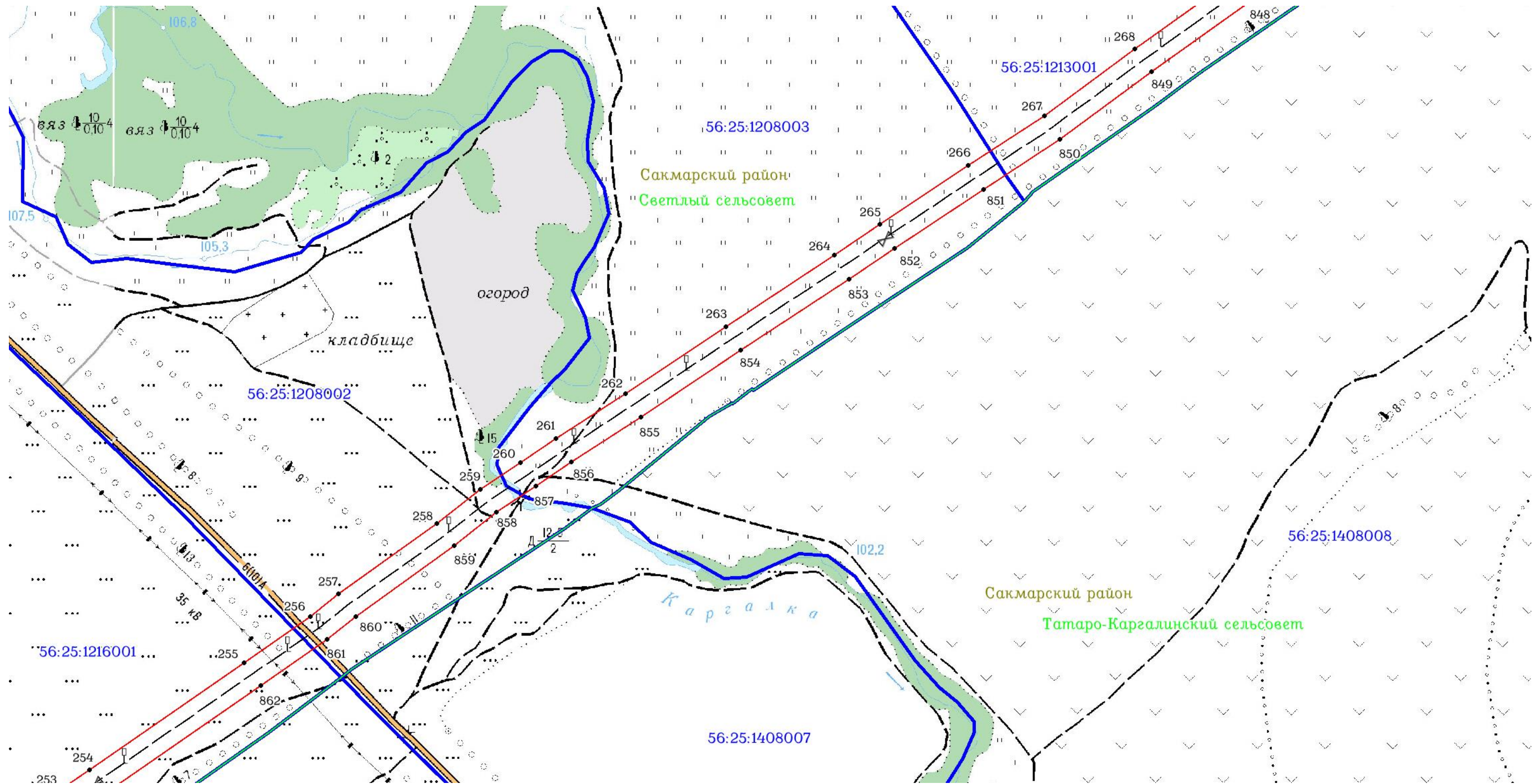
Используемые условные знаки и обозначения: приведены на отдельной странице в конце раздела.

ОПИСАНИЕ МЕСТОПОЛОЖЕНИЯ ГРАНИЦ

Публичный сервитут для использования земель и (или) земельных участков в целях эксплуатации существующего трубопровода для продуктов переработки нефти и газа федерального значения: Линейное сооружение - конденсатопровод «Оренбург - Салават - Уфа 4-я нитка»
(наименование объекта, местоположение границ которого описано)

Схема границ публичного сервитута

Выносной лист №16



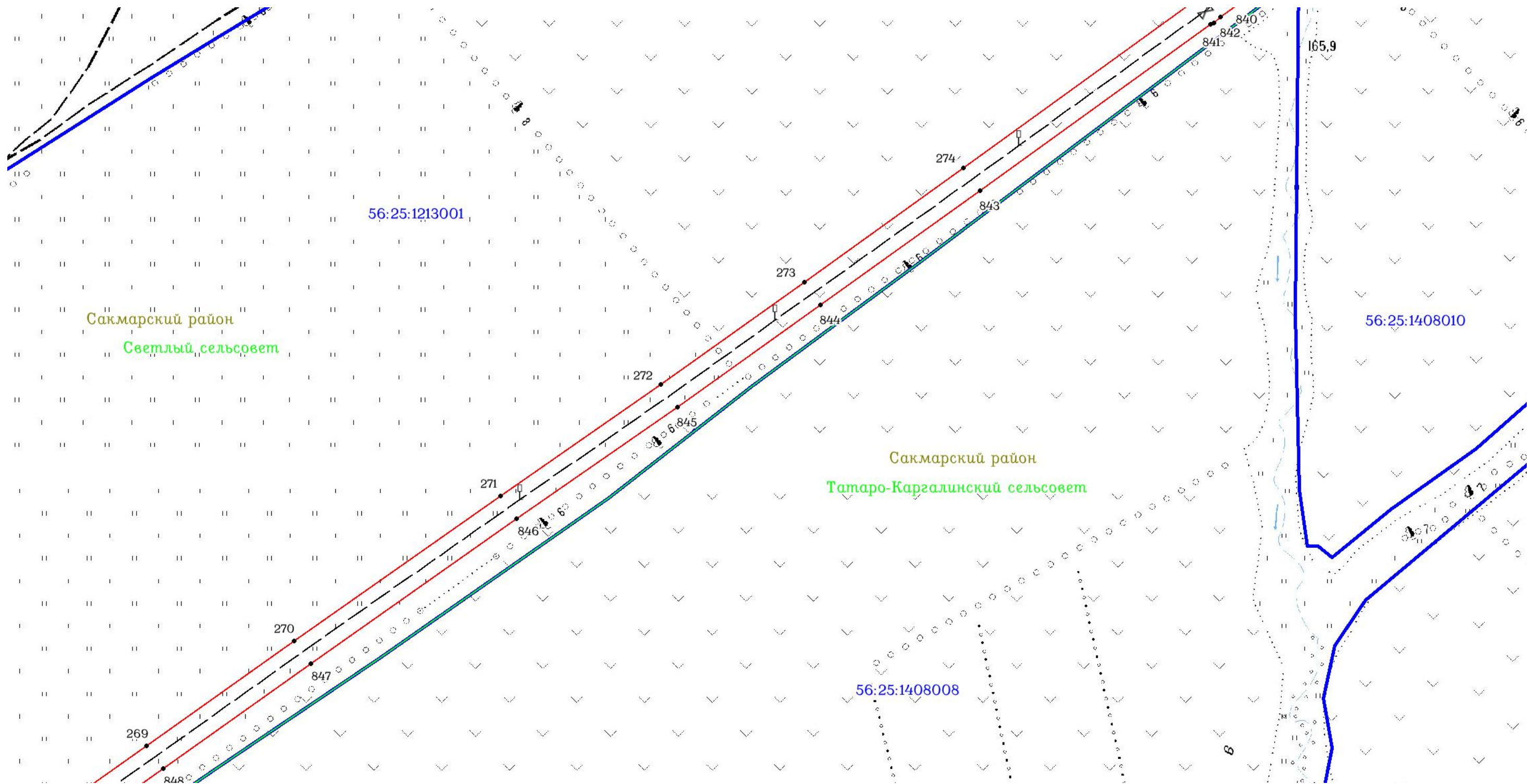
Используемые условные знаки и обозначения: приведены на отдельной странице в конце раздела.

ОПИСАНИЕ МЕСТОПОЛОЖЕНИЯ ГРАНИЦ

Публичный сервитут для использования земель и (или) земельных участков в целях эксплуатации существующего трубопровода для продуктов переработки нефти и газа федерального значения: Линейное сооружение - конденсатопровод «Оренбург - Салават - Уфа 4-я нитка»
(наименование объекта, местоположение границ которого описано)

Схема границ публичного сервитута

Выносной лист №17



Масштаб 1:7000

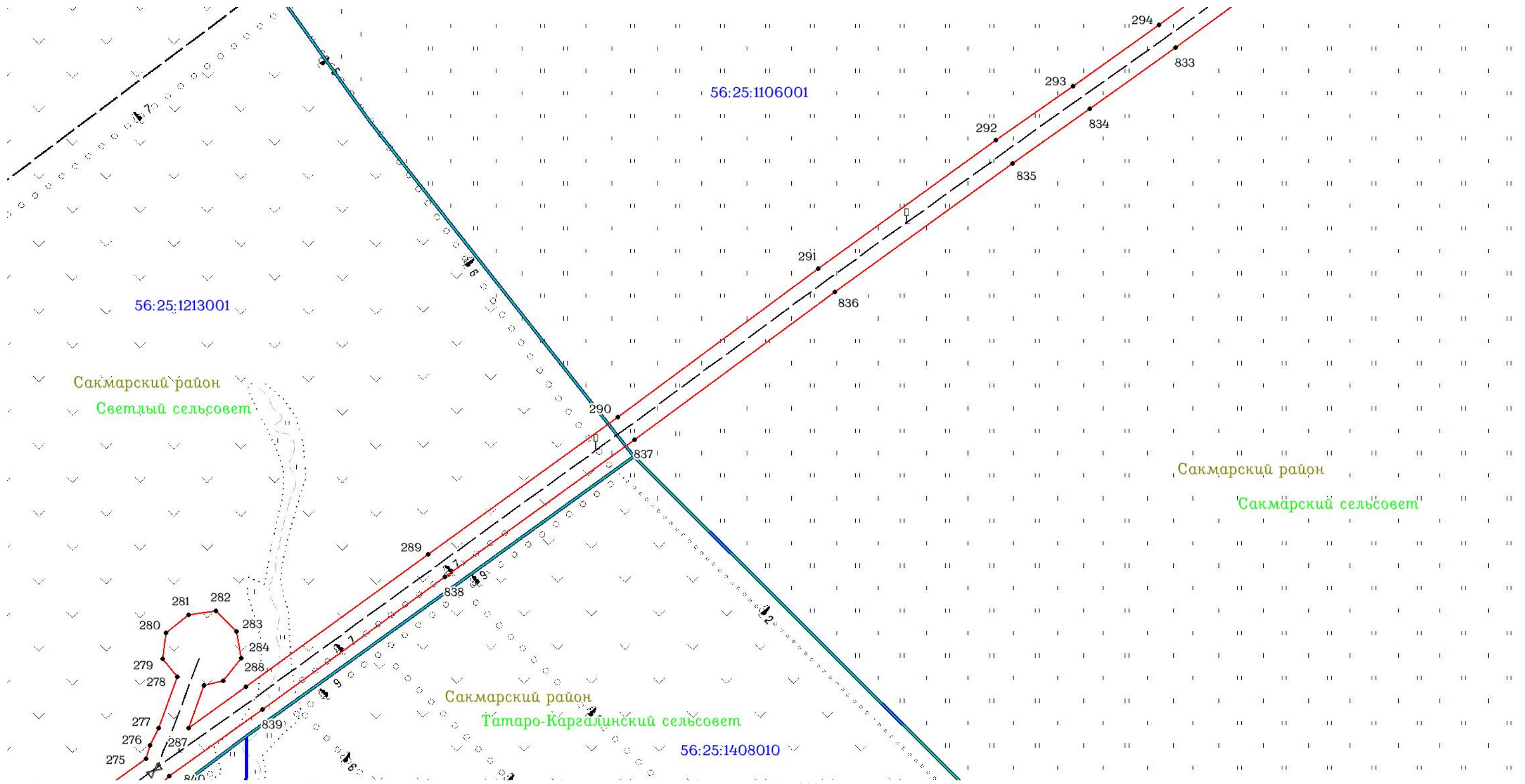
Используемые условные знаки и обозначения: приведены на отдельной странице в конце раздела.

ОПИСАНИЕ МЕСТОПОЛОЖЕНИЯ ГРАНИЦ

Публичный сервитут для использования земель и (или) земельных участков в целях эксплуатации существующего трубопровода для продуктов переработки нефти и газа федерального значения: Линейное сооружение - конденсатопровод «Оренбург - Салават - Уфа 4-я нитка»
(наименование объекта, местоположение границ которого описано)

Схема границ публичного сервитута

Выносной лист №18



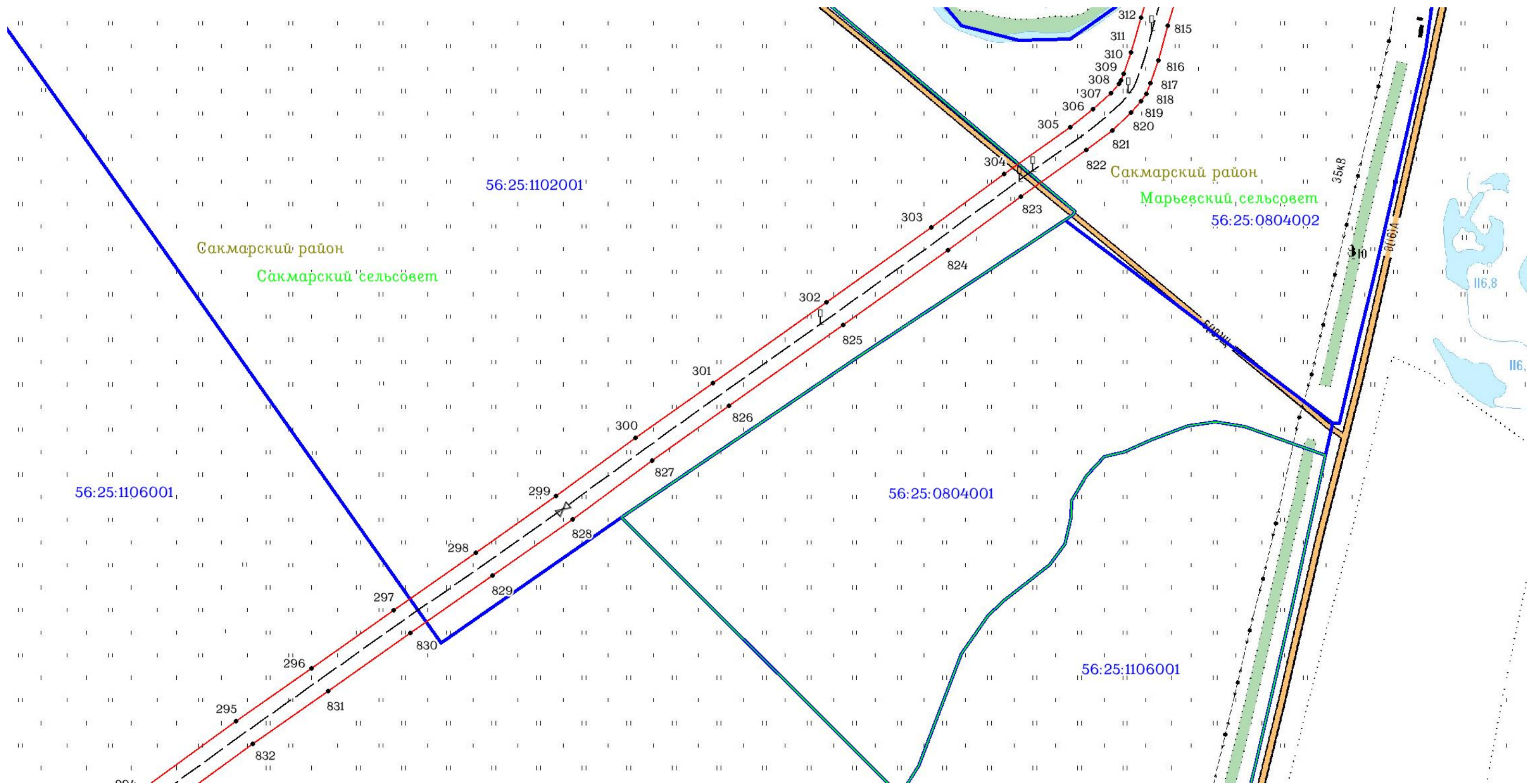
Используемые условные знаки и обозначения: приведены на отдельной странице в конце раздела.

ОПИСАНИЕ МЕСТОПОЛОЖЕНИЯ ГРАНИЦ

Публичный сервитут для использования земель и (или) земельных участков в целях эксплуатации существующего трубопровода для продуктов переработки нефти и газа федерального значения: Линейное сооружение - конденсатопровод «Оренбург - Салават - Уфа 4-я нитка»
(наименование объекта, местоположение границ которого описано)

Схема границ публичного сервитута

Выносной лист №19



Масштаб 1:7000

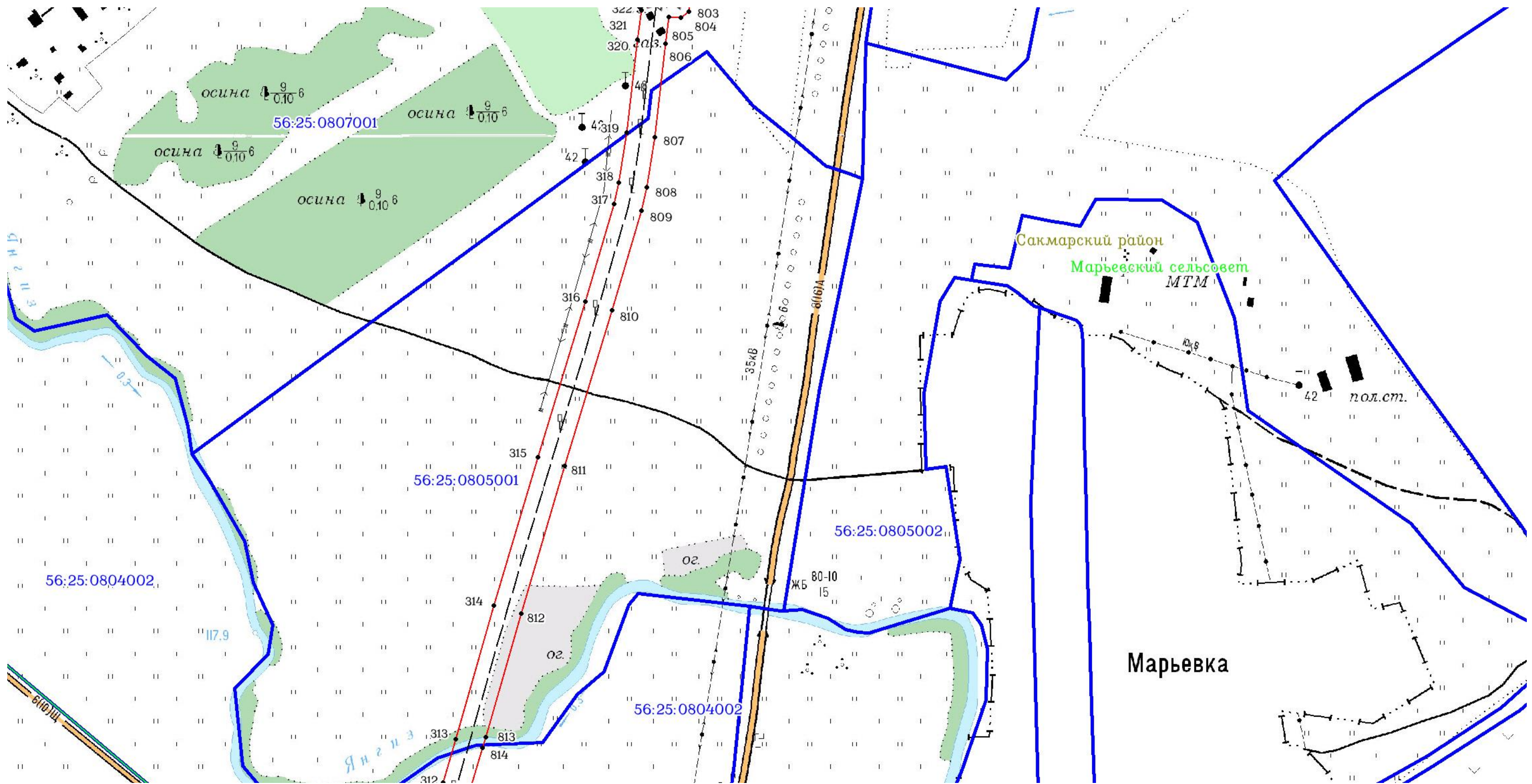
Используемые условные знаки и обозначения: приведены на отдельной странице в конце раздела.

ОПИСАНИЕ МЕСТОПОЛОЖЕНИЯ ГРАНИЦ

Публичный сервитут для использования земель и (или) земельных участков в целях эксплуатации существующего трубопровода для продуктов переработки нефти и газа федерального значения: Линейное сооружение - конденсатопровод «Оренбург - Салават - Уфа 4-я нитка»
(наименование объекта, местоположение границ которого описано)

Схема границ публичного сервитута

Выносной лист №20



Масштаб 1:7000

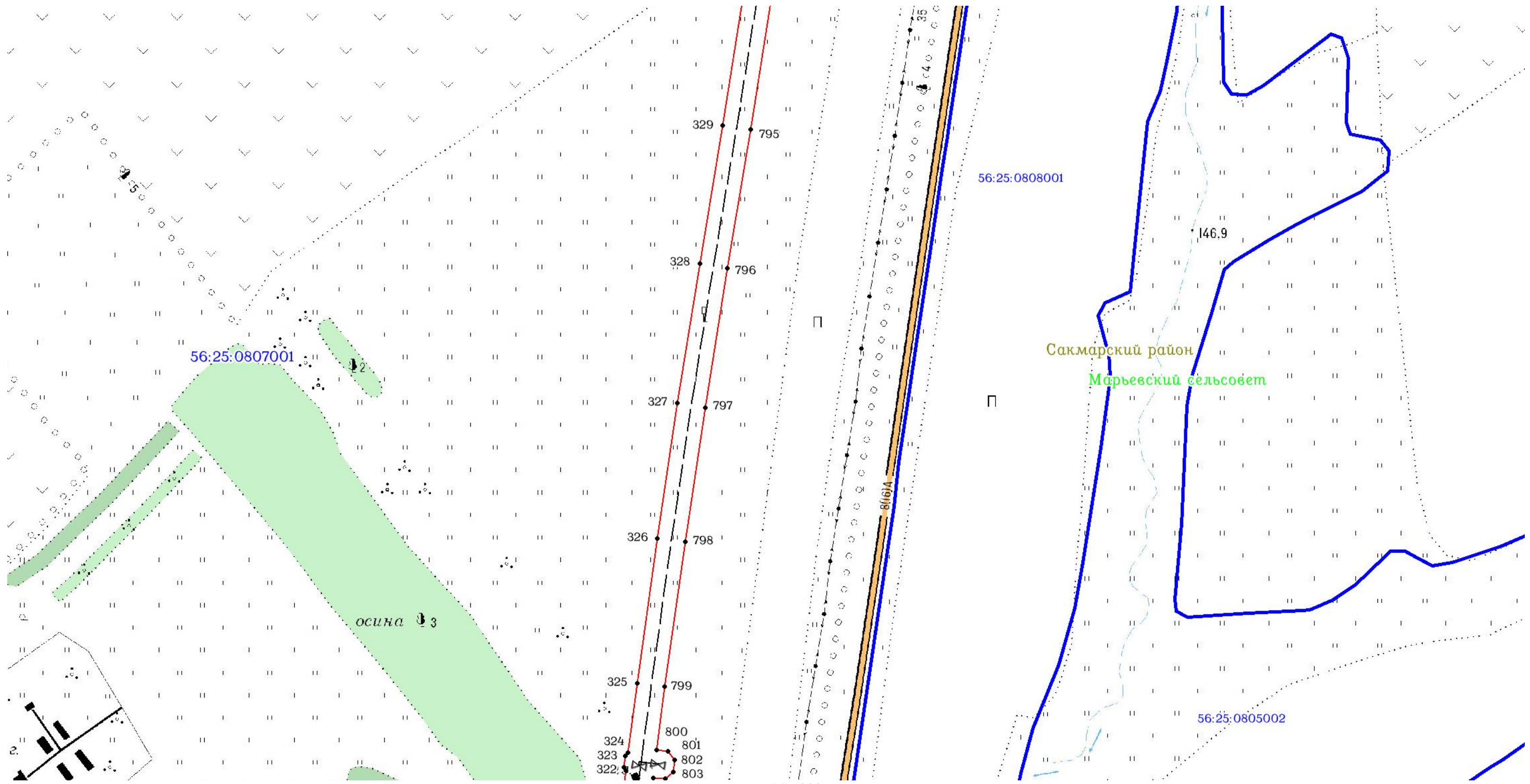
Используемые условные знаки и обозначения: приведены на отдельной странице в конце раздела.

ОПИСАНИЕ МЕСТОПОЛОЖЕНИЯ ГРАНИЦ

Публичный сервитут для использования земель и (или) земельных участков в целях эксплуатации существующего трубопровода для продуктов переработки нефти и газа федерального значения: Линейное сооружение - конденсатопровод «Оренбург - Салават - Уфа 4-я нитка»
(наименование объекта, местоположение границ которого описано)

Схема границ публичного сервитута

Выносной лист №21



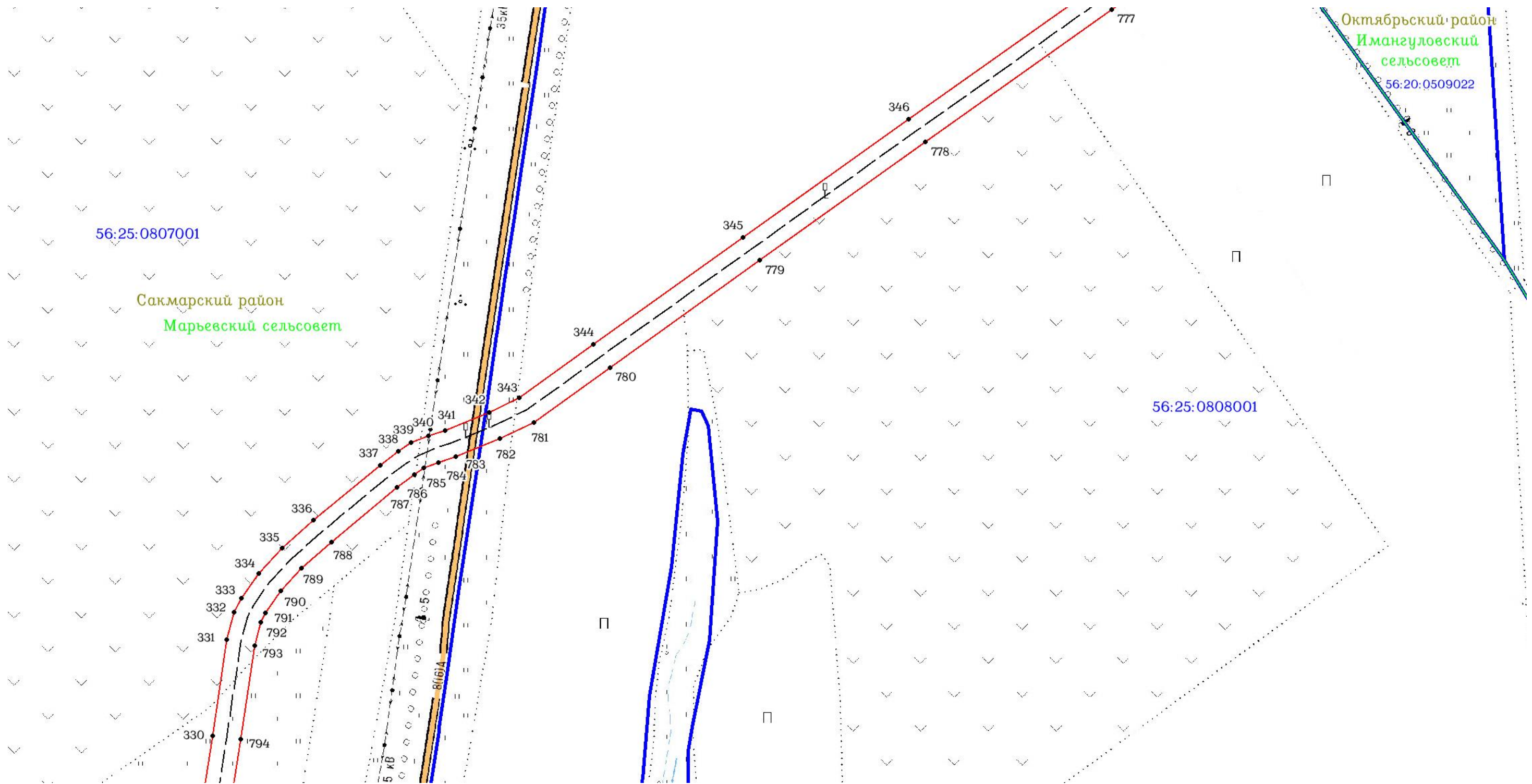
Используемые условные знаки и обозначения: приведены на отдельной странице в конце раздела.

ОПИСАНИЕ МЕСТОПОЛОЖЕНИЯ ГРАНИЦ

Публичный сервитут для использования земель и (или) земельных участков в целях эксплуатации существующего трубопровода для продуктов переработки нефти и газа федерального значения: Линейное сооружение - конденсатопровод «Оренбург - Салават - Уфа 4-я нитка»
(наименование объекта, местоположение границ которого описано)

Схема границ публичного сервитута

Выносной лист №22



Масштаб 1:7000

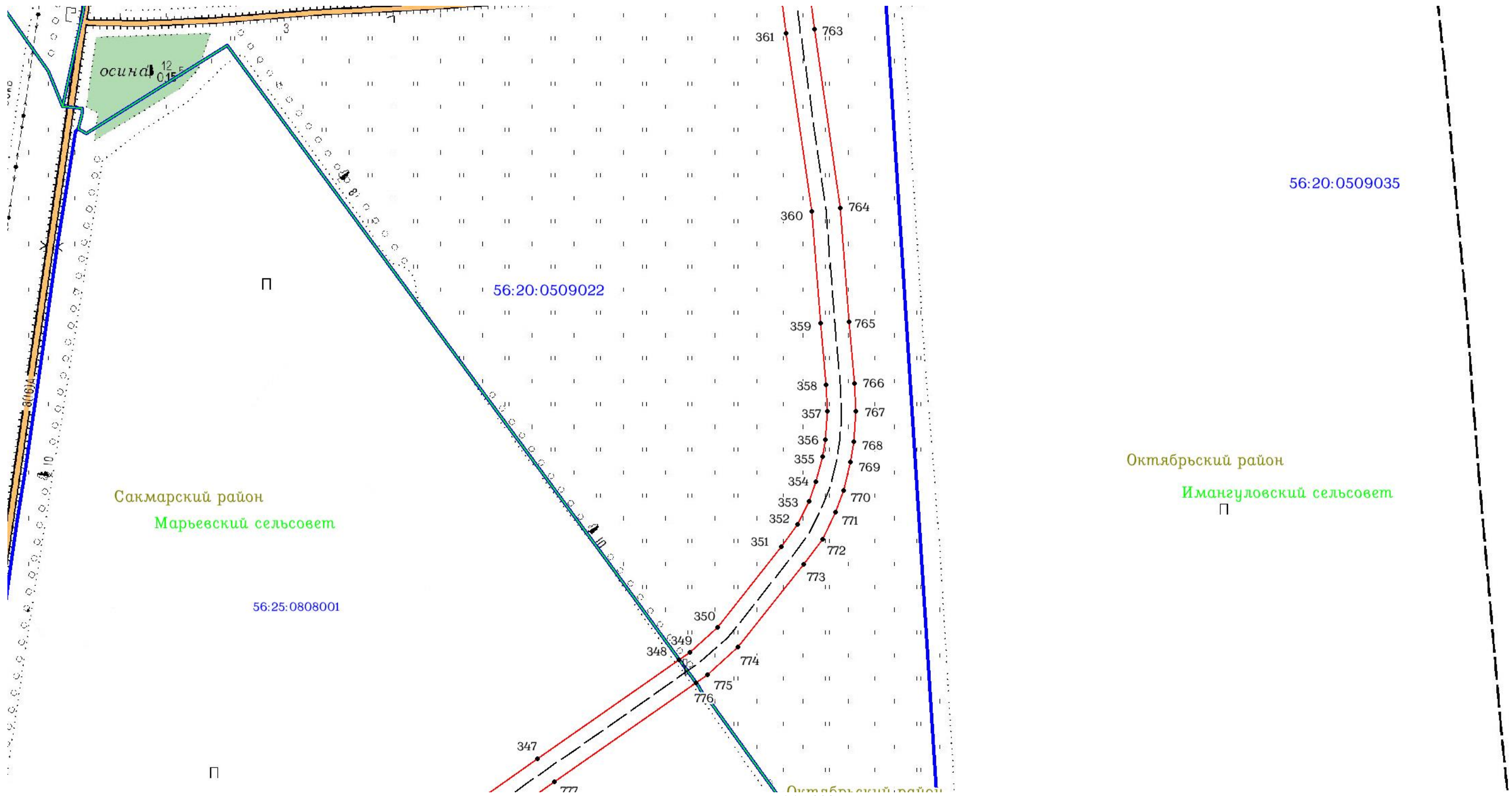
Используемые условные знаки и обозначения: приведены на отдельной странице в конце раздела.

ОПИСАНИЕ МЕСТОПОЛОЖЕНИЯ ГРАНИЦ

Публичный сервитут для использования земель и (или) земельных участков в целях эксплуатации существующего трубопровода для продуктов переработки нефти и газа федерального значения: Линейное сооружение - конденсатопровод «Оренбург - Салават - Уфа 4-я нитка»
(наименование объекта, местоположение границ которого описано)

Схема границ публичного сервитута

Выносной лист №23



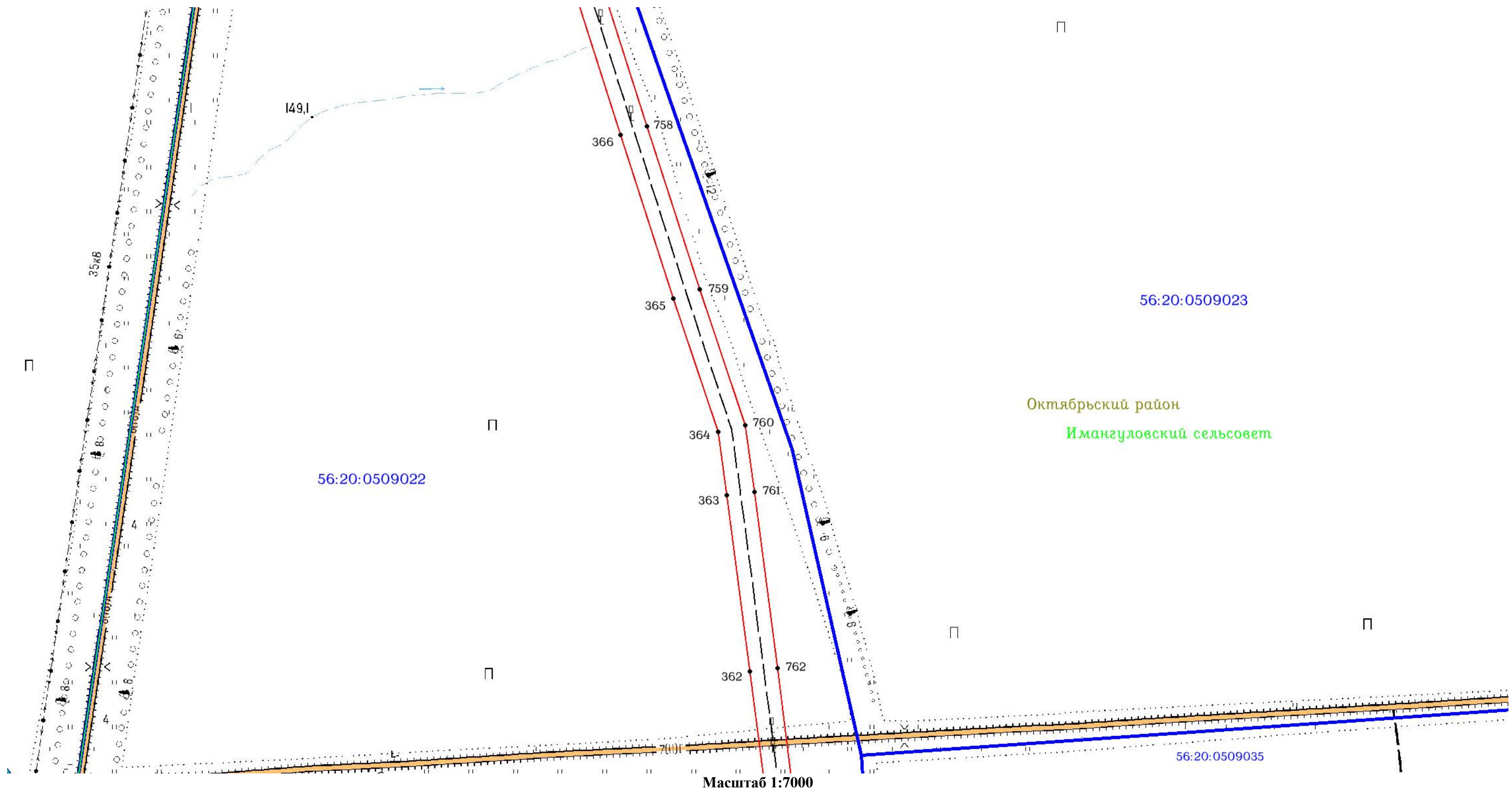
Используемые условные знаки и обозначения: приведены на отдельной странице в конце раздела.

ОПИСАНИЕ МЕСТОПОЛОЖЕНИЯ ГРАНИЦ

Публичный сервитут для использования земель и (или) земельных участков в целях эксплуатации существующего трубопровода для продуктов переработки нефти и газа федерального значения: Линейное сооружение - конденсатопровод «Оренбург - Салават - Уфа 4-я нитка»
(наименование объекта, местоположение границ которого описано)

Схема границ публичного сервитута

Выносной лист №24

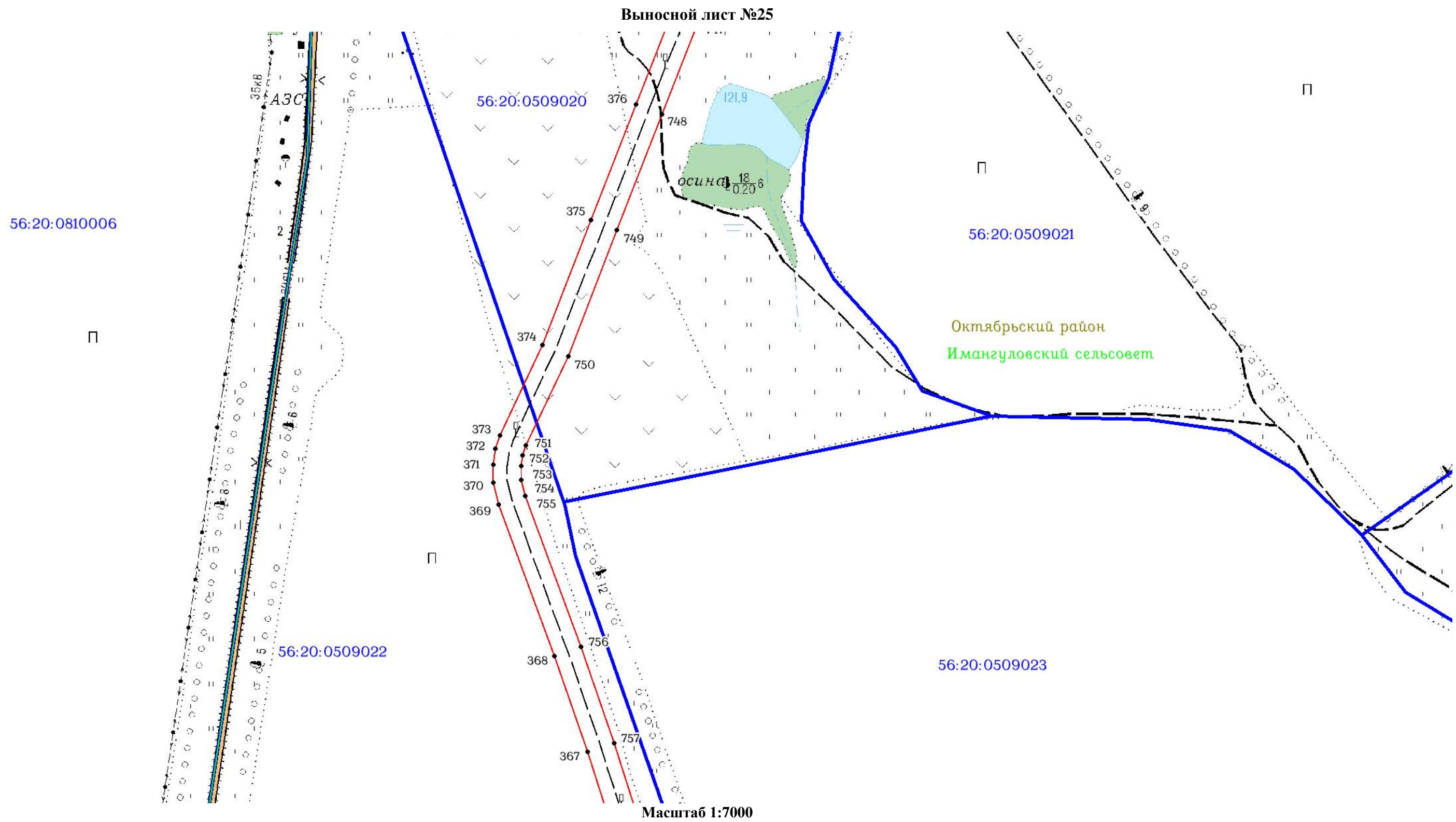


Используемые условные знаки и обозначения: приведены на отдельной странице в конце раздела.

ОПИСАНИЕ МЕСТОПОЛОЖЕНИЯ ГРАНИЦ

Публичный сервитут для использования земель и (или) земельных участков в целях эксплуатации существующего трубопровода для продуктов переработки нефти и газа федерального значения: Линейное сооружение - конденсатопровод «Оренбург - Салават - Уфа 4-я нитка»
(наименование объекта, местоположение границ которого описано)

Схема границ публичного сервитута



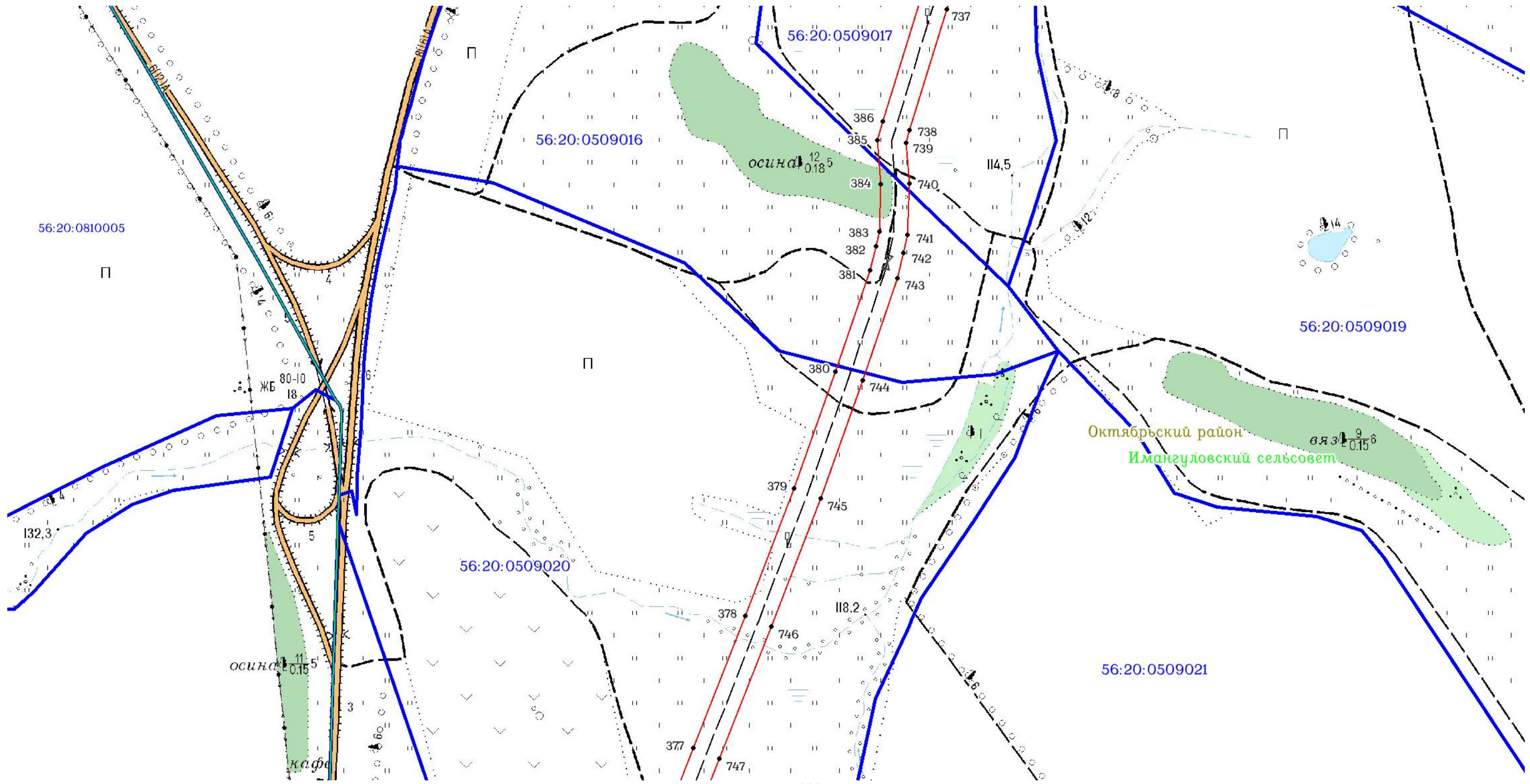
Используемые условные знаки и обозначения: приведены на отдельной странице в конце раздела.

ОПИСАНИЕ МЕСТОПОЛОЖЕНИЯ ГРАНИЦ

Публичный сервитут для использования земель и (или) земельных участков в целях эксплуатации существующего трубопровода для продуктов переработки нефти и газа федерального значения: Линейное сооружение - конденсатопровод «Оренбург - Салават - Уфа 4-я нитка»
(наименование объекта, местоположение границ которого описано)

Схема границ публичного сервитута

Выносной лист №26



Масштаб 1:7000

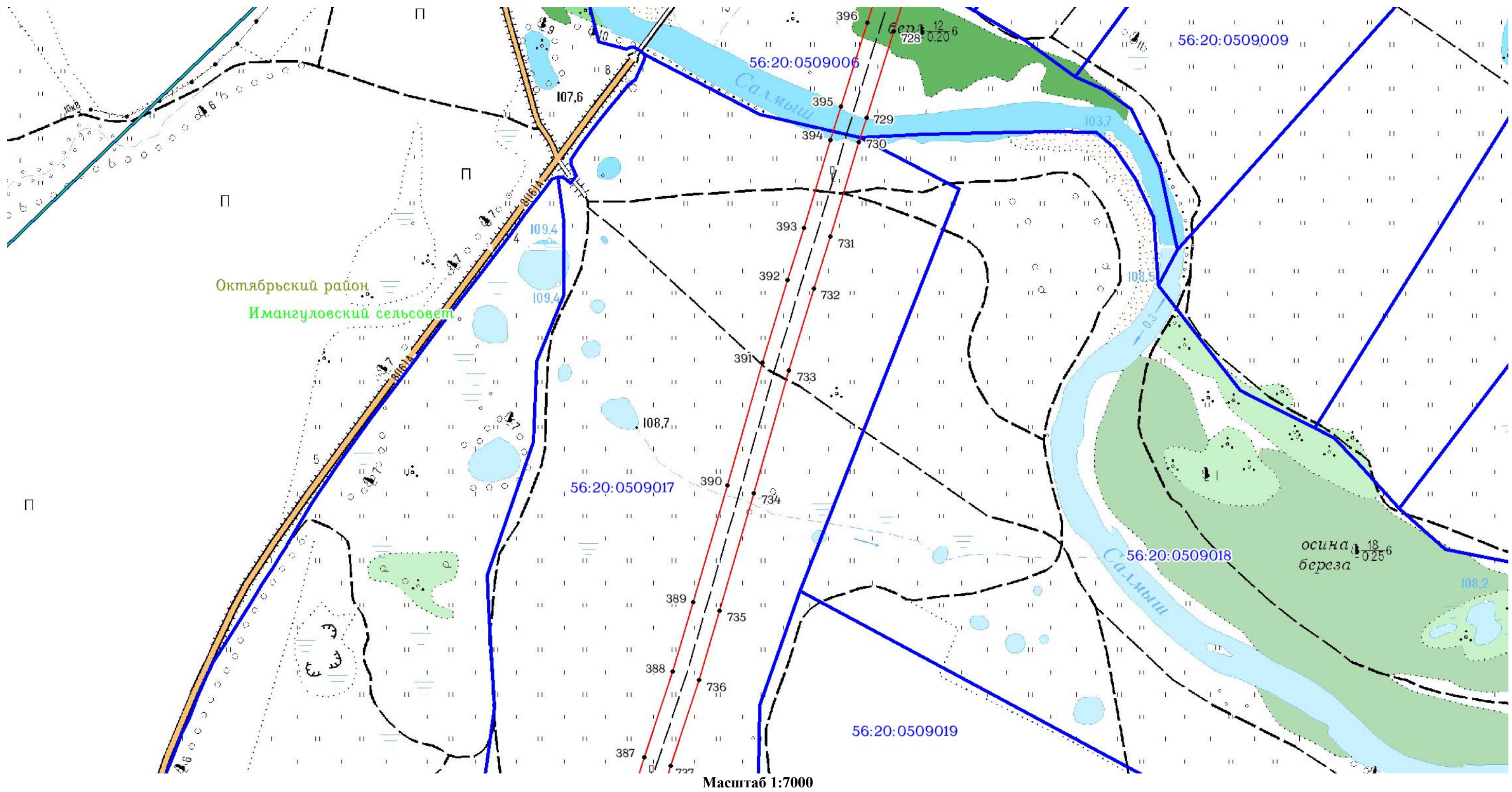
Используемые условные знаки и обозначения: приведены на отдельной странице в конце раздела.

ОПИСАНИЕ МЕСТОПОЛОЖЕНИЯ ГРАНИЦ

Публичный сервитут для использования земель и (или) земельных участков в целях эксплуатации существующего трубопровода для продуктов переработки нефти и газа федерального значения: Линейное сооружение - конденсатопровод «Оренбург - Салават - Уфа 4-я нитка»
(наименование объекта, местоположение границ которого описано)

Схема границ публичного сервитута

Выносной лист №27



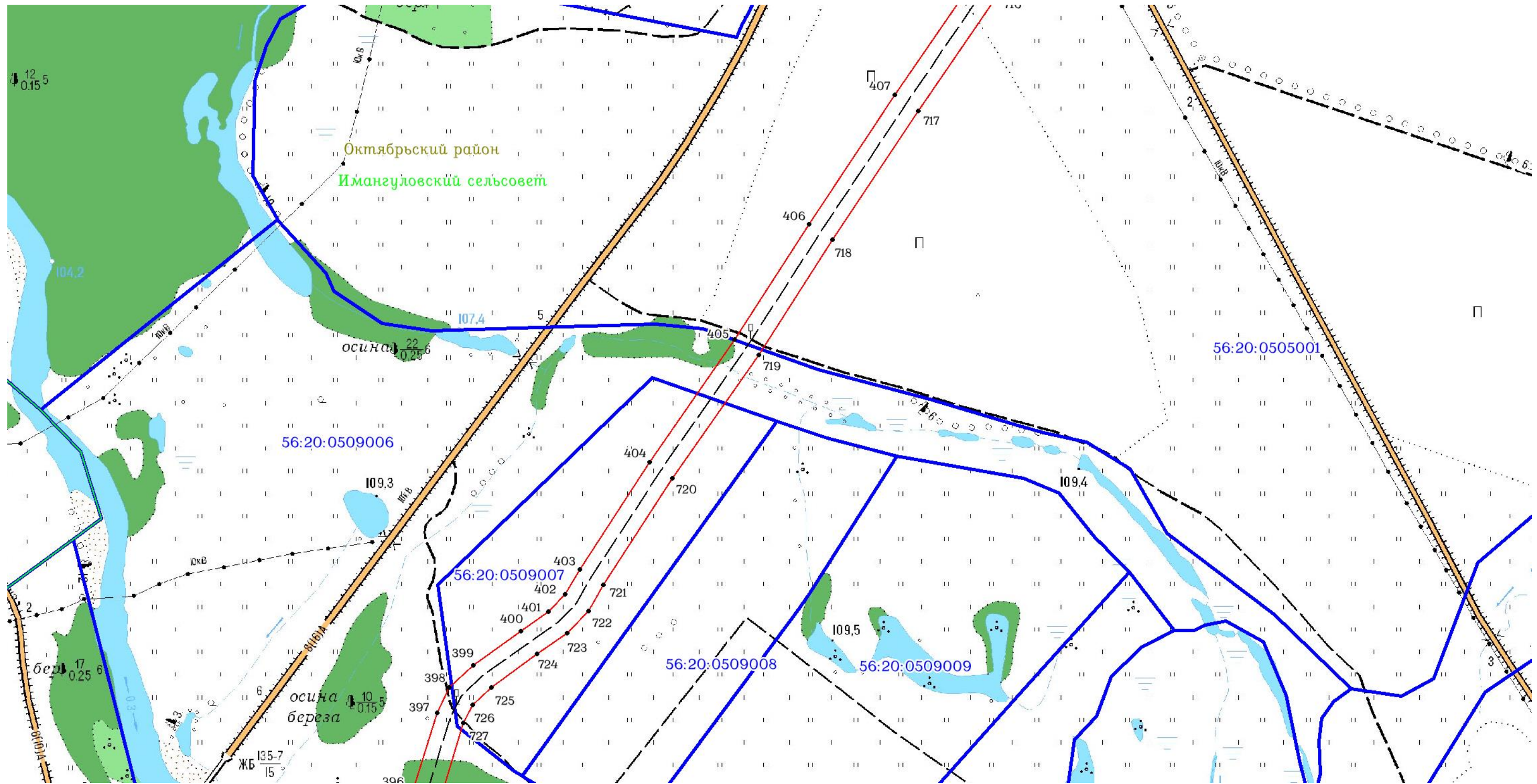
Используемые условные знаки и обозначения: приведены на отдельной странице в конце раздела.

ОПИСАНИЕ МЕСТОПОЛОЖЕНИЯ ГРАНИЦ

Публичный сервитут для использования земель и (или) земельных участков в целях эксплуатации существующего трубопровода для продуктов переработки нефти и газа федерального значения: Линейное сооружение - конденсатопровод «Оренбург - Салават - Уфа 4-я нитка»
(наименование объекта, местоположение границ которого описано)

Схема границ публичного сервитута

Выносной лист №28



Масштаб 1:7000

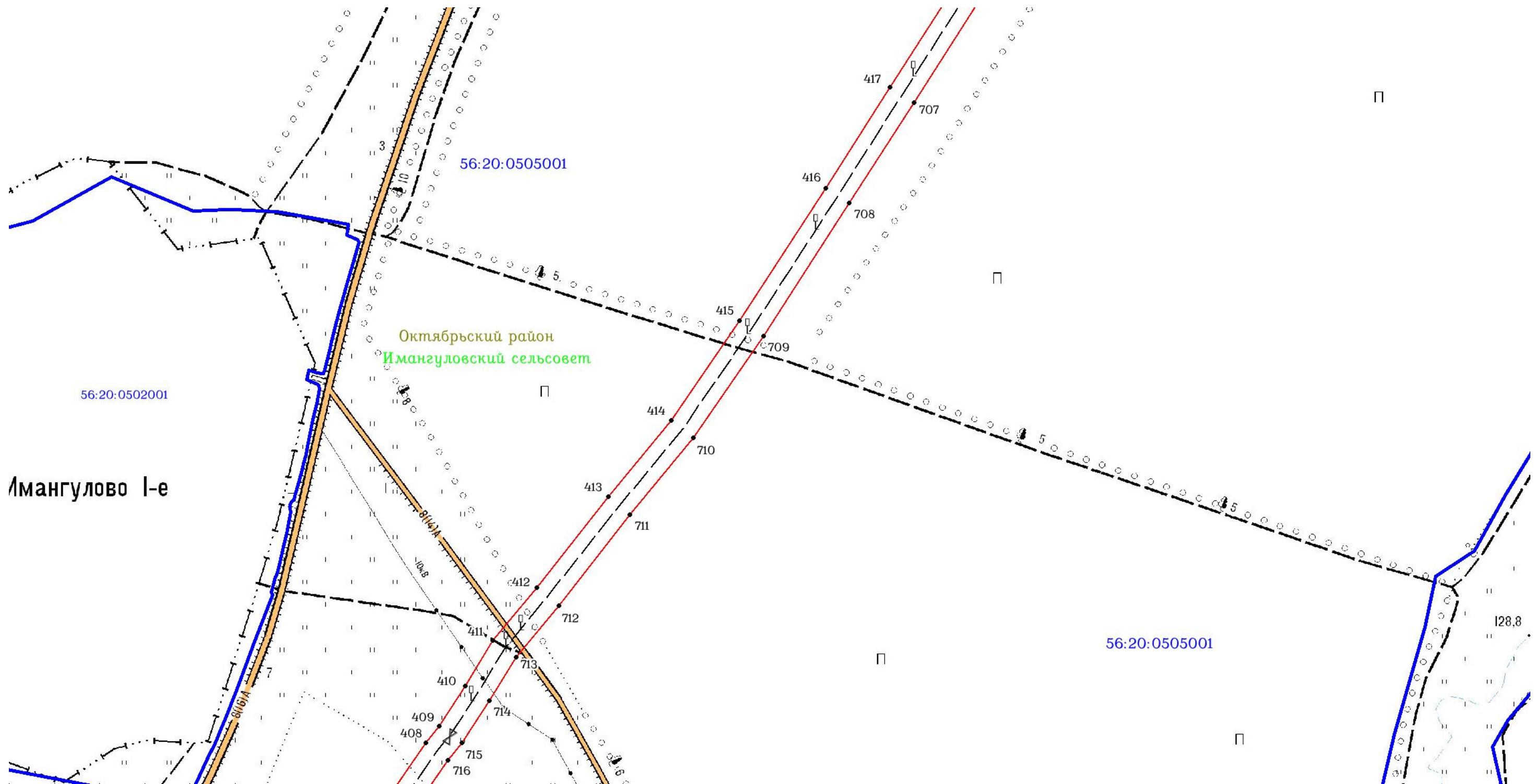
Используемые условные знаки и обозначения: приведены на отдельной странице в конце раздела.

ОПИСАНИЕ МЕСТОПОЛОЖЕНИЯ ГРАНИЦ

Публичный сервитут для использования земель и (или) земельных участков в целях эксплуатации существующего трубопровода для продуктов переработки нефти и газа федерального значения: Линейное сооружение - конденсатопровод «Оренбург - Салават - Уфа 4-я нитка»
(наименование объекта, местоположение границ которого описано)

Схема границ публичного сервитута

Выносной лист №29



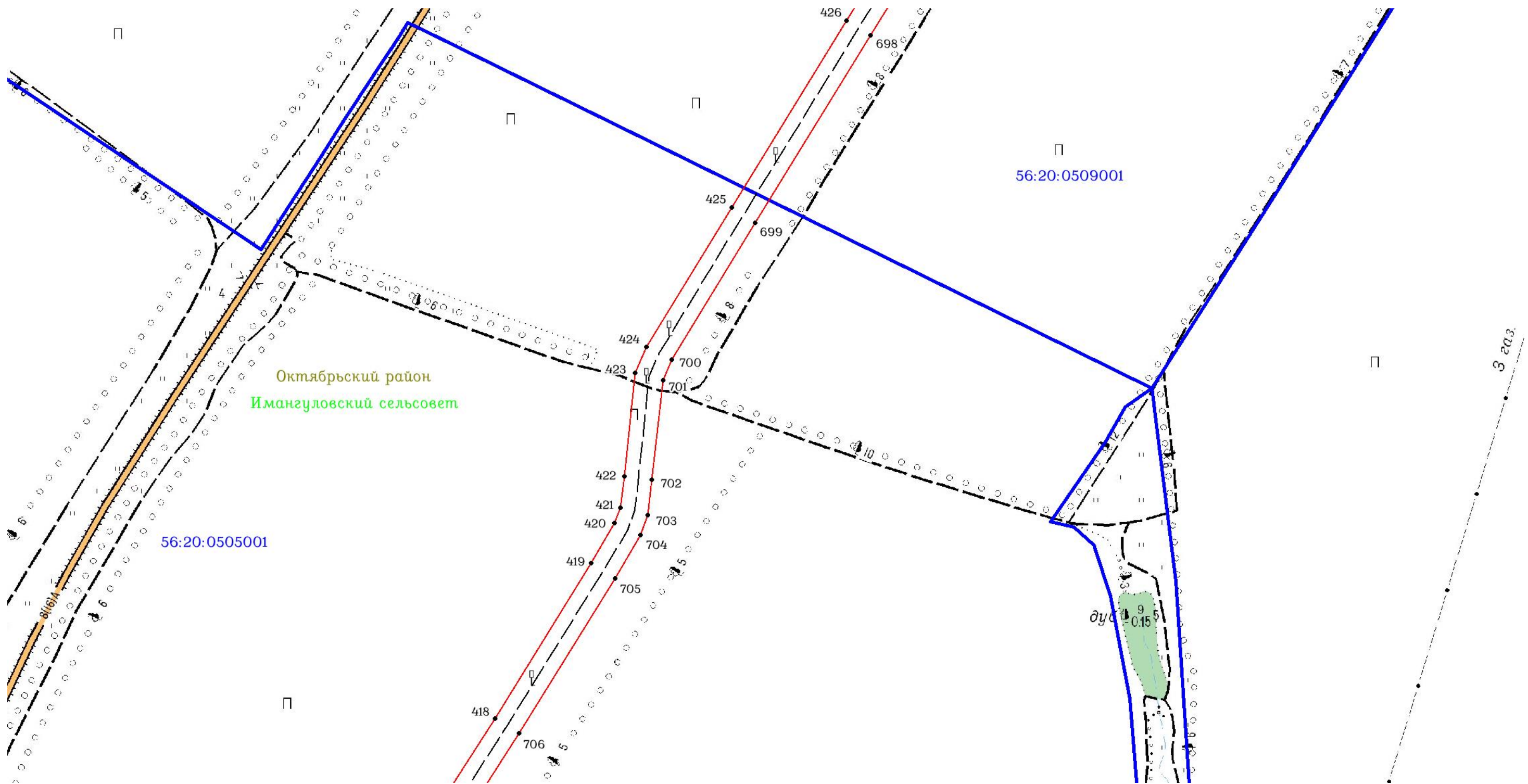
Используемые условные знаки и обозначения: приведены на отдельной странице в конце раздела.

ОПИСАНИЕ МЕСТОПОЛОЖЕНИЯ ГРАНИЦ

Публичный сервитут для использования земель и (или) земельных участков в целях эксплуатации существующего трубопровода для продуктов переработки нефти и газа федерального значения: Линейное сооружение - конденсатопровод «Оренбург - Салават - Уфа 4-я нитка»
(наименование объекта, местоположение границ которого описано)

Схема границ публичного сервитута

Выносной лист №30



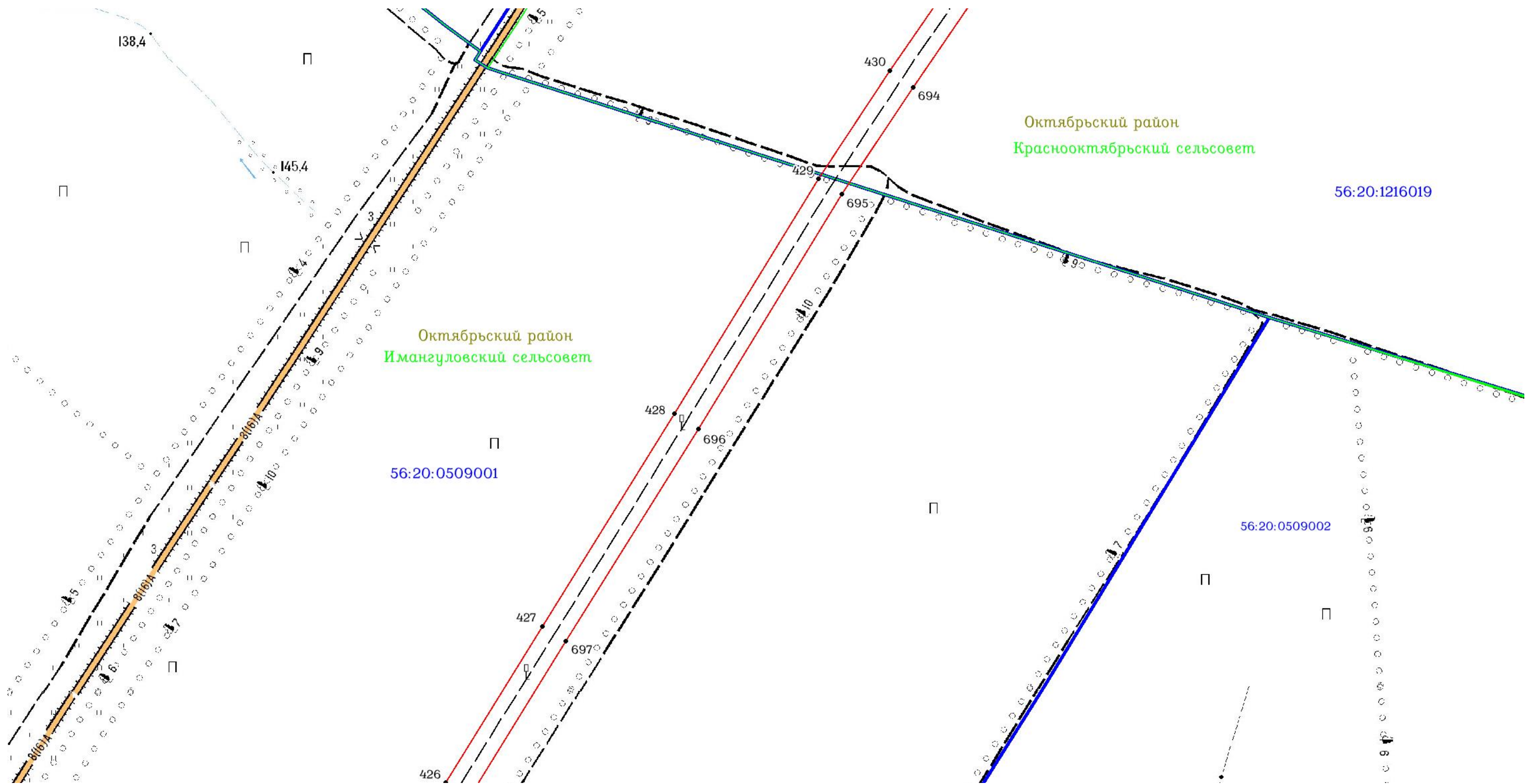
Используемые условные знаки и обозначения: приведены на отдельной странице в конце раздела.

ОПИСАНИЕ МЕСТОПОЛОЖЕНИЯ ГРАНИЦ

Публичный сервитут для использования земель и (или) земельных участков в целях эксплуатации существующего трубопровода для продуктов переработки нефти и газа федерального значения: Линейное сооружение - конденсатопровод «Оренбург - Салават - Уфа 4-я нитка»
(наименование объекта, местоположение границ которого описано)

Схема границ публичного сервитута

Выносной лист №31



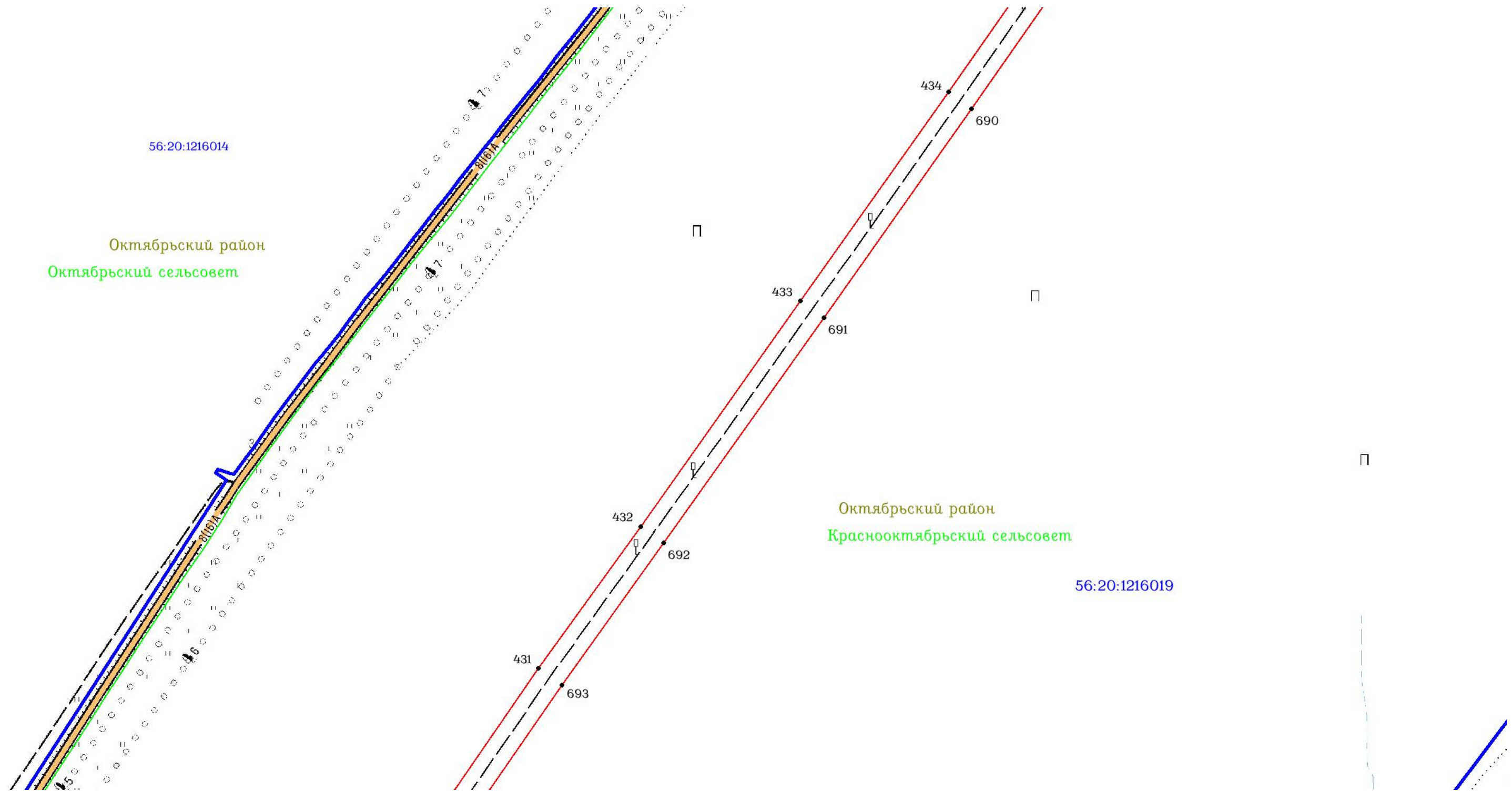
Используемые условные знаки и обозначения: приведены на отдельной странице в конце раздела.

ОПИСАНИЕ МЕСТОПОЛОЖЕНИЯ ГРАНИЦ

Публичный сервитут для использования земель и (или) земельных участков в целях эксплуатации существующего трубопровода для продуктов переработки нефти и газа федерального значения: Линейное сооружение - конденсатопровод «Оренбург - Салават - Уфа 4-я нитка»
(наименование объекта, местоположение границ которого описано)

Схема границ публичного сервитута

Выносной лист №32



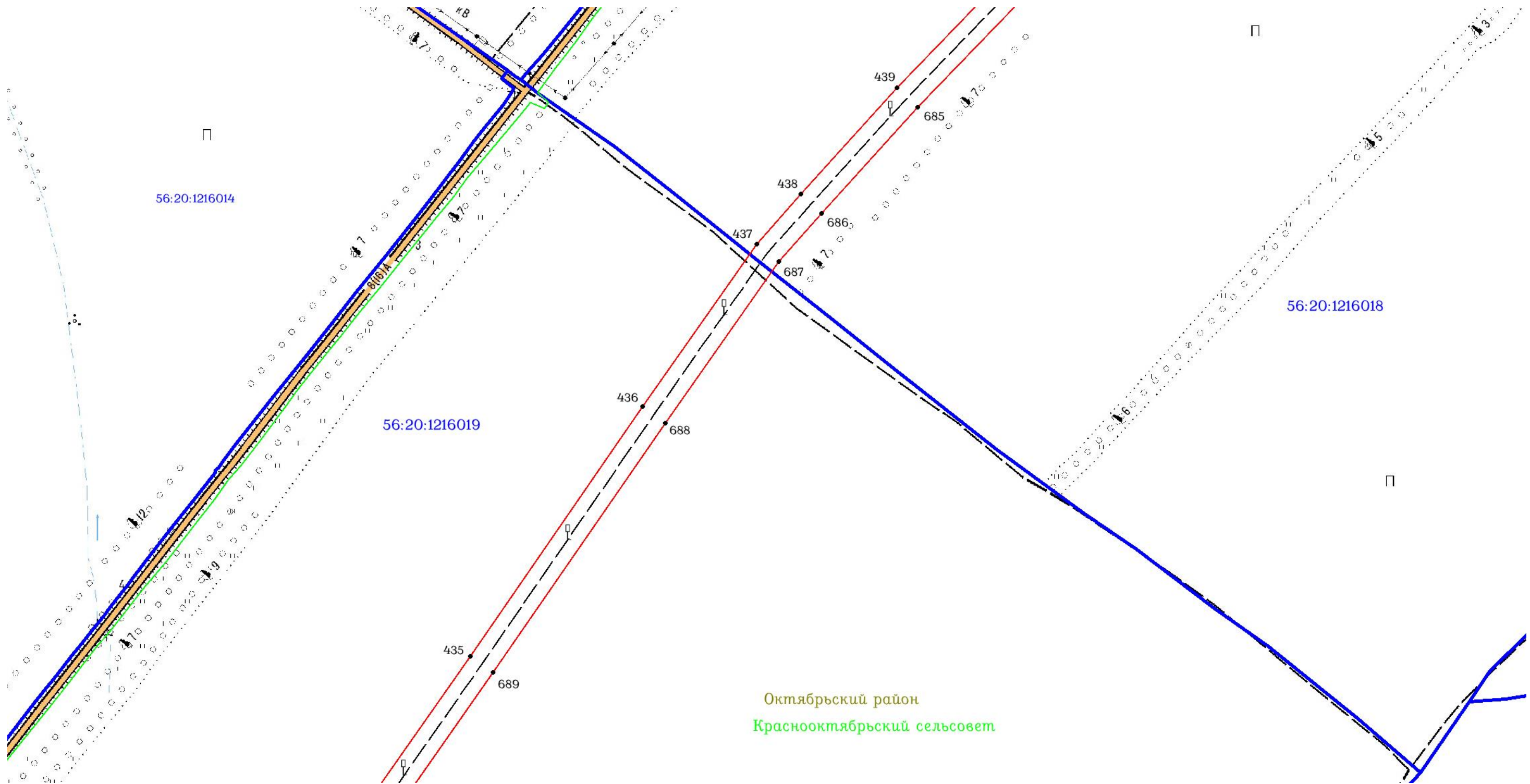
Используемые условные знаки и обозначения: приведены на отдельной странице в конце раздела.

ОПИСАНИЕ МЕСТОПОЛОЖЕНИЯ ГРАНИЦ

Публичный сервитут для использования земель и (или) земельных участков в целях эксплуатации существующего трубопровода для продуктов переработки нефти и газа федерального значения: Линейное сооружение - конденсатопровод «Оренбург - Салават - Уфа 4-я нитка»
(наименование объекта, местоположение границ которого описано)

Схема границ публичного сервитута

Выносной лист №33



Масштаб 1:7000

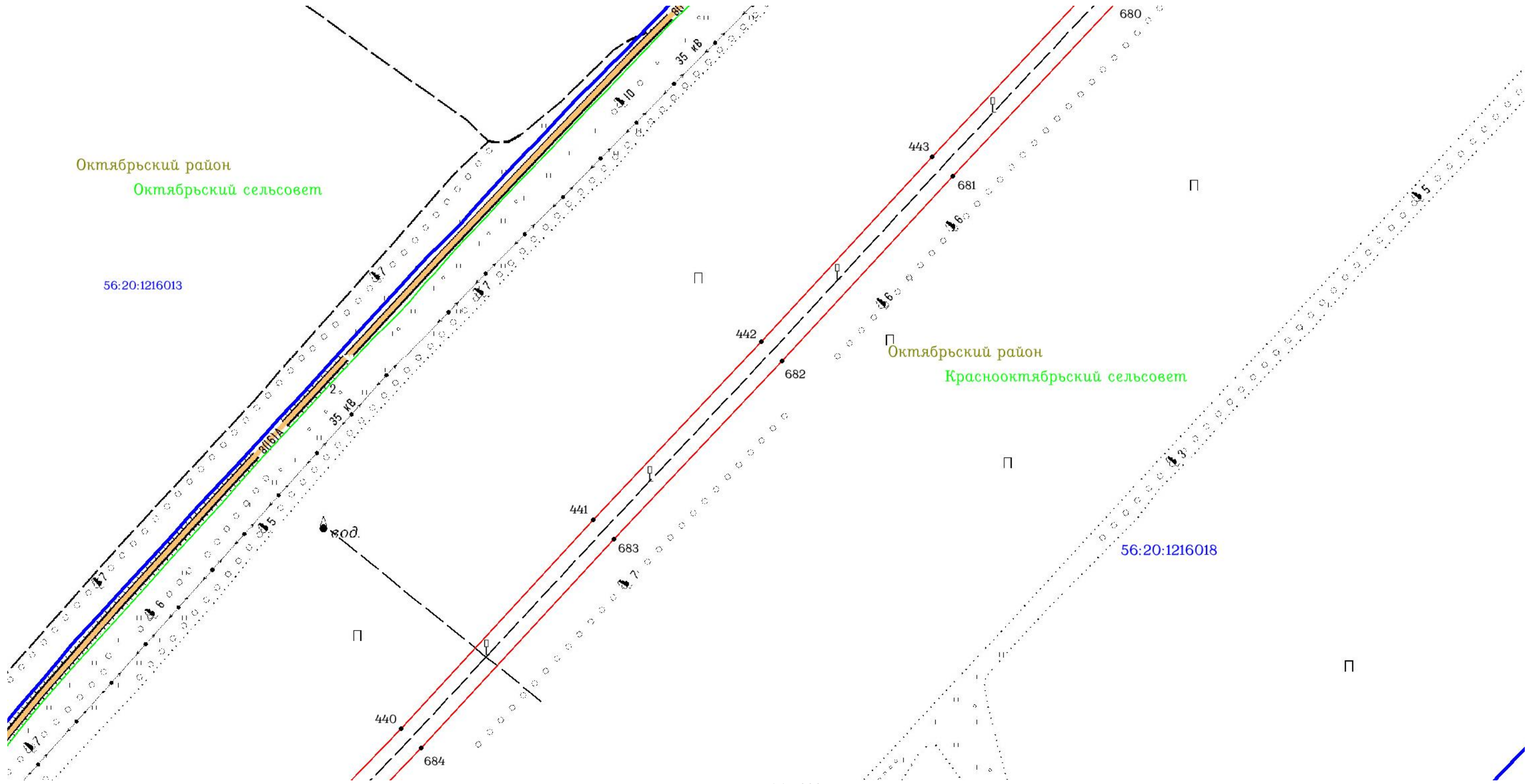
Используемые условные знаки и обозначения: приведены на отдельной странице в конце раздела.

ОПИСАНИЕ МЕСТОПОЛОЖЕНИЯ ГРАНИЦ

Публичный сервитут для использования земель и (или) земельных участков в целях эксплуатации существующего трубопровода для продуктов переработки нефти и газа федерального значения: Линейное сооружение - конденсатопровод «Оренбург - Салават - Уфа 4-я нитка»
(наименование объекта, местоположение границ которого описано)

Схема границ публичного сервитута

Выносной лист №34



Масштаб 1:7000

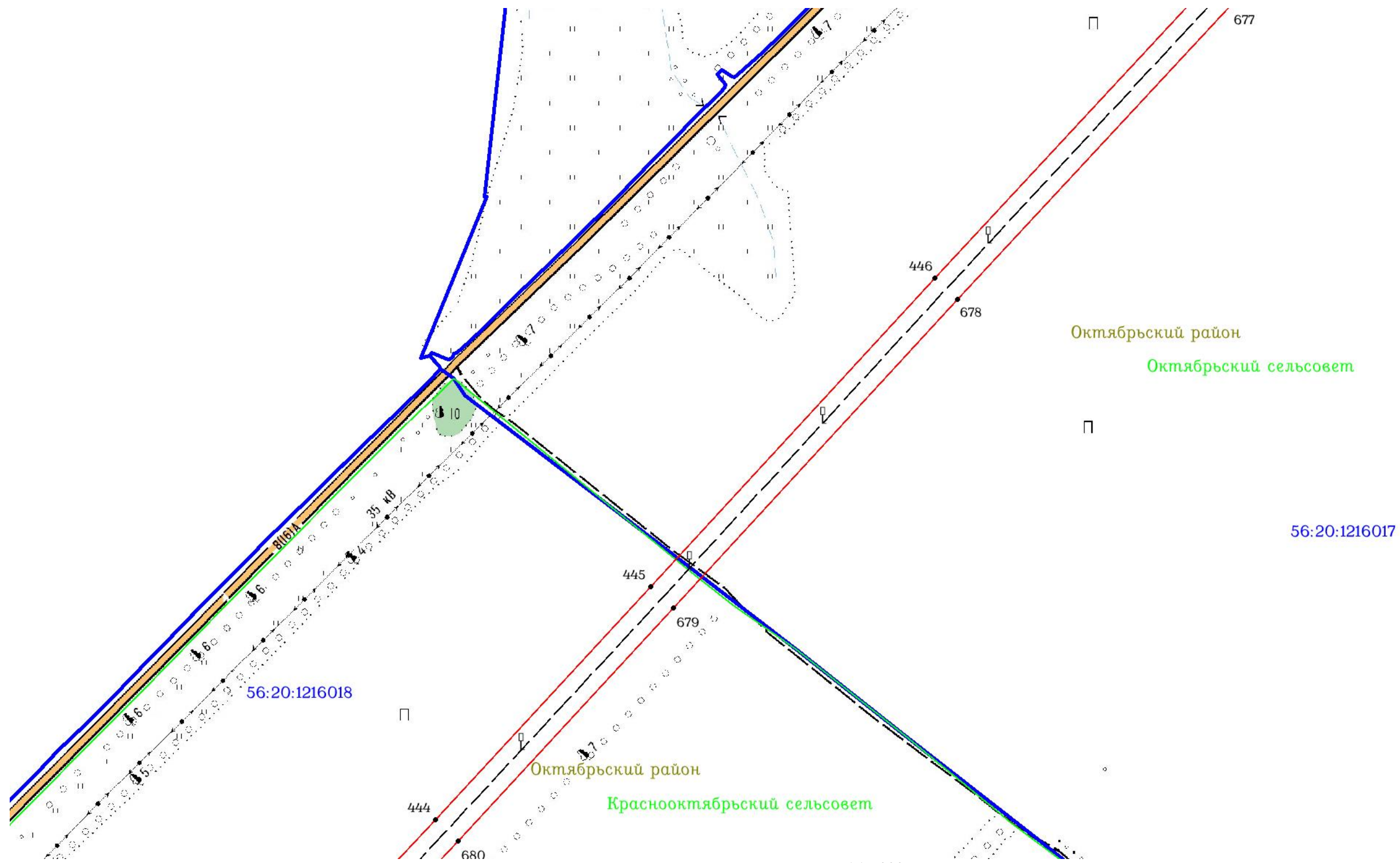
Используемые условные знаки и обозначения: приведены на отдельной странице в конце раздела.

ОПИСАНИЕ МЕСТОПОЛОЖЕНИЯ ГРАНИЦ

Публичный сервитут для использования земель и (или) земельных участков в целях эксплуатации существующего трубопровода для продуктов переработки нефти и газа федерального значения: Линейное сооружение - конденсатопровод «Оренбург - Салават - Уфа 4-я нитка»
(наименование объекта, местоположение границ которого описано)

Схема границ публичного сервитута

Выносной лист №35



Используемые условные знаки и обозначения: приведены на отдельной странице в конце раздела.

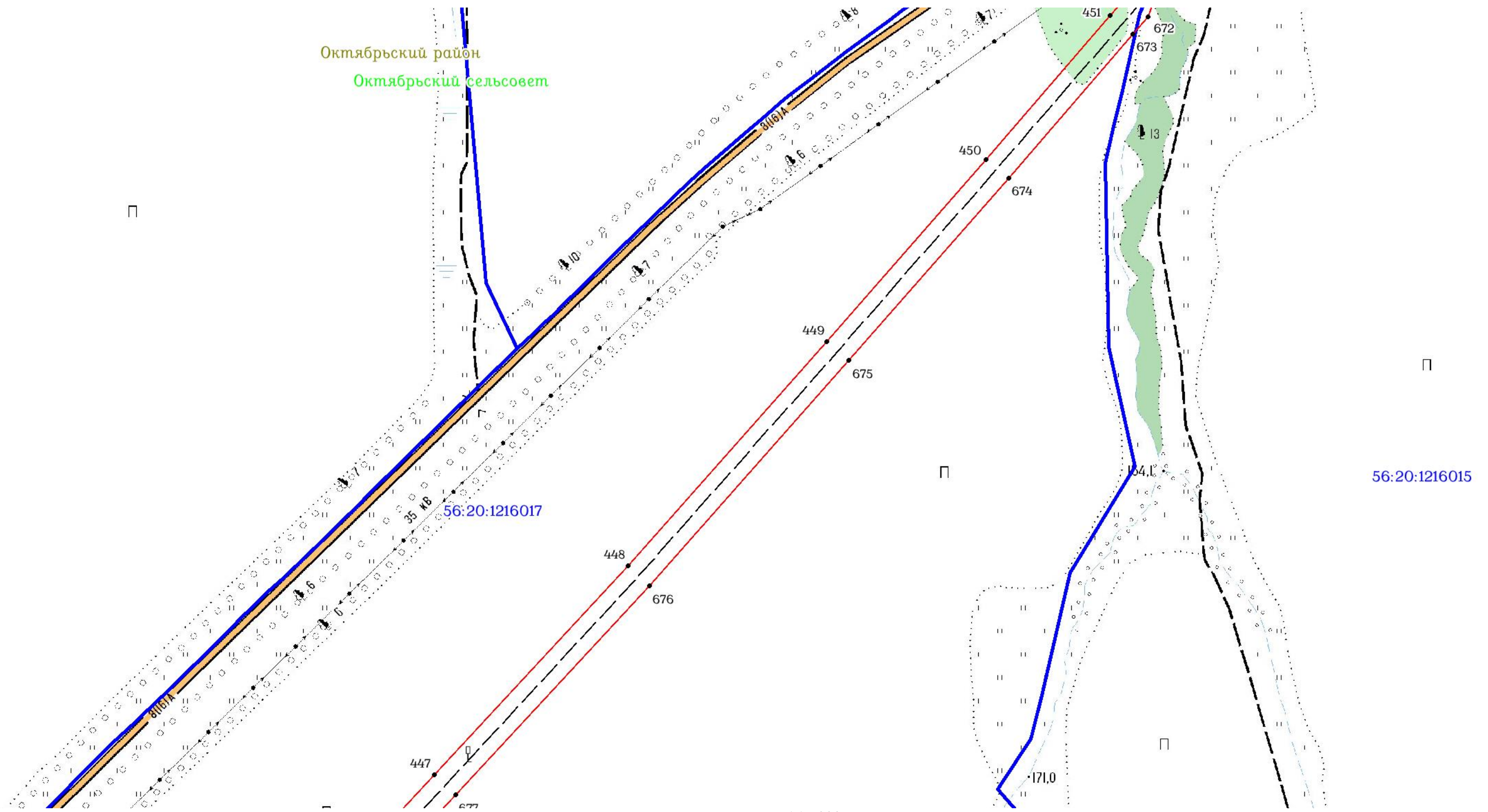
ОПИСАНИЕ МЕСТОПОЛОЖЕНИЯ ГРАНИЦ

Публичный сервитут для использования земель и (или) земельных участков в целях эксплуатации существующего трубопровода для продуктов переработки нефти и газа федерального значения: Линейное сооружение - конденсатопровод «Оренбург - Салават - Уфа 4-я нитка»
(наименование объекта, местоположение границ которого описано)

Схема границ публичного сервитута

Выносной лист №36

Октябрьский район
Октябрьский сельсовет



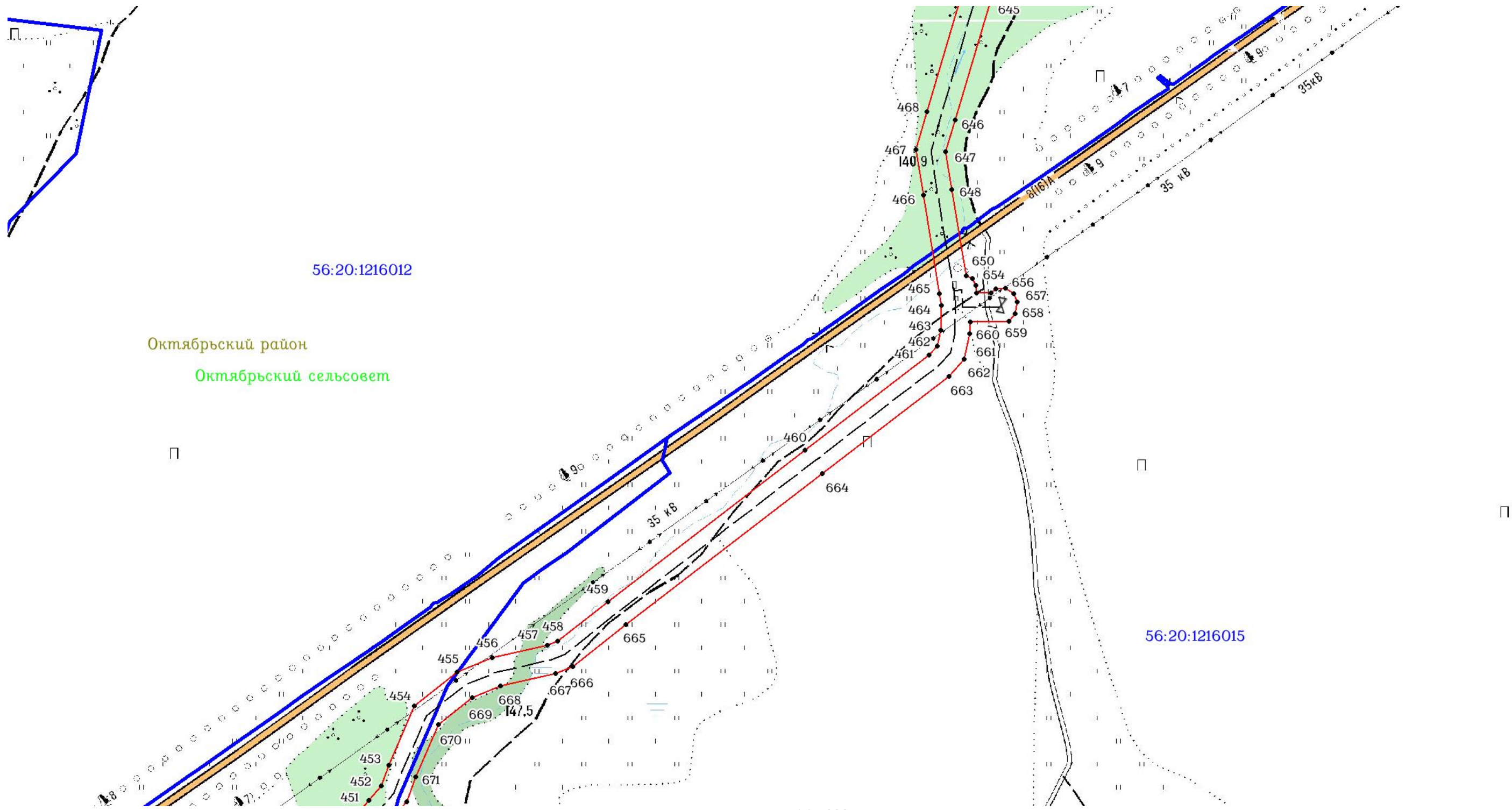
Используемые условные знаки и обозначения: приведены на отдельной странице в конце раздела.

ОПИСАНИЕ МЕСТОПОЛОЖЕНИЯ ГРАНИЦ

Публичный сервитут для использования земель и (или) земельных участков в целях эксплуатации существующего трубопровода для продуктов переработки нефти и газа федерального значения: Линейное сооружение - конденсатопровод «Оренбург - Салават - Уфа 4-я нитка»
(наименование объекта, местоположение границ которого описано)

Схема границ публичного сервитута

Выносной лист №37



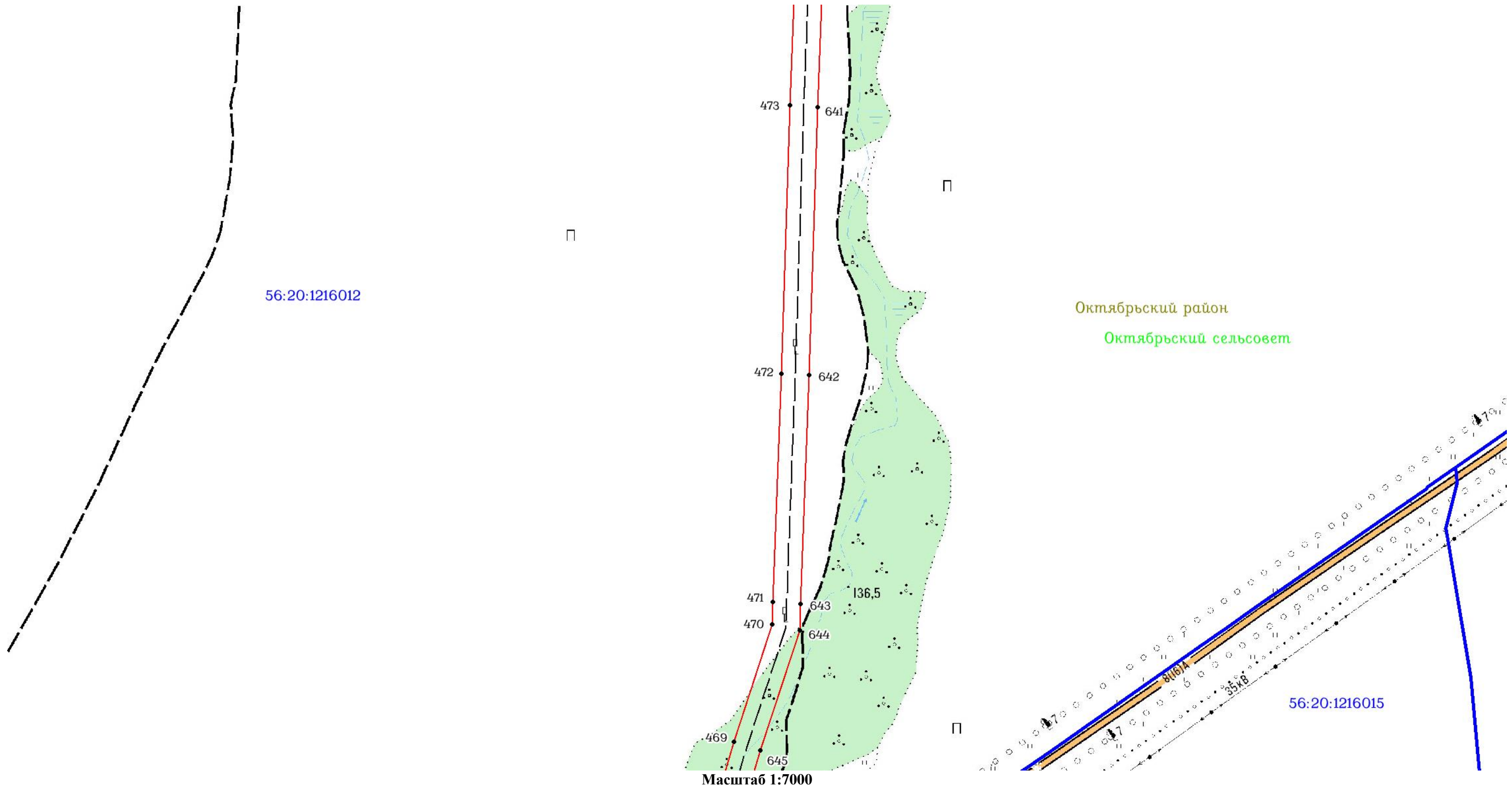
Используемые условные знаки и обозначения: приведены на отдельной странице в конце раздела.

ОПИСАНИЕ МЕСТОПОЛОЖЕНИЯ ГРАНИЦ

Публичный сервитут для использования земель и (или) земельных участков в целях эксплуатации существующего трубопровода для продуктов переработки нефти и газа федерального значения: Линейное сооружение - конденсатопровод «Оренбург - Салават - Уфа 4-я нитка»
(наименование объекта, местоположение границ которого описано)

Схема границ публичного сервитута

Выносной лист №38



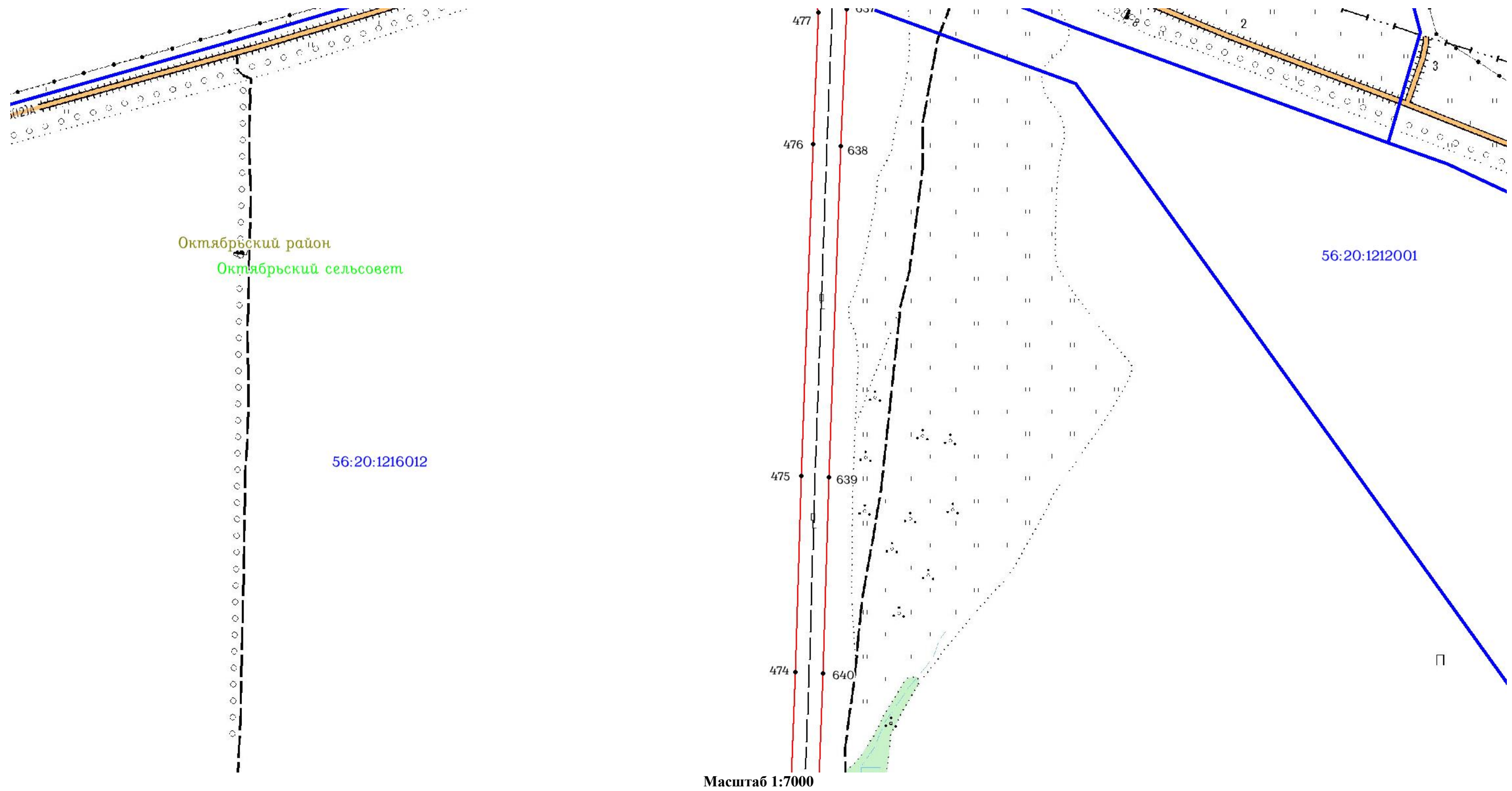
Используемые условные знаки и обозначения: приведены на отдельной странице в конце раздела.

ОПИСАНИЕ МЕСТОПОЛОЖЕНИЯ ГРАНИЦ

Публичный сервитут для использования земель и (или) земельных участков в целях эксплуатации существующего трубопровода для продуктов переработки нефти и газа федерального значения: Линейное сооружение - конденсатопровод «Оренбург - Салават - Уфа 4-я нитка»
(наименование объекта, местоположение границ которого описано)

Схема границ публичного сервитута

Выносной лист №39



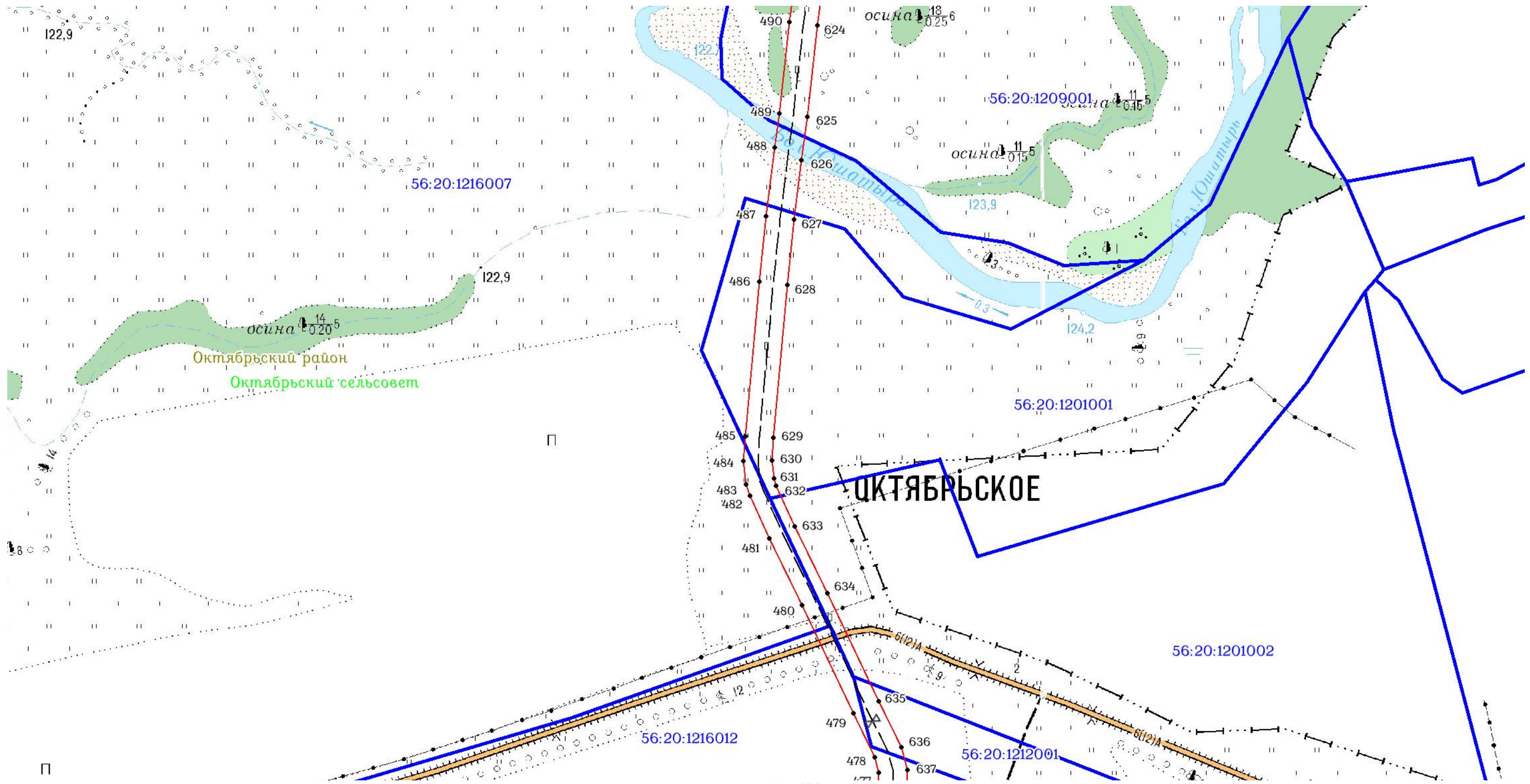
Используемые условные знаки и обозначения: приведены на отдельной странице в конце раздела.

ОПИСАНИЕ МЕСТОПОЛОЖЕНИЯ ГРАНИЦ

Публичный сервитут для использования земель и (или) земельных участков в целях эксплуатации существующего трубопровода для продуктов переработки нефти и газа федерального значения: Линейное сооружение - конденсатопровод «Оренбург - Салават - Уфа 4-я нитка»
(наименование объекта, местоположение границ которого описано)

Схема границ публичного сервитута

Выносной лист №40



Масштаб 1:7000

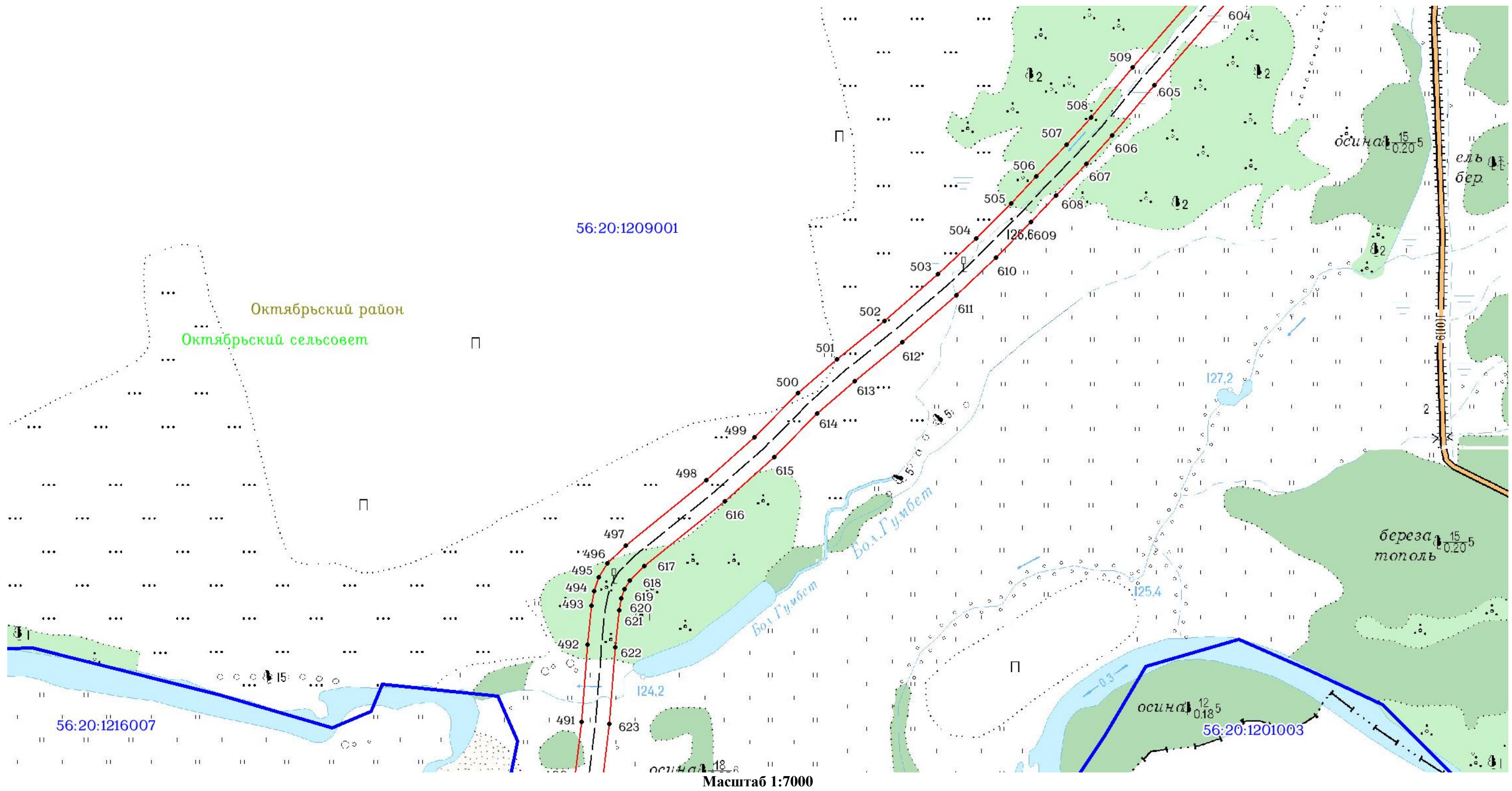
Используемые условные знаки и обозначения: приведены на отдельной странице в конце раздела.

ОПИСАНИЕ МЕСТОПОЛОЖЕНИЯ ГРАНИЦ

Публичный сервитут для использования земель и (или) земельных участков в целях эксплуатации существующего трубопровода для продуктов переработки нефти и газа федерального значения: Линейное сооружение - конденсатопровод «Оренбург - Салават - Уфа 4-я нитка»
(наименование объекта, местоположение границ которого описано)

Схема границ публичного сервитута

Выносной лист №41



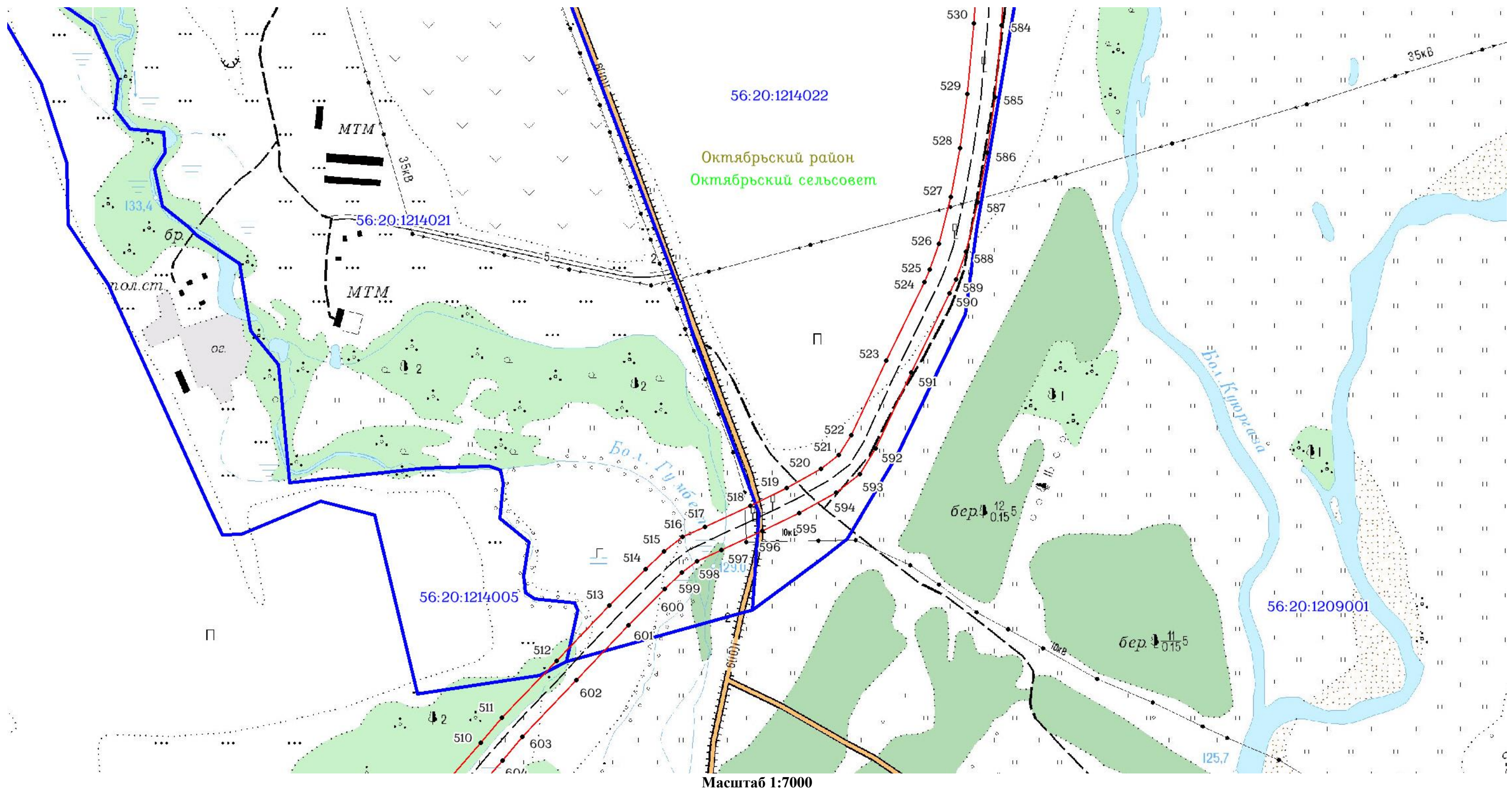
Используемые условные знаки и обозначения: приведены на отдельной странице в конце раздела.

ОПИСАНИЕ МЕСТОПОЛОЖЕНИЯ ГРАНИЦ

Публичный сервитут для использования земель и (или) земельных участков в целях эксплуатации существующего трубопровода для продуктов переработки нефти и газа федерального значения: Линейное сооружение - конденсатопровод «Оренбург - Салават - Уфа 4-я нитка»
(наименование объекта, местоположение границ которого описано)

Схема границ публичного сервитута

Выносной лист №42



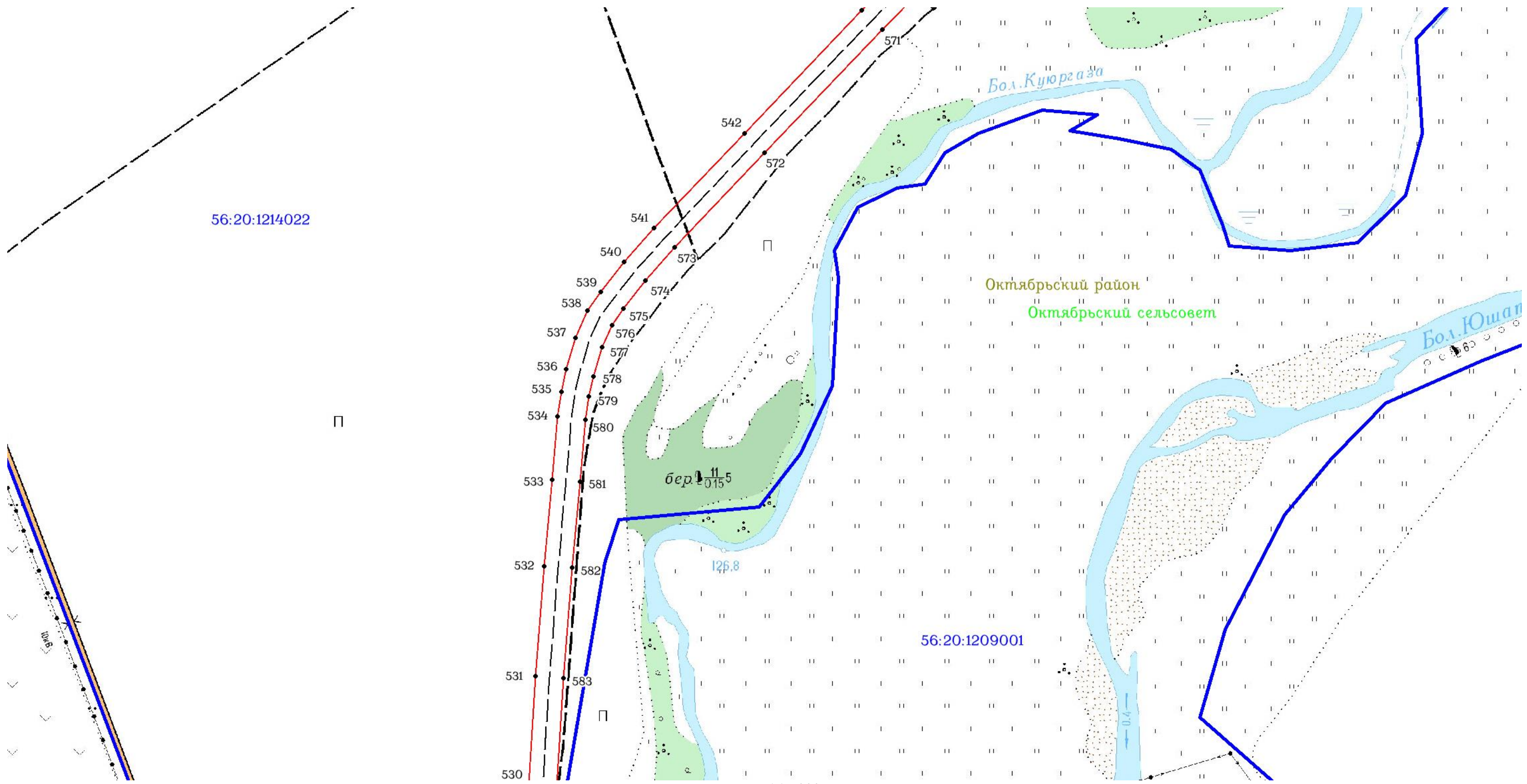
Используемые условные знаки и обозначения: приведены на отдельной странице в конце раздела.

ОПИСАНИЕ МЕСТОПОЛОЖЕНИЯ ГРАНИЦ

Публичный сервитут для использования земель и (или) земельных участков в целях эксплуатации существующего трубопровода для продуктов переработки нефти и газа федерального значения: Линейное сооружение - конденсатопровод «Оренбург - Салават - Уфа 4-я нитка»
(наименование объекта, местоположение границ которого описано)

Схема границ публичного сервитута

Выносной лист №43



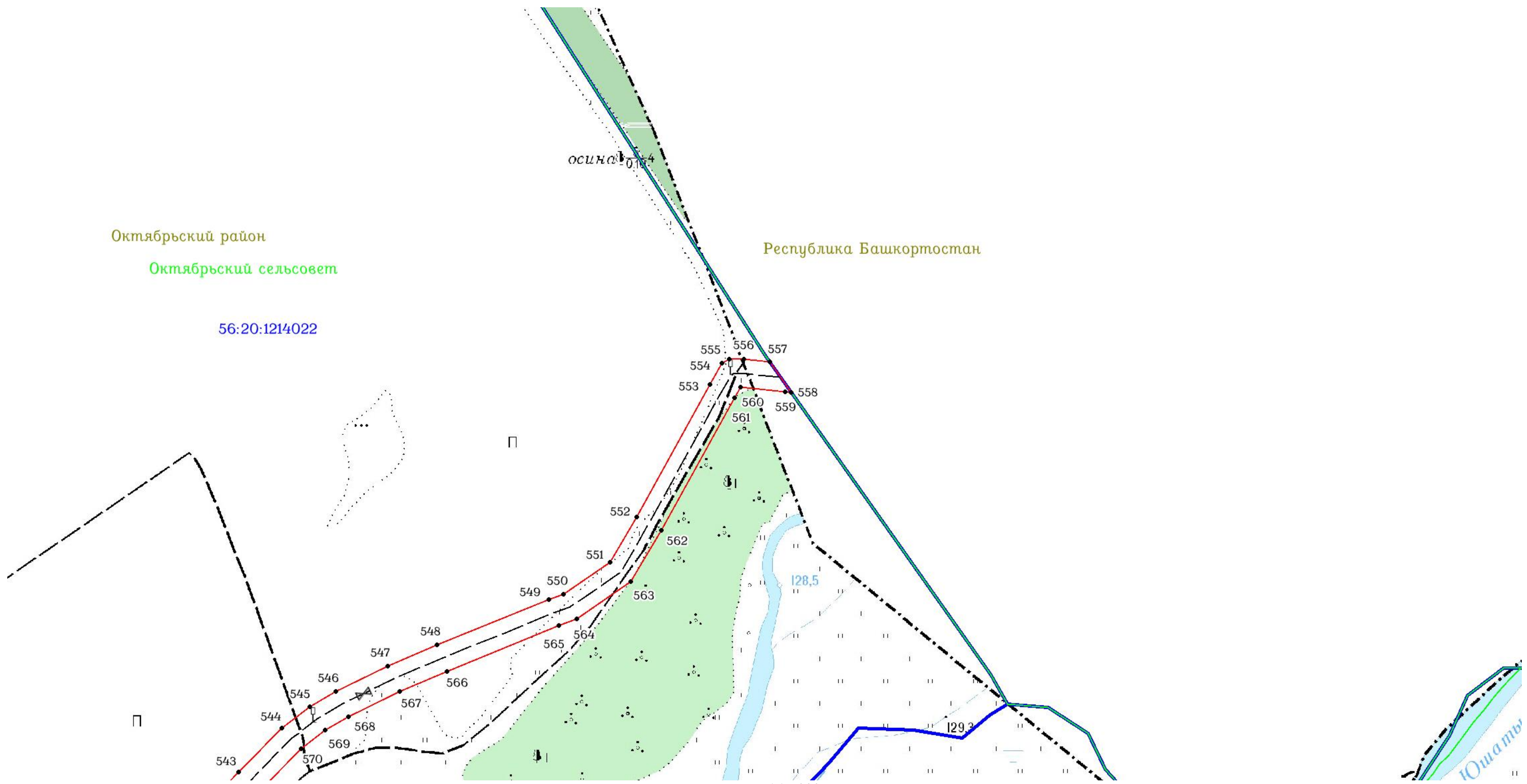
Используемые условные знаки и обозначения: приведены на отдельной странице в конце раздела.

ОПИСАНИЕ МЕСТОПОЛОЖЕНИЯ ГРАНИЦ

Публичный сервитут для использования земель и (или) земельных участков в целях эксплуатации существующего трубопровода для продуктов переработки нефти и газа федерального значения: Линейное сооружение - конденсатопровод «Оренбург - Салават - Уфа 4-я нитка»
(наименование объекта, местоположение границ которого описано)

Схема границ публичного сервитута

Выносной лист №44




Используемые условные знаки и обозначения: приведены на отдельной странице в конце раздела.

ОПИСАНИЕ МЕСТОПОЛОЖЕНИЯ ГРАНИЦ

Публичный сервитут для использования земель и (или) земельных участков в целях эксплуатации существующего трубопровода для продуктов переработки нефти и газа федерального значения: Линейное сооружение - конденсатопровод «Оренбург - Салават - Уфа 4-я нитка»
(наименование объекта, местоположение границ которого описано)


Схема границ публичного сервитута

Основной лист



Масштаб 1: 306 900

Используемые условные знаки и обозначения:

 – область выносного листа,

23 – номер выносного листа.

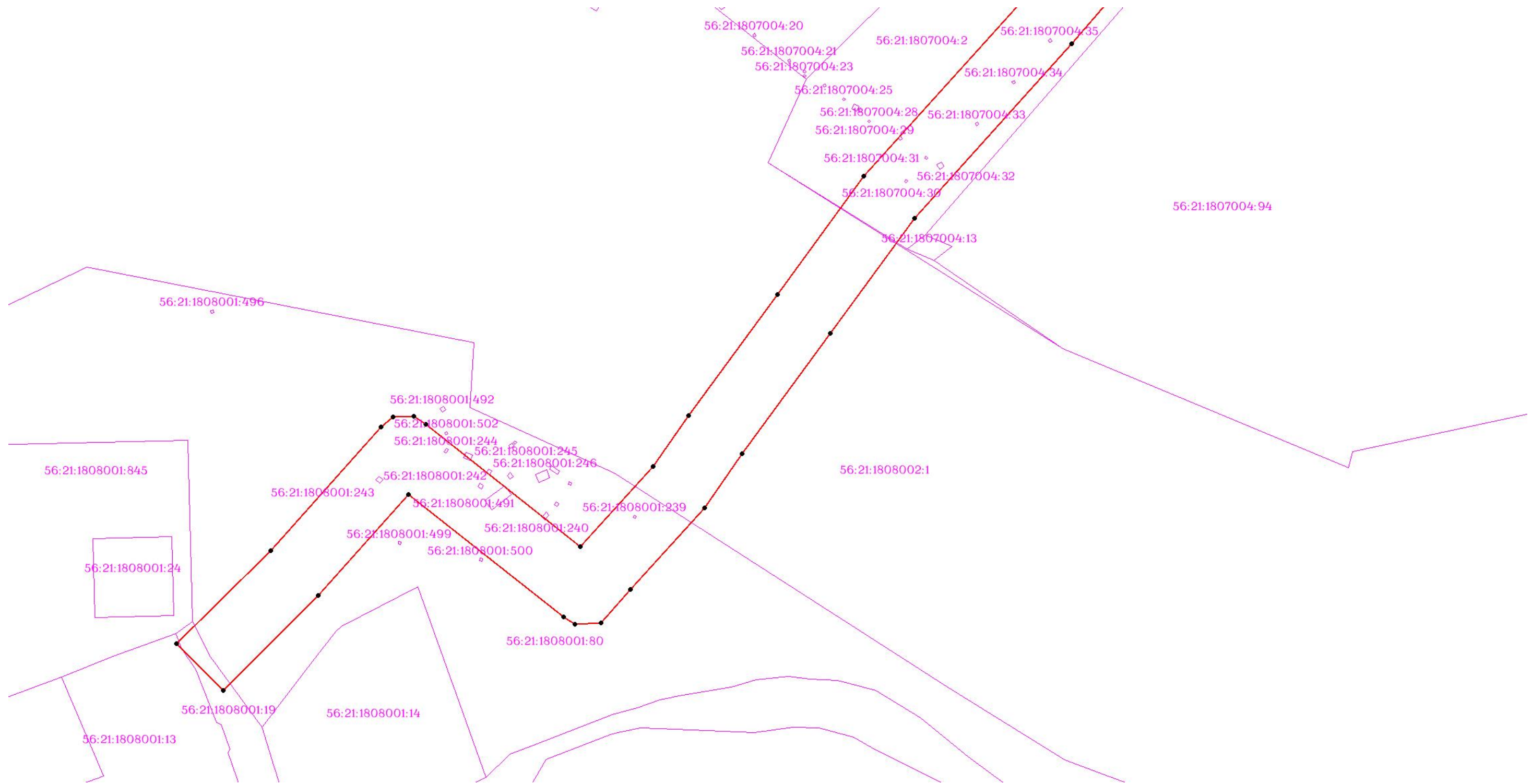
Остальные используемые условные знаки и обозначения: приведены на отдельной странице в конце раздела.

ОПИСАНИЕ МЕСТОПОЛОЖЕНИЯ ГРАНИЦ

Публичный сервитут для использования земель и (или) земельных участков в целях эксплуатации существующего трубопровода для продуктов переработки нефти и газа федерального значения: Линейное сооружение - конденсатопровод «Оренбург - Салават - Уфа 4-я нитка»
(наименование объекта, местоположение границ которого описано)

Схема границ публичного сервитута

Выносной лист №1



Масштаб 1:3000

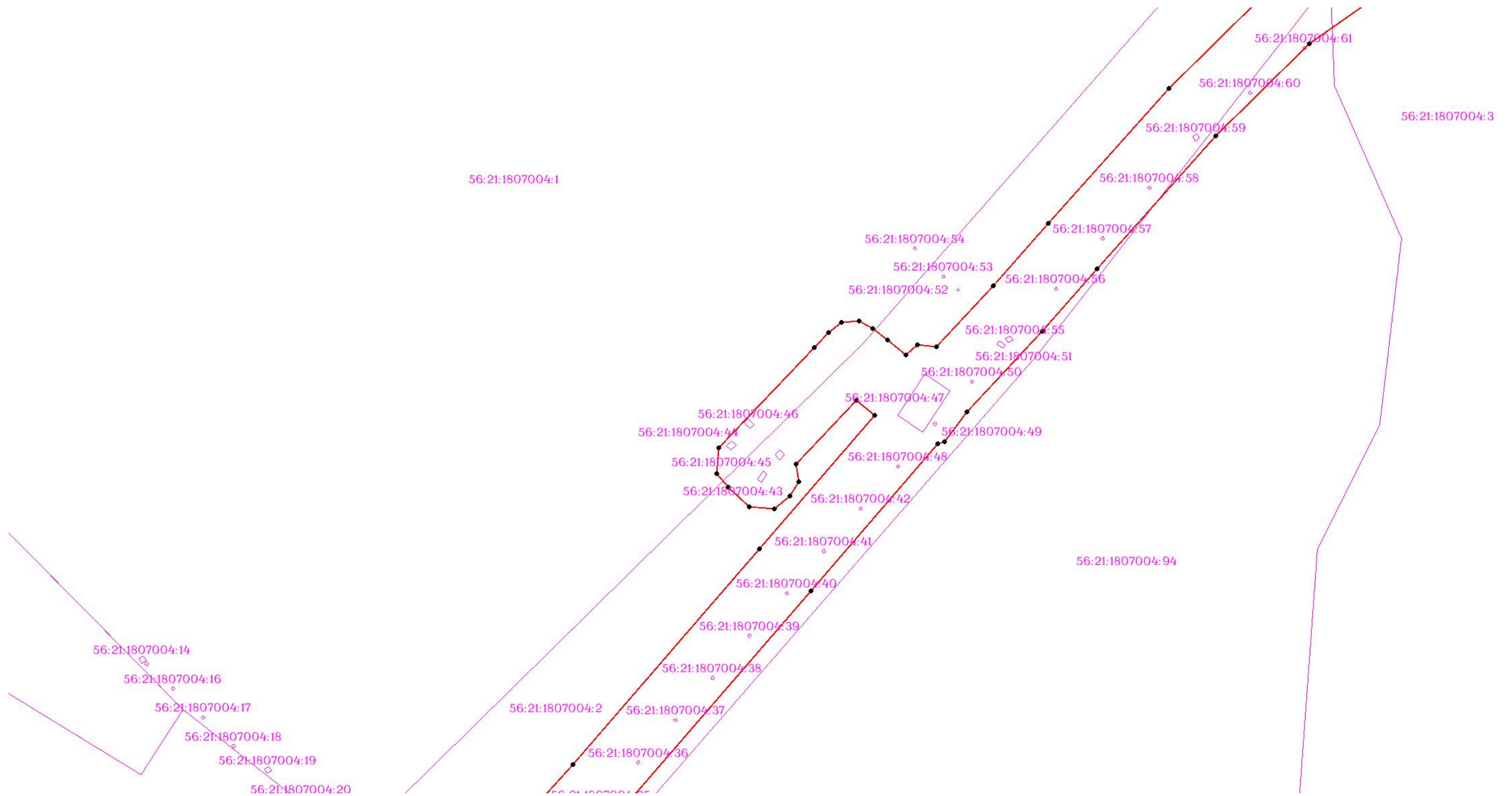
Используемые условные знаки и обозначения: приведены на отдельной странице в конце раздела.

ОПИСАНИЕ МЕСТОПОЛОЖЕНИЯ ГРАНИЦ

Публичный сервитут для использования земель и (или) земельных участков в целях эксплуатации существующего трубопровода для продуктов переработки нефти и газа федерального значения: Линейное сооружение - конденсатопровод «Оренбург - Салават - Уфа 4-я нитка»
(наименование объекта, местоположение границ которого описано)

Схема границ публичного сервитута

Выносной лист №2



Масштаб 1:3000

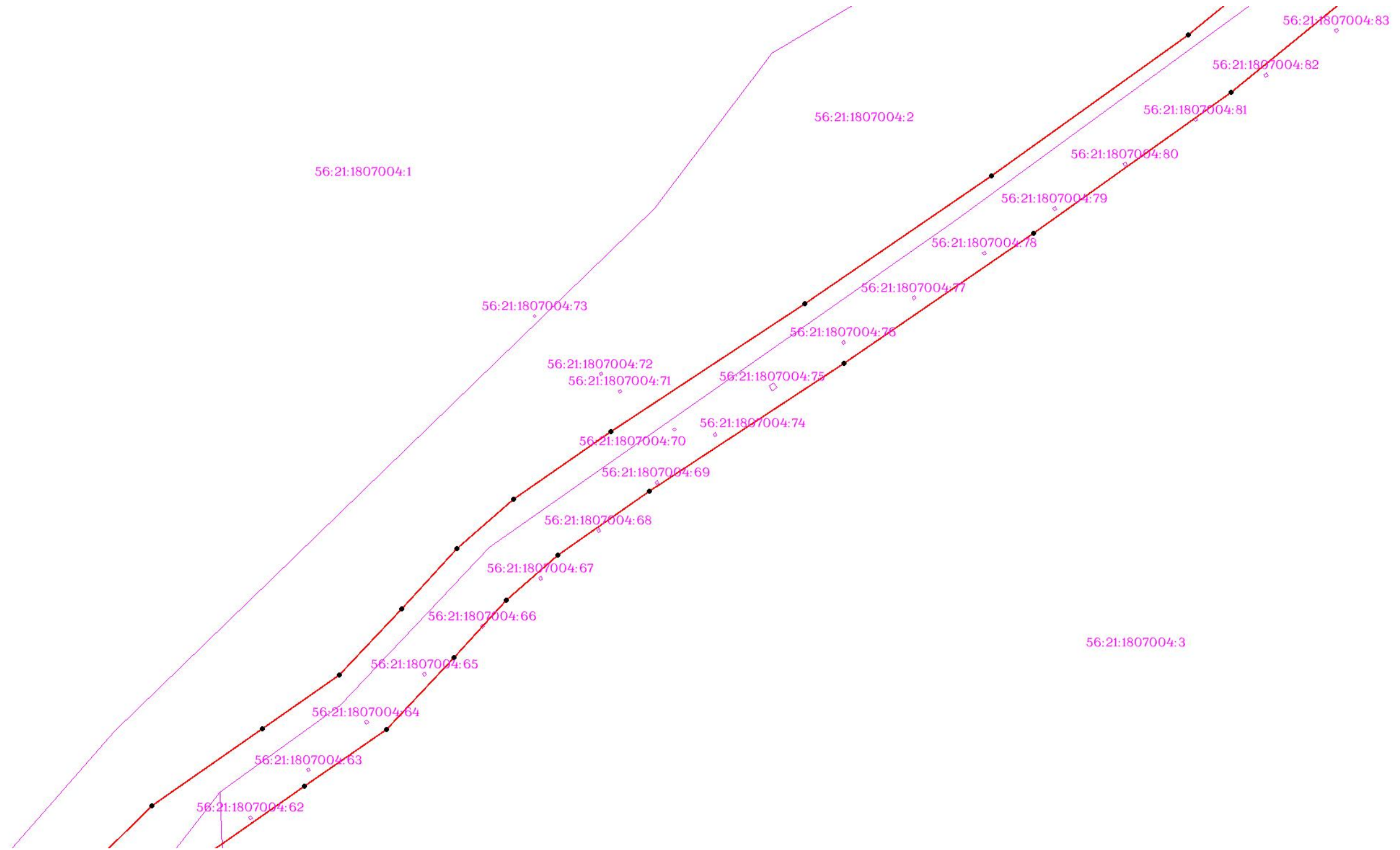
Используемые условные знаки и обозначения: приведены на отдельной странице в конце раздела.

ОПИСАНИЕ МЕСТОПОЛОЖЕНИЯ ГРАНИЦ

Публичный сервитут для использования земель и (или) земельных участков в целях эксплуатации существующего трубопровода для продуктов переработки нефти и газа федерального значения: Линейное сооружение - конденсатопровод «Оренбург - Салават - Уфа 4-я нитка»
(наименование объекта, местоположение границ которого описано)

Схема границ публичного сервитута

Выносной лист №3



Масштаб 1:3000


Используемые условные знаки и обозначения: приведены на отдельной странице в конце раздела.

ОПИСАНИЕ МЕСТОПОЛОЖЕНИЯ ГРАНИЦ

Публичный сервитут для использования земель и (или) земельных участков в целях эксплуатации существующего трубопровода для продуктов переработки нефти и газа федерального значения: Линейное сооружение - конденсатопровод «Оренбург - Салават - Уфа 4-я нитка»
(наименование объекта, местоположение границ которого описано)

Схема границ публичного сервитута

Выносной лист №4



Масштаб 1:3000

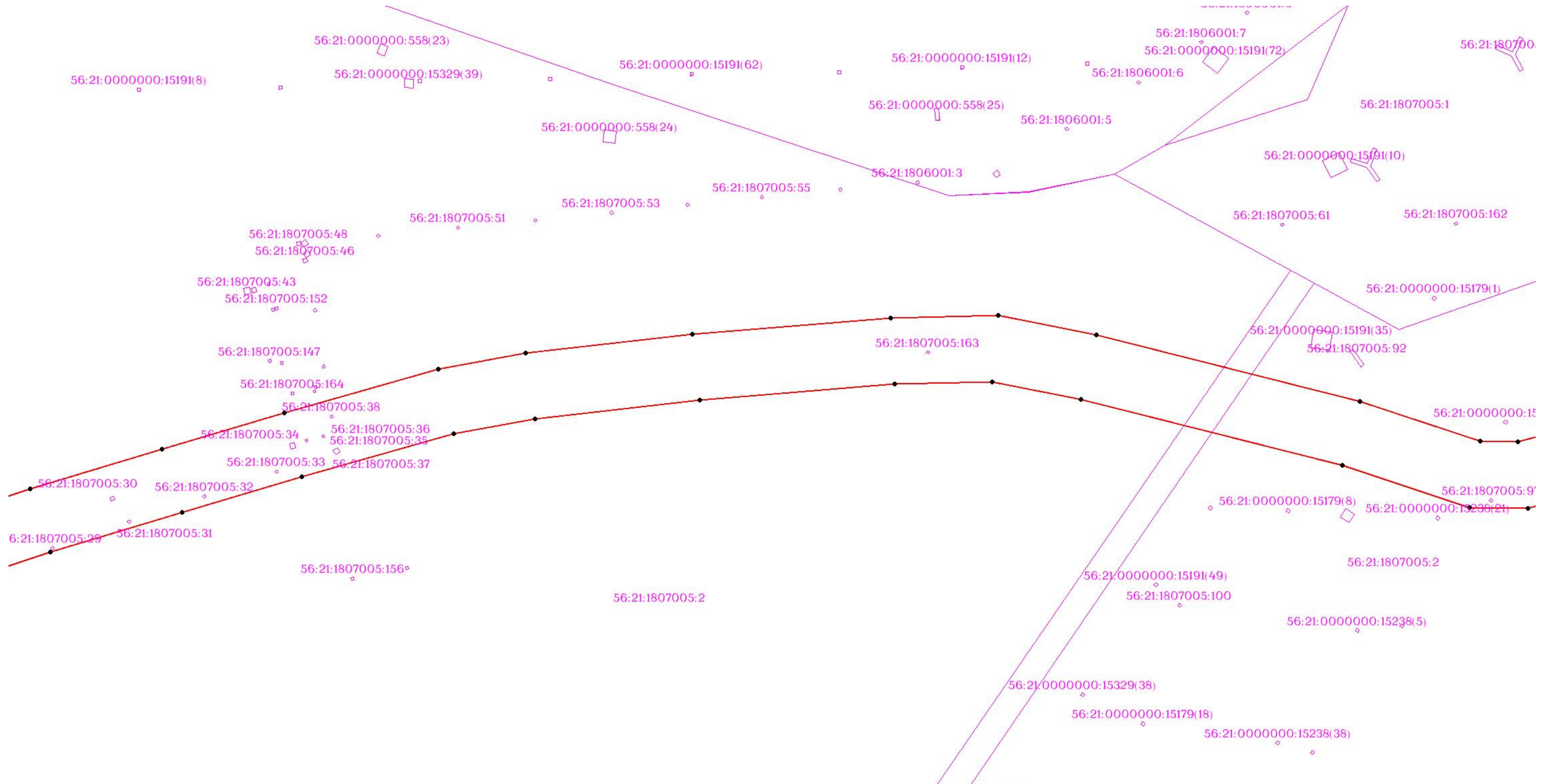
Используемые условные знаки и обозначения: приведены на отдельной странице в конце раздела.

ОПИСАНИЕ МЕСТОПОЛОЖЕНИЯ ГРАНИЦ

Публичный сервитут для использования земель и (или) земельных участков в целях эксплуатации существующего трубопровода для продуктов переработки нефти и газа федерального значения: Линейное сооружение - конденсатопровод «Оренбург - Салават - Уфа 4-я нитка»
(наименование объекта, местоположение границ которого описано)

Схема границ публичного сервитута

Выносной лист №5



Масштаб 1:3000

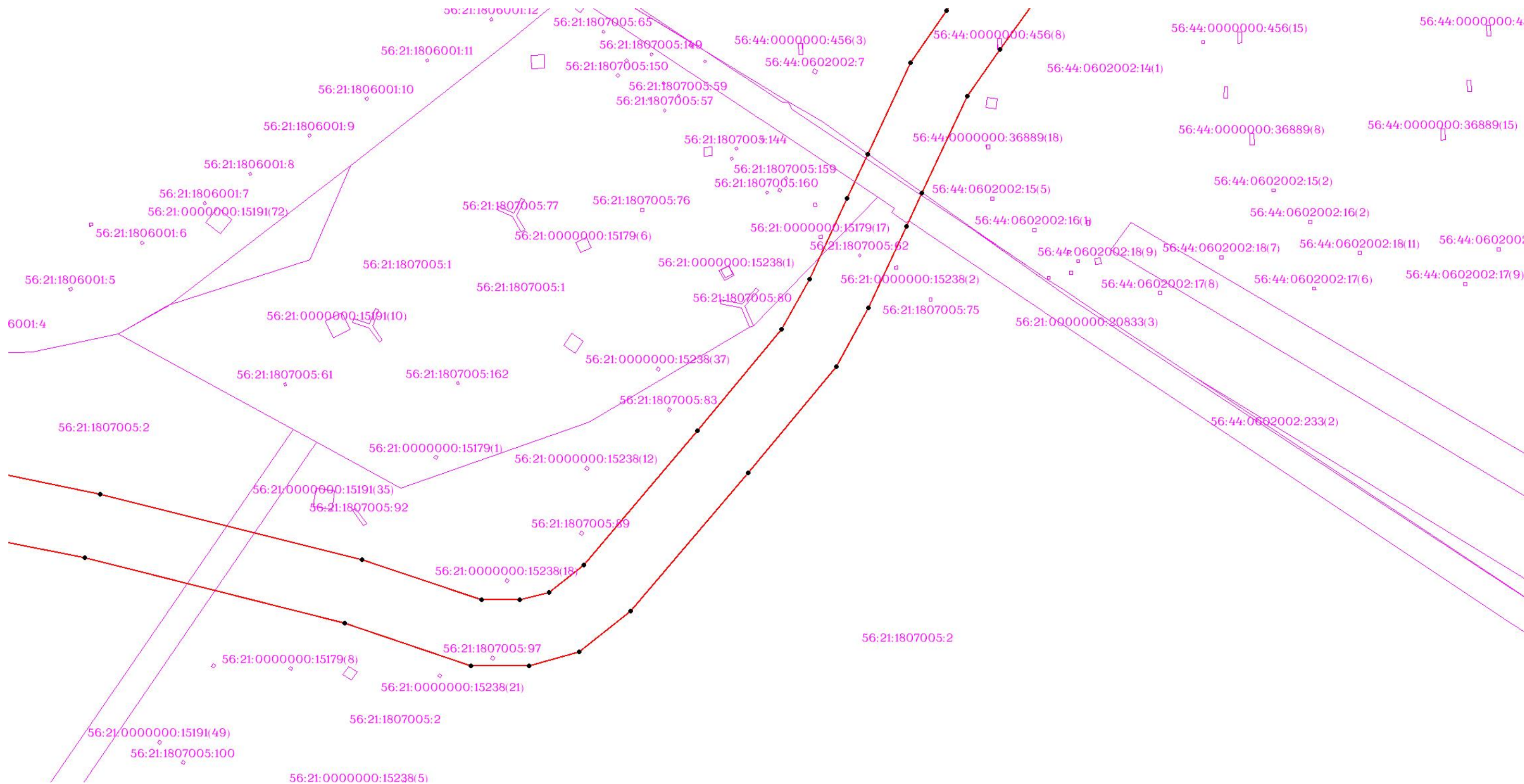
Используемые условные знаки и обозначения: приведены на отдельной странице в конце раздела.

ОПИСАНИЕ МЕСТОПОЛОЖЕНИЯ ГРАНИЦ

Публичный сервитут для использования земель и (или) земельных участков в целях эксплуатации существующего трубопровода для продуктов переработки нефти и газа федерального значения: Линейное сооружение - конденсатопровод «Оренбург - Салават - Уфа 4-я нитка»
(наименование объекта, местоположение границ которого описано)

Схема границ публичного сервитута

Выносной лист №6



Масштаб 1:3000

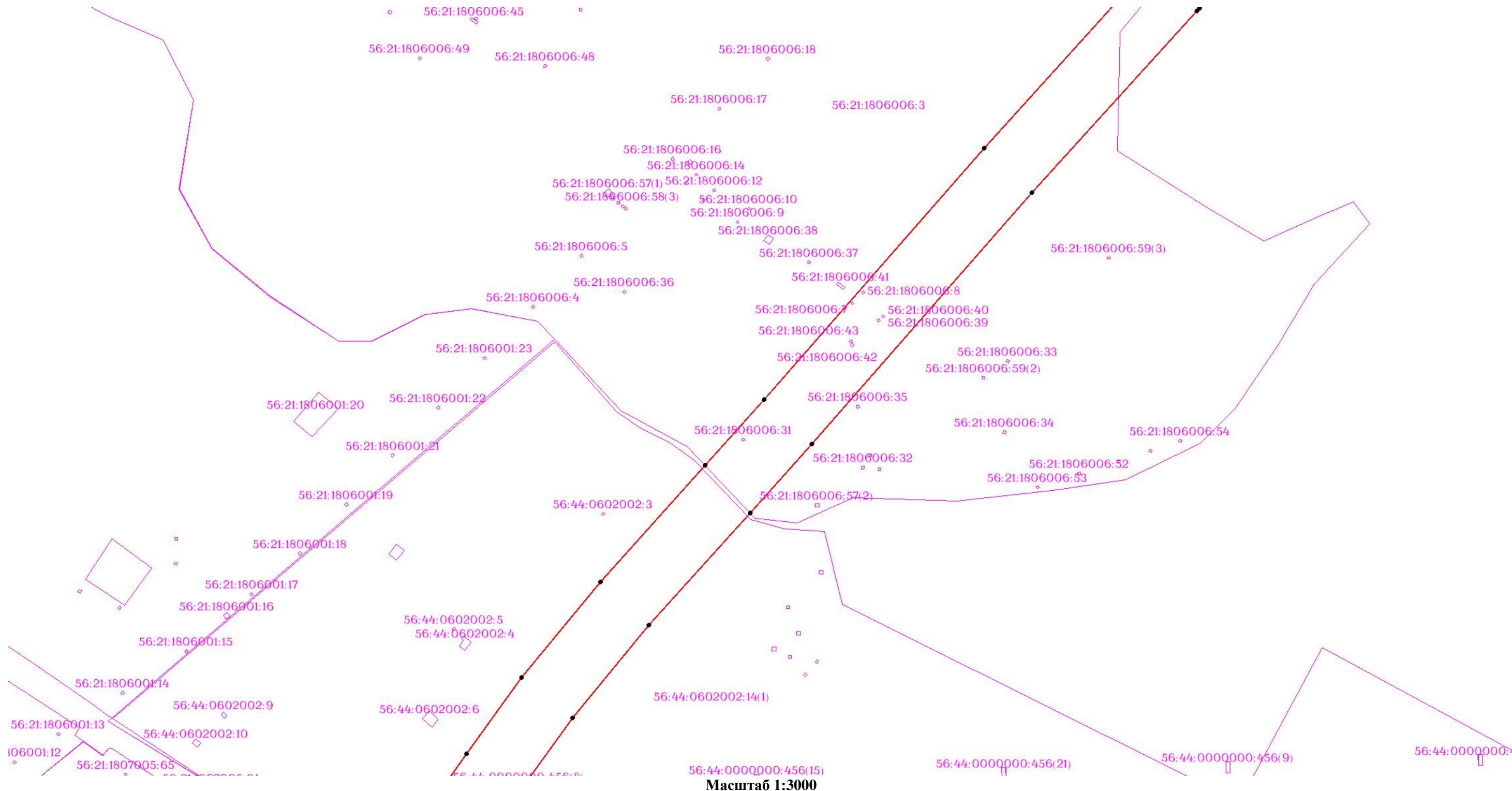
Используемые условные знаки и обозначения: приведены на отдельной странице в конце раздела.

ОПИСАНИЕ МЕСТОПОЛОЖЕНИЯ ГРАНИЦ

Публичный сервитут для использования земель и (или) земельных участков в целях эксплуатации существующего трубопровода для продуктов переработки нефти и газа федерального значения: Линейное сооружение - конденсатопровод «Оренбург - Салават - Уфа 4-я нитка»
(наименование объекта, местоположение границ которого описано)

Схема границ публичного сервитута

Выносной лист №7



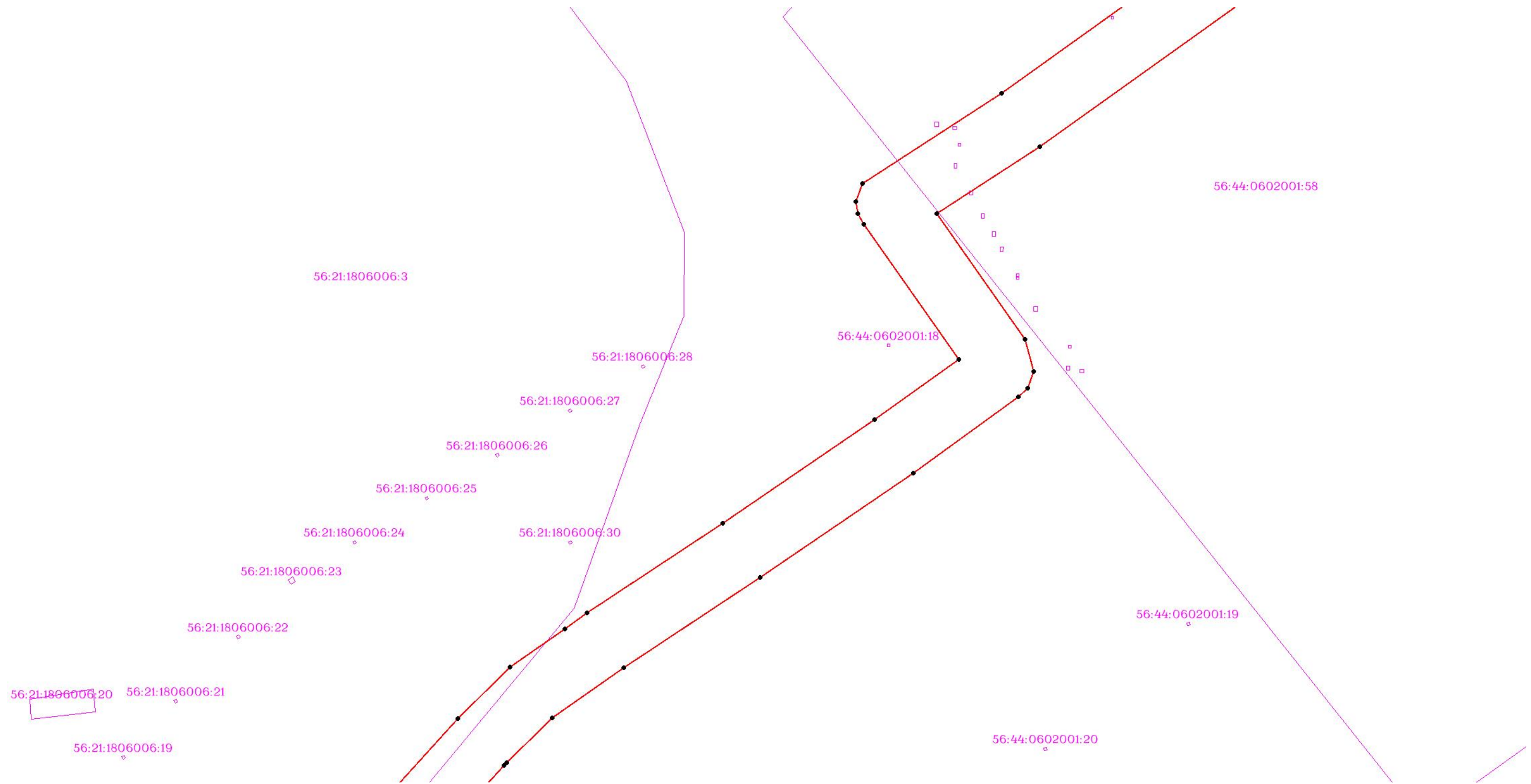
Используемые условные знаки и обозначения: приведены на отдельной странице в конце раздела.

ОПИСАНИЕ МЕСТОПОЛОЖЕНИЯ ГРАНИЦ

Публичный сервитут для использования земель и (или) земельных участков в целях эксплуатации существующего трубопровода для продуктов переработки нефти и газа федерального значения: Линейное сооружение - конденсатопровод «Оренбург - Салават - Уфа 4-я нитка»
(наименование объекта, местоположение границ которого описано)

Схема границ публичного сервитута

Выносной лист №8



Масштаб 1:3000


Используемые условные знаки и обозначения: приведены на отдельной странице в конце раздела.

ОПИСАНИЕ МЕСТОПОЛОЖЕНИЯ ГРАНИЦ

Публичный сервитут для использования земель и (или) земельных участков в целях эксплуатации существующего трубопровода для продуктов переработки нефти и газа федерального значения: Линейное сооружение - конденсатопровод «Оренбург - Салават - Уфа 4-я нитка»
(наименование объекта, местоположение границ которого описано)

Схема границ публичного сервитута

Выносной лист №9



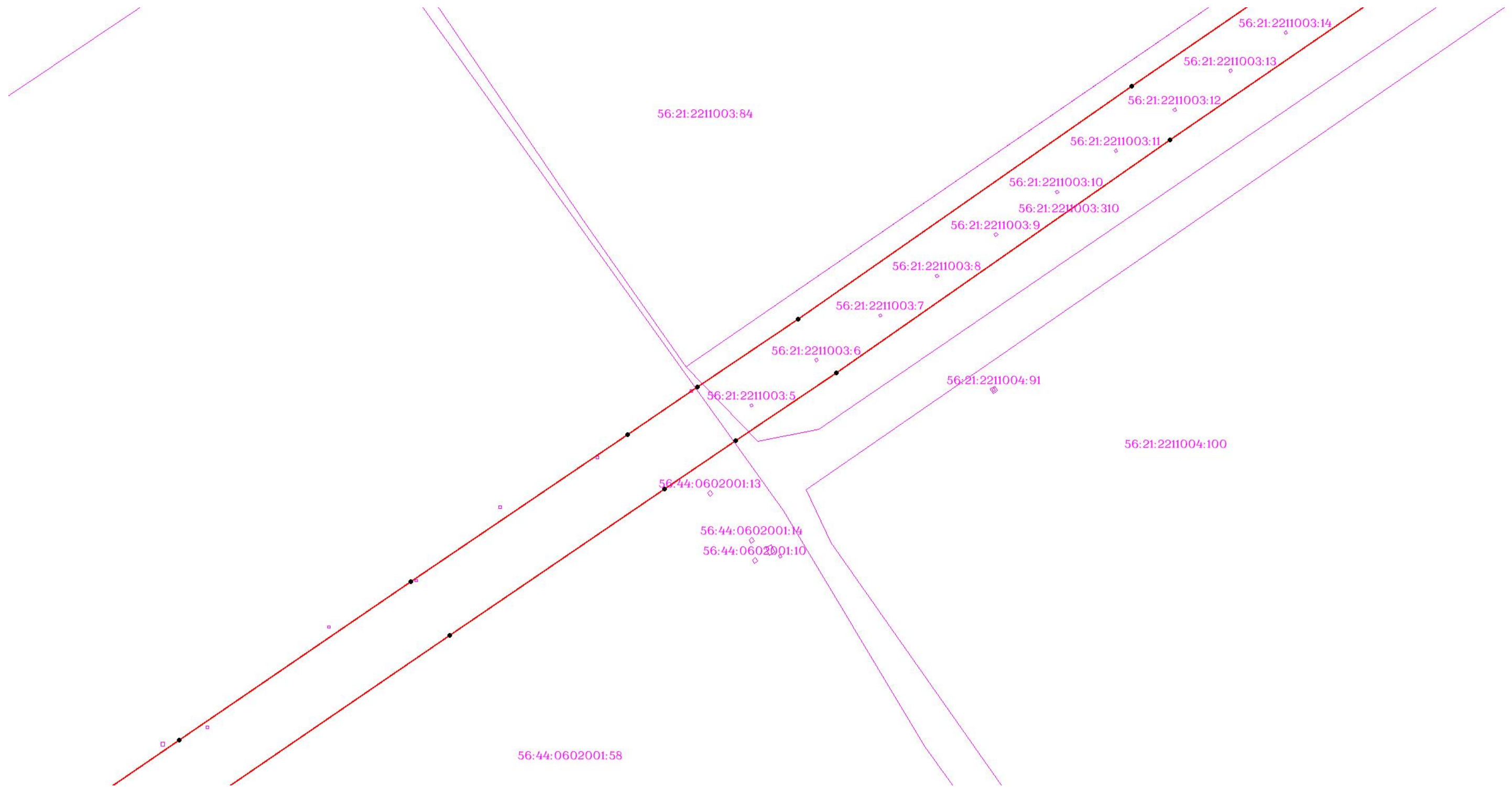
Используемые условные знаки и обозначения: приведены на отдельной странице в конце раздела.

ОПИСАНИЕ МЕСТОПОЛОЖЕНИЯ ГРАНИЦ

Публичный сервитут для использования земель и (или) земельных участков в целях эксплуатации существующего трубопровода для продуктов переработки нефти и газа федерального значения: Линейное сооружение - конденсатопровод «Оренбург - Салават - Уфа 4-я нитка»
(наименование объекта, местоположение границ которого описано)

Схема границ публичного сервитута

Выносной лист №10



Масштаб 1:3000

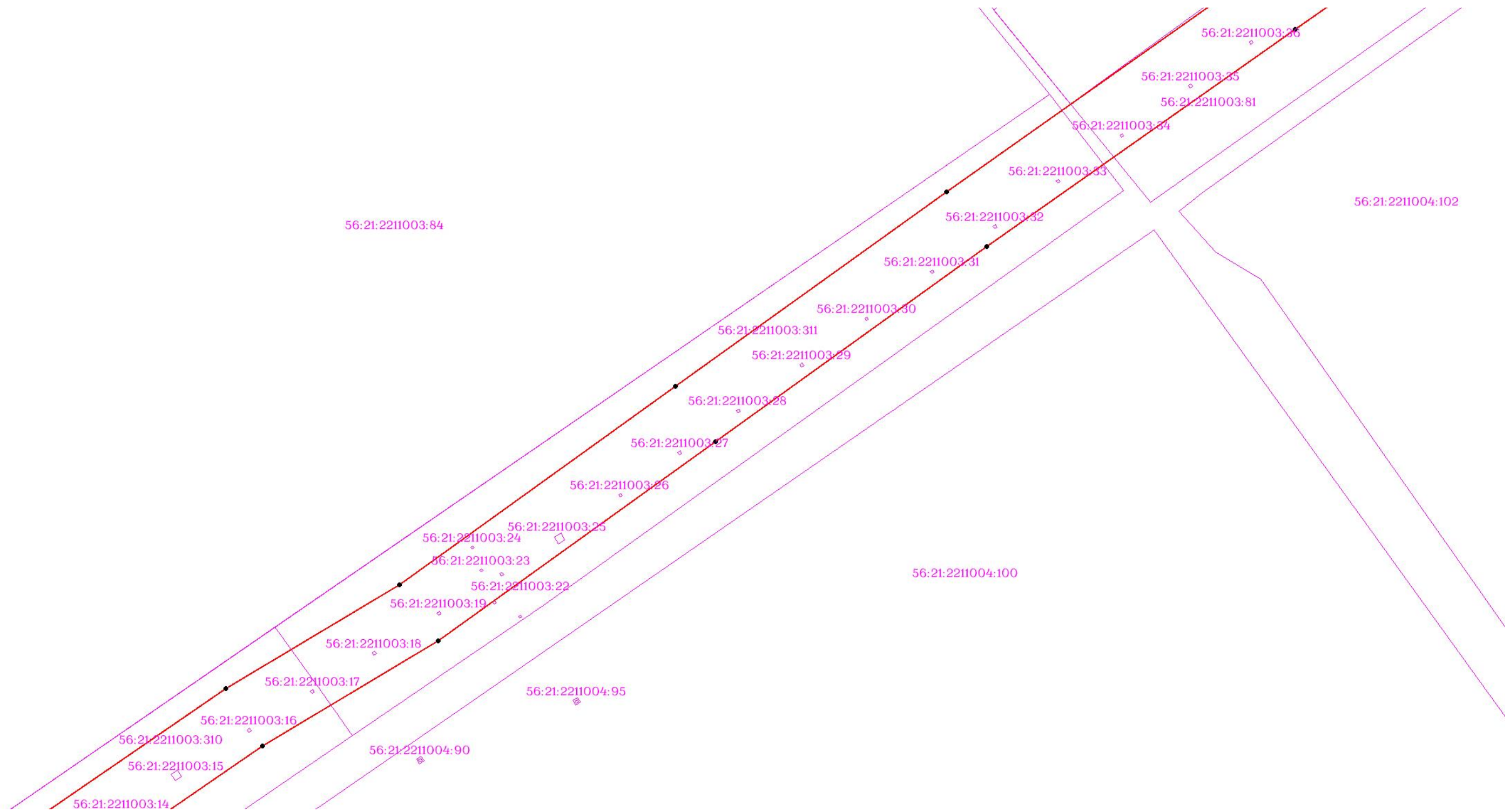
Используемые условные знаки и обозначения: приведены на отдельной странице в конце раздела.

ОПИСАНИЕ МЕСТОПОЛОЖЕНИЯ ГРАНИЦ

Публичный сервитут для использования земель и (или) земельных участков в целях эксплуатации существующего трубопровода для продуктов переработки нефти и газа федерального значения: Линейное сооружение - конденсатопровод «Оренбург - Салават - Уфа 4-я нитка»
(наименование объекта, местоположение границ которого описано)

Схема границ публичного сервитута

Выносной лист №11



Масштаб 1:3000

Используемые условные знаки и обозначения: приведены на отдельной странице в конце раздела.

ОПИСАНИЕ МЕСТОПОЛОЖЕНИЯ ГРАНИЦ

Публичный сервитут для использования земель и (или) земельных участков в целях эксплуатации существующего трубопровода для продуктов переработки нефти и газа федерального значения: Линейное сооружение - конденсатопровод «Оренбург - Салават - Уфа 4-я нитка»
(наименование объекта, местоположение границ которого описано)

Схема границ публичного сервитута

Выносной лист №12



Масштаб 1:3000


Используемые условные знаки и обозначения: приведены на отдельной странице в конце раздела.

ОПИСАНИЕ МЕСТОПОЛОЖЕНИЯ ГРАНИЦ

Публичный сервитут для использования земель и (или) земельных участков в целях эксплуатации существующего трубопровода для продуктов переработки нефти и газа федерального значения: Линейное сооружение - конденсатопровод «Оренбург - Салават - Уфа 4-я нитка»
(наименование объекта, местоположение границ которого описано)

Схема границ публичного сервитута

Выносной лист №13



Масштаб 1:3000

Используемые условные знаки и обозначения: приведены на отдельной странице в конце раздела.

ОПИСАНИЕ МЕСТОПОЛОЖЕНИЯ ГРАНИЦ

Публичный сервитут для использования земель и (или) земельных участков в целях эксплуатации существующего трубопровода для продуктов переработки нефти и газа федерального значения: Линейное сооружение - конденсатопровод «Оренбург - Салават - Уфа 4-я нитка»
(наименование объекта, местоположение границ которого описано)

Схема границ публичного сервитута

Выносной лист №14



Масштаб 1:3000


Используемые условные знаки и обозначения: приведены на отдельной странице в конце раздела.

ОПИСАНИЕ МЕСТОПОЛОЖЕНИЯ ГРАНИЦ

Публичный сервитут для использования земель и (или) земельных участков в целях эксплуатации существующего трубопровода для продуктов переработки нефти и газа федерального значения: Линейное сооружение - конденсатопровод «Оренбург - Салават - Уфа 4-я нитка»
(наименование объекта, местоположение границ которого описано)

Схема границ публичного сервитута

Выносной лист №15



Масштаб 1:3000


Используемые условные знаки и обозначения: приведены на отдельной странице в конце раздела.

ОПИСАНИЕ МЕСТОПОЛОЖЕНИЯ ГРАНИЦ

Публичный сервитут для использования земель и (или) земельных участков в целях эксплуатации существующего трубопровода для продуктов переработки нефти и газа федерального значения: Линейное сооружение - конденсатопровод «Оренбург - Салават - Уфа 4-я нитка»
(наименование объекта, местоположение границ которого описано)

Схема границ публичного сервитута

Выносной лист №16



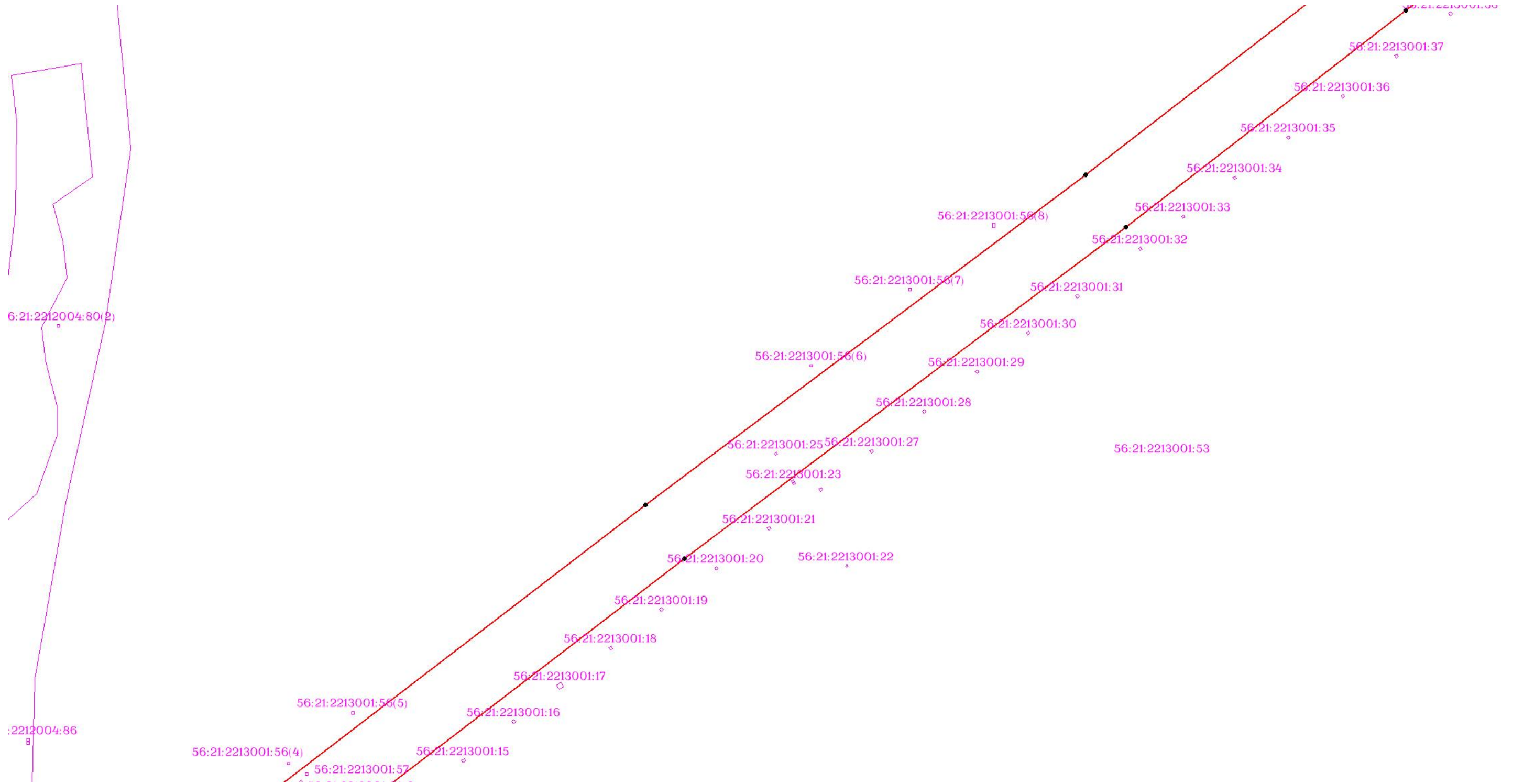
Используемые условные знаки и обозначения: приведены на отдельной странице в конце раздела.

ОПИСАНИЕ МЕСТОПОЛОЖЕНИЯ ГРАНИЦ

Публичный сервитут для использования земель и (или) земельных участков в целях эксплуатации существующего трубопровода для продуктов переработки нефти и газа федерального значения: Линейное сооружение - конденсатопровод «Оренбург - Салават - Уфа 4-я нитка»
(наименование объекта, местоположение границ которого описано)

Схема границ публичного сервитута

Выносной лист №18



Масштаб 1:3000

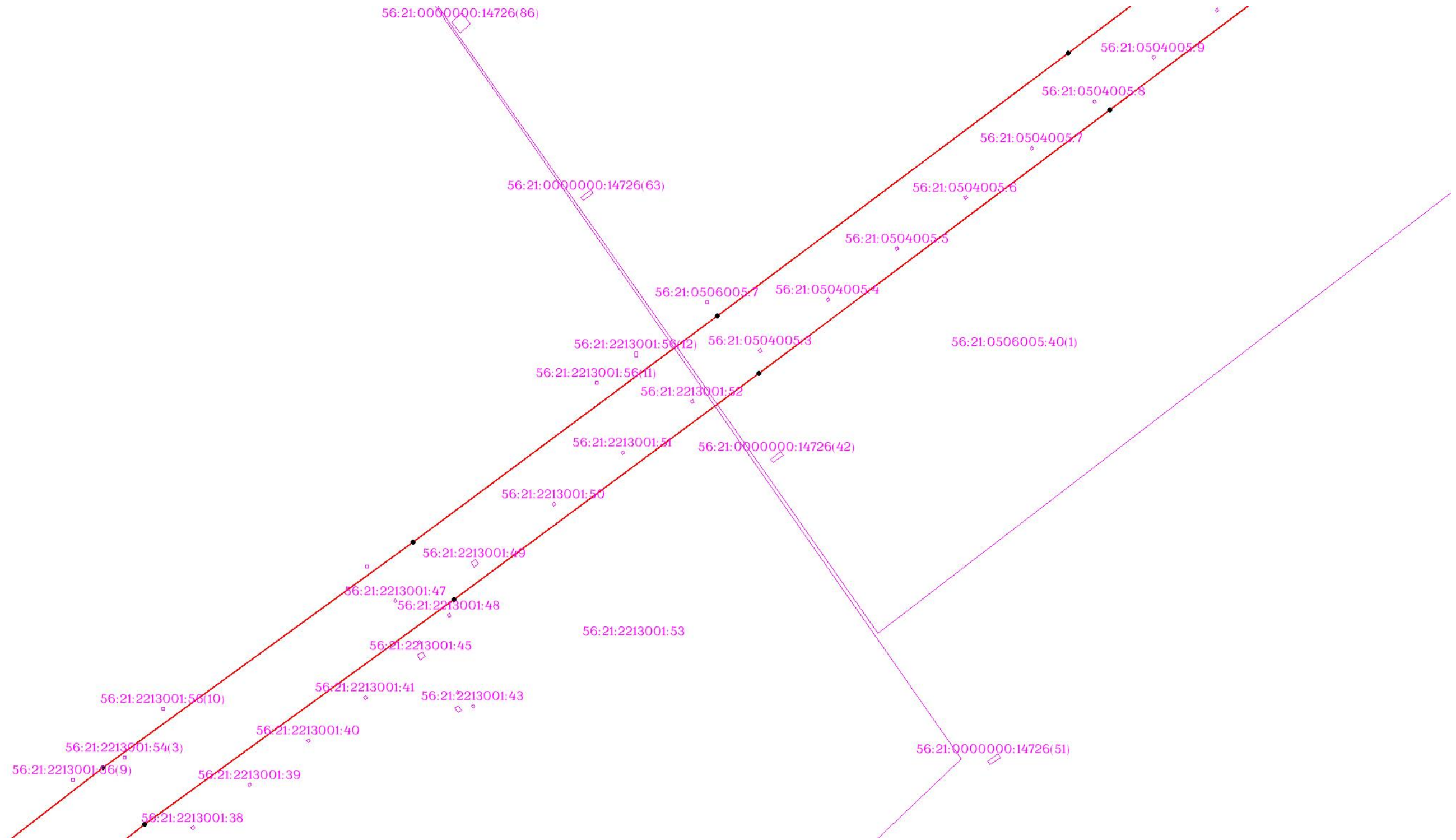
Используемые условные знаки и обозначения: приведены на отдельной странице в конце раздела.

ОПИСАНИЕ МЕСТОПОЛОЖЕНИЯ ГРАНИЦ

Публичный сервитут для использования земель и (или) земельных участков в целях эксплуатации существующего трубопровода для продуктов переработки нефти и газа федерального значения: Линейное сооружение - конденсатопровод «Оренбург - Салават - Уфа 4-я нитка»
(наименование объекта, местоположение границ которого описано)

Схема границ публичного сервитута

Выносной лист №19



Масштаб 1:3000

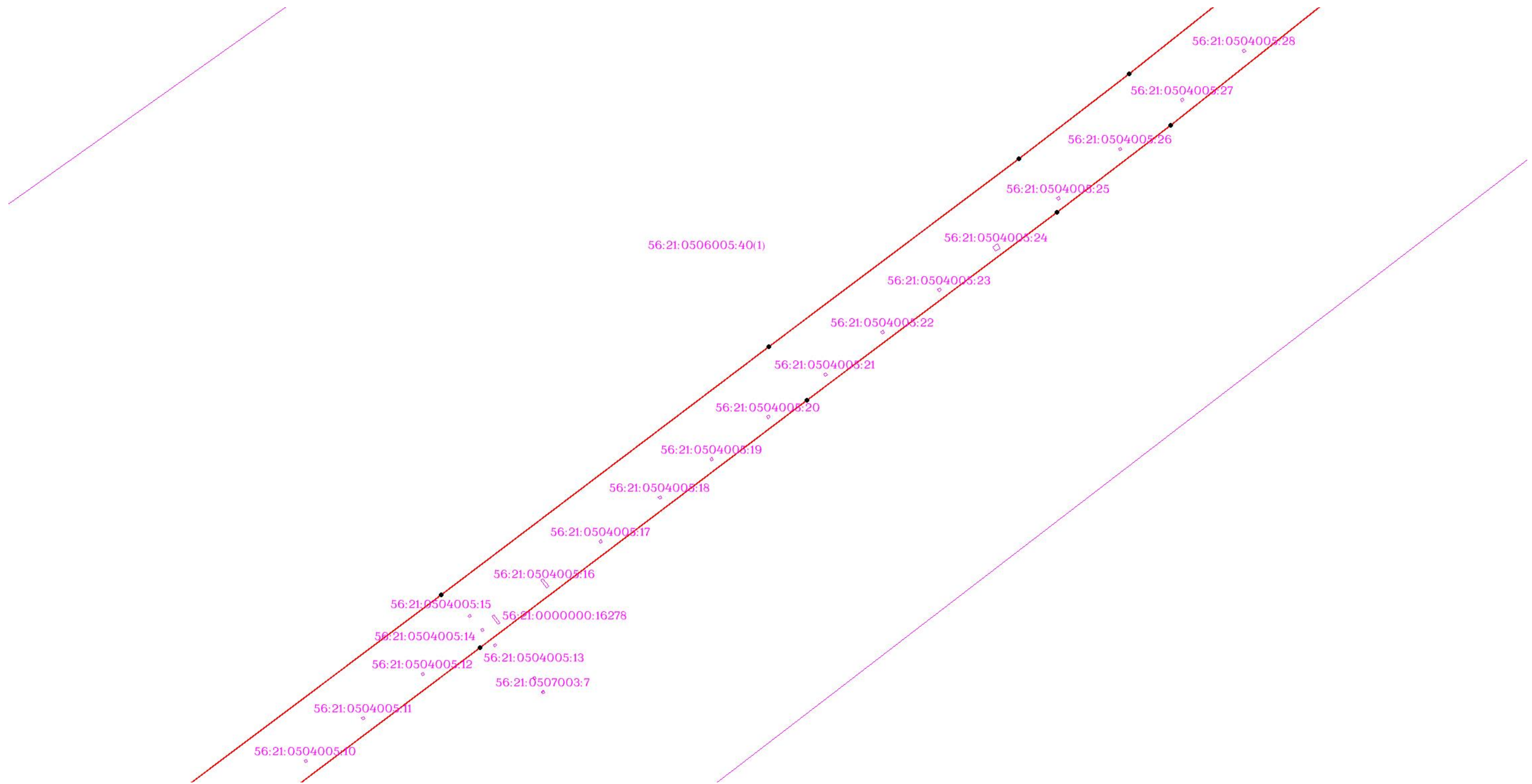
Используемые условные знаки и обозначения: приведены на отдельной странице в конце раздела.

ОПИСАНИЕ МЕСТОПОЛОЖЕНИЯ ГРАНИЦ

Публичный сервитут для использования земель и (или) земельных участков в целях эксплуатации существующего трубопровода для продуктов переработки нефти и газа федерального значения: Линейное сооружение - конденсатопровод «Оренбург - Салават - Уфа 4-я нитка»
(наименование объекта, местоположение границ которого описано)

Схема границ публичного сервитута

Выносной лист №20



Масштаб 1:3000

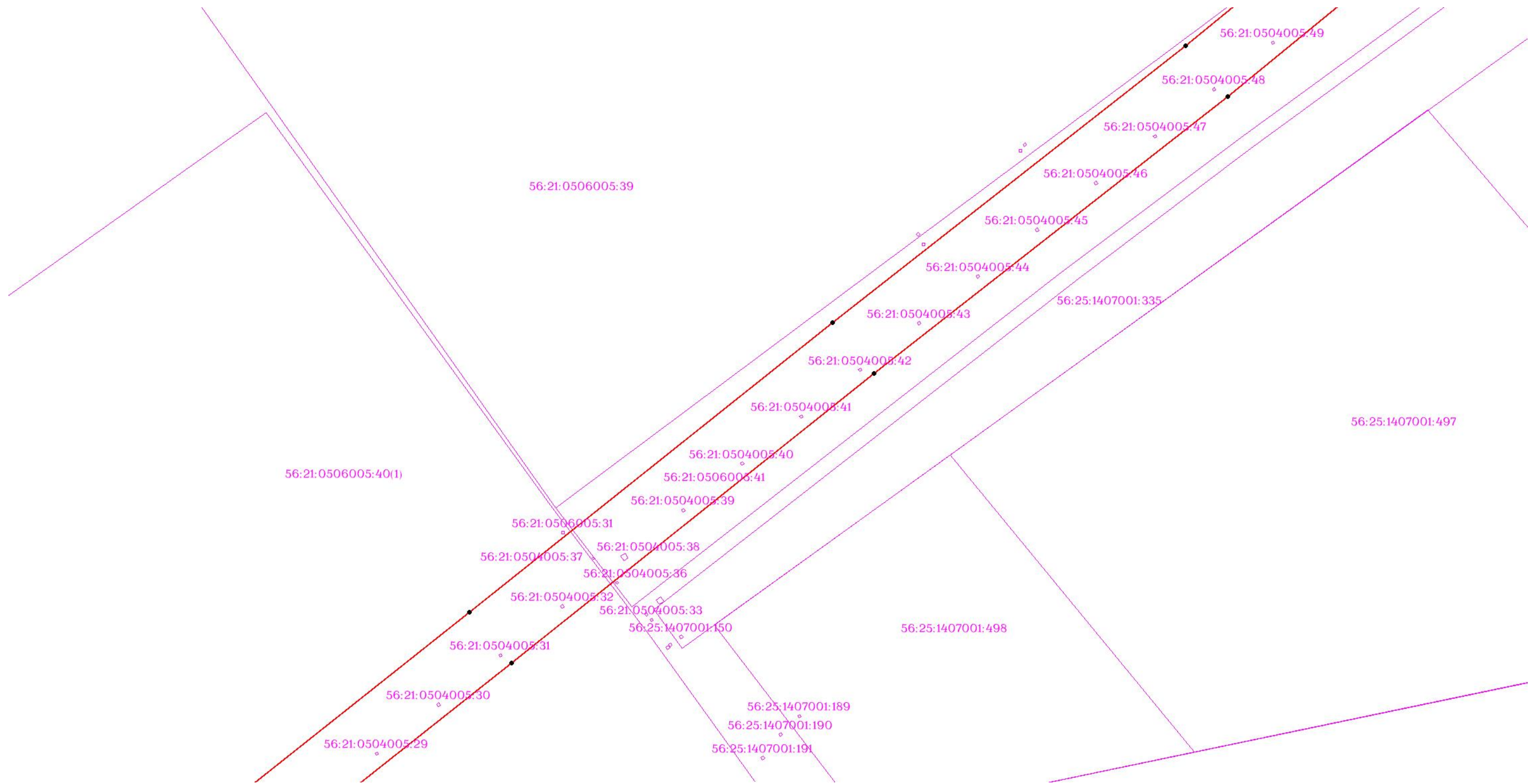
Используемые условные знаки и обозначения: приведены на отдельной странице в конце раздела.

ОПИСАНИЕ МЕСТОПОЛОЖЕНИЯ ГРАНИЦ

Публичный сервитут для использования земель и (или) земельных участков в целях эксплуатации существующего трубопровода для продуктов переработки нефти и газа федерального значения: Линейное сооружение - конденсатопровод «Оренбург - Салават - Уфа 4-я нитка»
(наименование объекта, местоположение границ которого описано)

Схема границ публичного сервитута

Выносной лист №21



Масштаб 1:3000

Используемые условные знаки и обозначения: приведены на отдельной странице в конце раздела.

ОПИСАНИЕ МЕСТОПОЛОЖЕНИЯ ГРАНИЦ

Публичный сервитут для использования земель и (или) земельных участков в целях эксплуатации существующего трубопровода для продуктов переработки нефти и газа федерального значения: Линейное сооружение - конденсатопровод «Оренбург - Салават - Уфа 4-я нитка»
(наименование объекта, местоположение границ которого описано)

Схема границ публичного сервитута

Выносной лист №22



Масштаб 1:3000

Используемые условные знаки и обозначения: приведены на отдельной странице в конце раздела.

ОПИСАНИЕ МЕСТОПОЛОЖЕНИЯ ГРАНИЦ

Публичный сервитут для использования земель и (или) земельных участков в целях эксплуатации существующего трубопровода для продуктов переработки нефти и газа федерального значения: Линейное сооружение - конденсатопровод «Оренбург - Салават - Уфа 4-я нитка»
(наименование объекта, местоположение границ которого описано)

Схема границ публичного сервитута

Выносной лист №23



Масштаб 1:3000

Используемые условные знаки и обозначения: приведены на отдельной странице в конце раздела.

ОПИСАНИЕ МЕСТОПОЛОЖЕНИЯ ГРАНИЦ

Публичный сервитут для использования земель и (или) земельных участков в целях эксплуатации существующего трубопровода для продуктов переработки нефти и газа федерального значения: Линейное сооружение - конденсатопровод «Оренбург - Салават - Уфа 4-я нитка»
(наименование объекта, местоположение границ которого описано)

Схема границ публичного сервитута

Выносной лист №24



Масштаб 1:3000

Используемые условные знаки и обозначения: приведены на отдельной странице в конце раздела.

ОПИСАНИЕ МЕСТОПОЛОЖЕНИЯ ГРАНИЦ

Публичный сервитут для использования земель и (или) земельных участков в целях эксплуатации существующего трубопровода для продуктов переработки нефти и газа федерального значения: Линейное сооружение - конденсатопровод «Оренбург - Салават - Уфа 4-я нитка»
(наименование объекта, местоположение границ которого описано)

Схема границ публичного сервитута

Выносной лист №25



Масштаб 1:3000

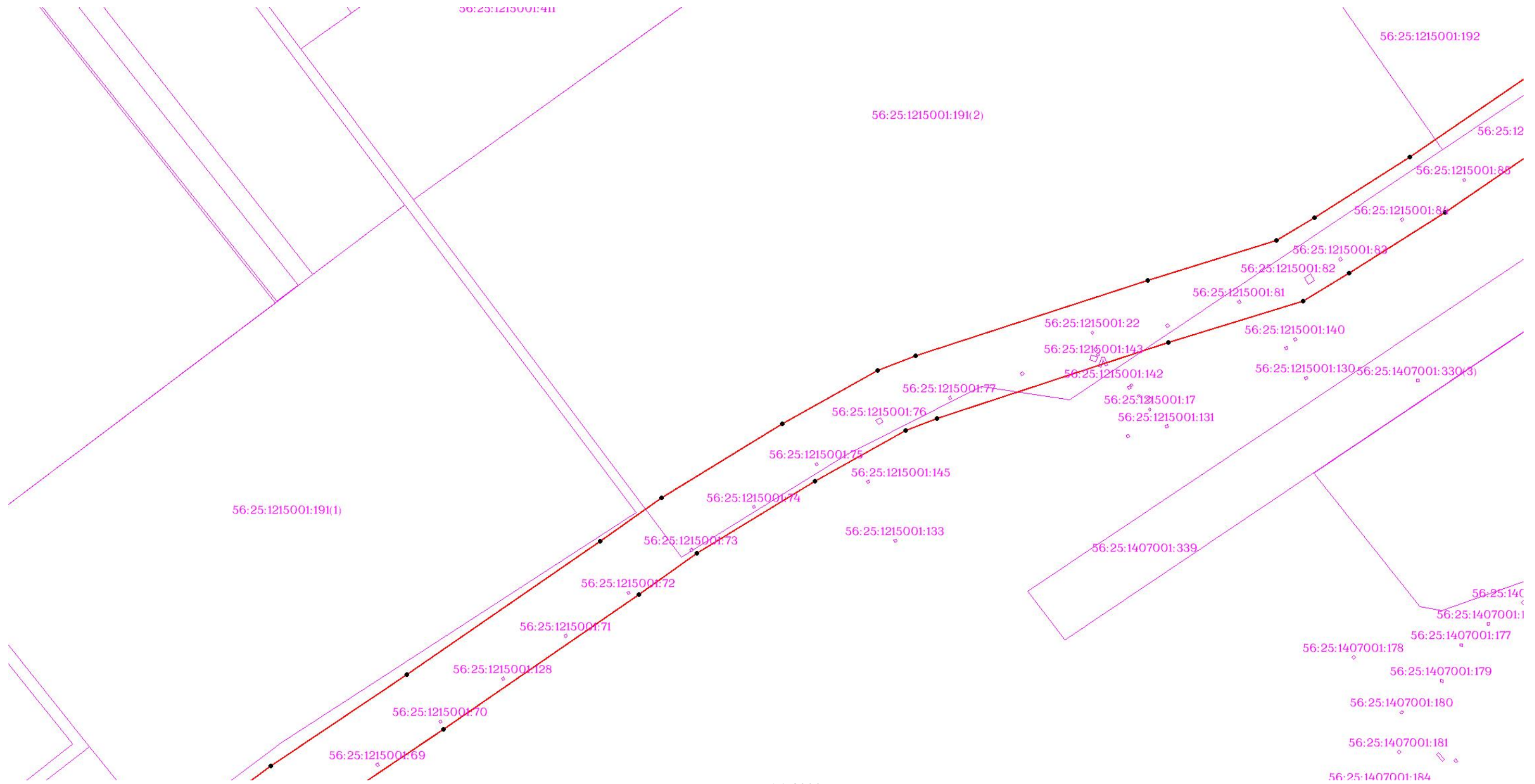
Используемые условные знаки и обозначения: приведены на отдельной странице в конце раздела.

ОПИСАНИЕ МЕСТОПОЛОЖЕНИЯ ГРАНИЦ

Публичный сервитут для использования земель и (или) земельных участков в целях эксплуатации существующего трубопровода для продуктов переработки нефти и газа федерального значения: Линейное сооружение - конденсатопровод «Оренбург - Салават - Уфа 4-я нитка»
(наименование объекта, местоположение границ которого описано)

Схема границ публичного сервитута

Выносной лист №26



Масштаб 1:3000

Используемые условные знаки и обозначения: приведены на отдельной странице в конце раздела.

ОПИСАНИЕ МЕСТОПОЛОЖЕНИЯ ГРАНИЦ

Публичный сервитут для использования земель и (или) земельных участков в целях эксплуатации существующего трубопровода для продуктов переработки нефти и газа федерального значения: Линейное сооружение - конденсатопровод «Оренбург - Салават - Уфа 4-я нитка»
(наименование объекта, местоположение границ которого описано)

Схема границ публичного сервитута

Выносной лист №27



Масштаб 1:3000

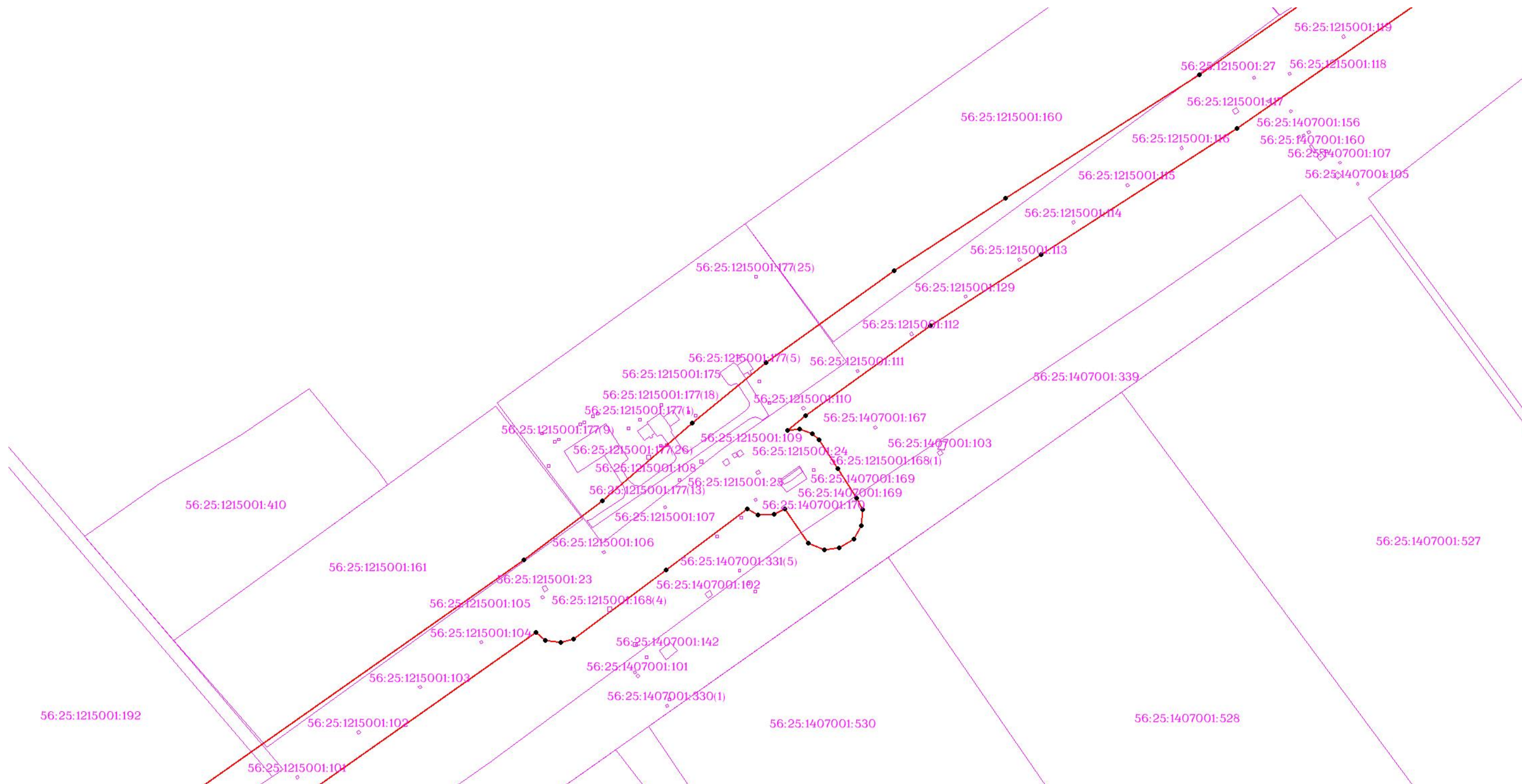
Используемые условные знаки и обозначения: приведены на отдельной странице в конце раздела.

ОПИСАНИЕ МЕСТОПОЛОЖЕНИЯ ГРАНИЦ

Публичный сервитут для использования земель и (или) земельных участков в целях эксплуатации существующего трубопровода для продуктов переработки нефти и газа федерального значения: Линейное сооружение - конденсатопровод «Оренбург - Салават - Уфа 4-я нитка»
(наименование объекта, местоположение границ которого описано)

Схема границ публичного сервитута

Выносной лист №28



Масштаб 1:3000

Используемые условные знаки и обозначения: приведены на отдельной странице в конце раздела.

ОПИСАНИЕ МЕСТОПОЛОЖЕНИЯ ГРАНИЦ

Публичный сервитут для использования земель и (или) земельных участков в целях эксплуатации существующего трубопровода для продуктов переработки нефти и газа федерального значения: Линейное сооружение - конденсатопровод «Оренбург - Салават - Уфа 4-я нитка»
(наименование объекта, местоположение границ которого описано)

Схема границ публичного сервитута

Выносной лист №29



Масштаб 1:3000

Используемые условные знаки и обозначения: приведены на отдельной странице в конце раздела.

ОПИСАНИЕ МЕСТОПОЛОЖЕНИЯ ГРАНИЦ

Публичный сервитут для использования земель и (или) земельных участков в целях эксплуатации существующего трубопровода для продуктов переработки нефти и газа федерального значения: Линейное сооружение - конденсатопровод «Оренбург - Салават - Уфа 4-я нитка»
(наименование объекта, местоположение границ которого описано)

Схема границ публичного сервитута

Выносной лист №30



Масштаб 1:3000

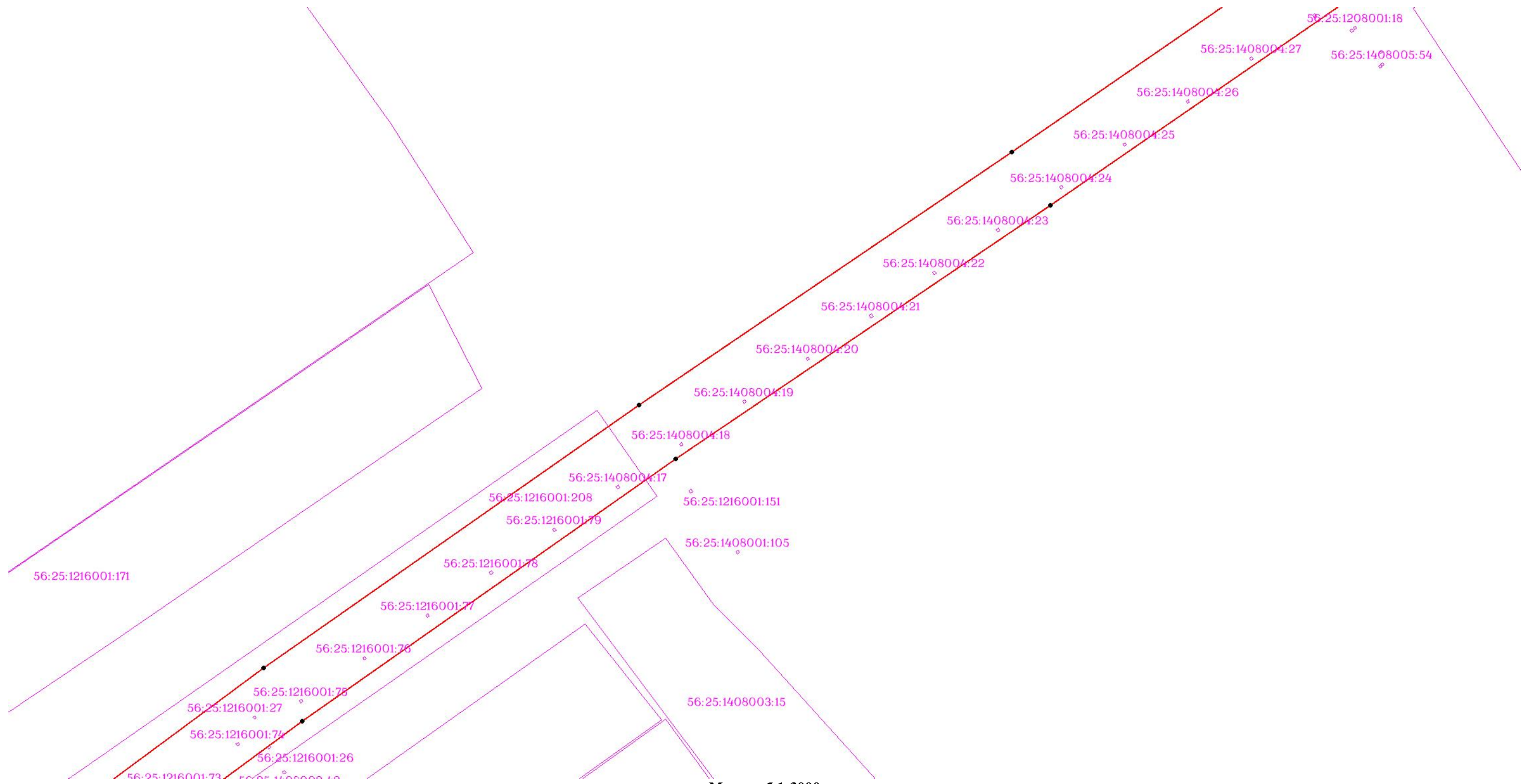
Используемые условные знаки и обозначения: приведены на отдельной странице в конце раздела.

ОПИСАНИЕ МЕСТОПОЛОЖЕНИЯ ГРАНИЦ

Публичный сервитут для использования земель и (или) земельных участков в целях эксплуатации существующего трубопровода для продуктов переработки нефти и газа федерального значения: Линейное сооружение - конденсатопровод «Оренбург - Салават - Уфа 4-я нитка»
(наименование объекта, местоположение границ которого описано)

Схема границ публичного сервитута

Выносной лист №31



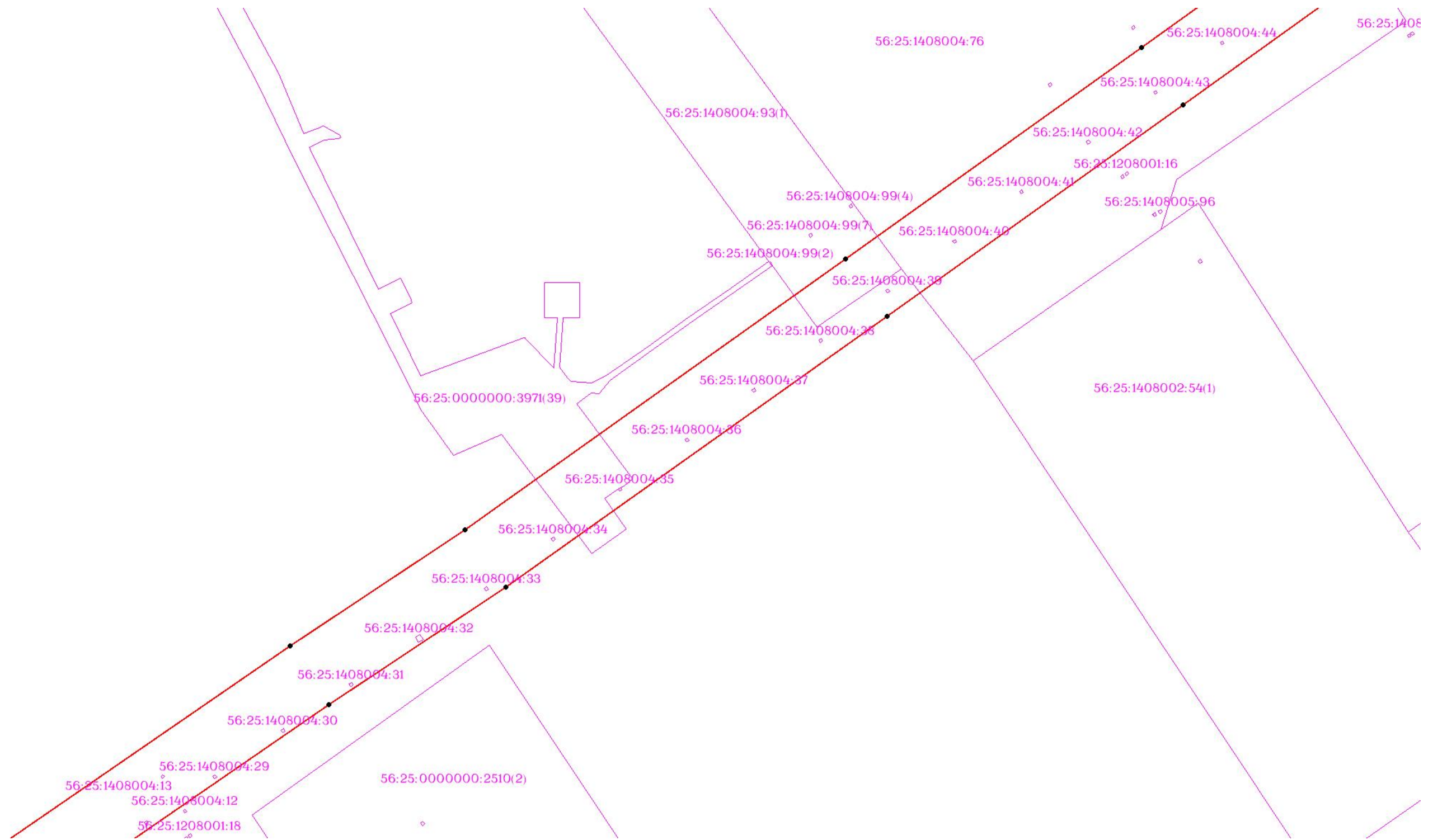
Масштаб 1:3000

ОПИСАНИЕ МЕСТОПОЛОЖЕНИЯ ГРАНИЦ

Публичный сервитут для использования земель и (или) земельных участков в целях эксплуатации существующего трубопровода для продуктов переработки нефти и газа федерального значения: Линейное сооружение - конденсатопровод «Оренбург - Салават - Уфа 4-я нитка»
(наименование объекта, местоположение границ которого описано)

Схема границ публичного сервитута

Выносной лист №32



Масштаб 1:3000


Используемые условные знаки и обозначения: приведены на отдельной странице в конце раздела.

ОПИСАНИЕ МЕСТОПОЛОЖЕНИЯ ГРАНИЦ

Публичный сервитут для использования земель и (или) земельных участков в целях эксплуатации существующего трубопровода для продуктов переработки нефти и газа федерального значения: Линейное сооружение - конденсатопровод «Оренбург - Салават - Уфа 4-я нитка»
(наименование объекта, местоположение границ которого описано)

Схема границ публичного сервитута

Выносной лист №33



Масштаб 1:3000

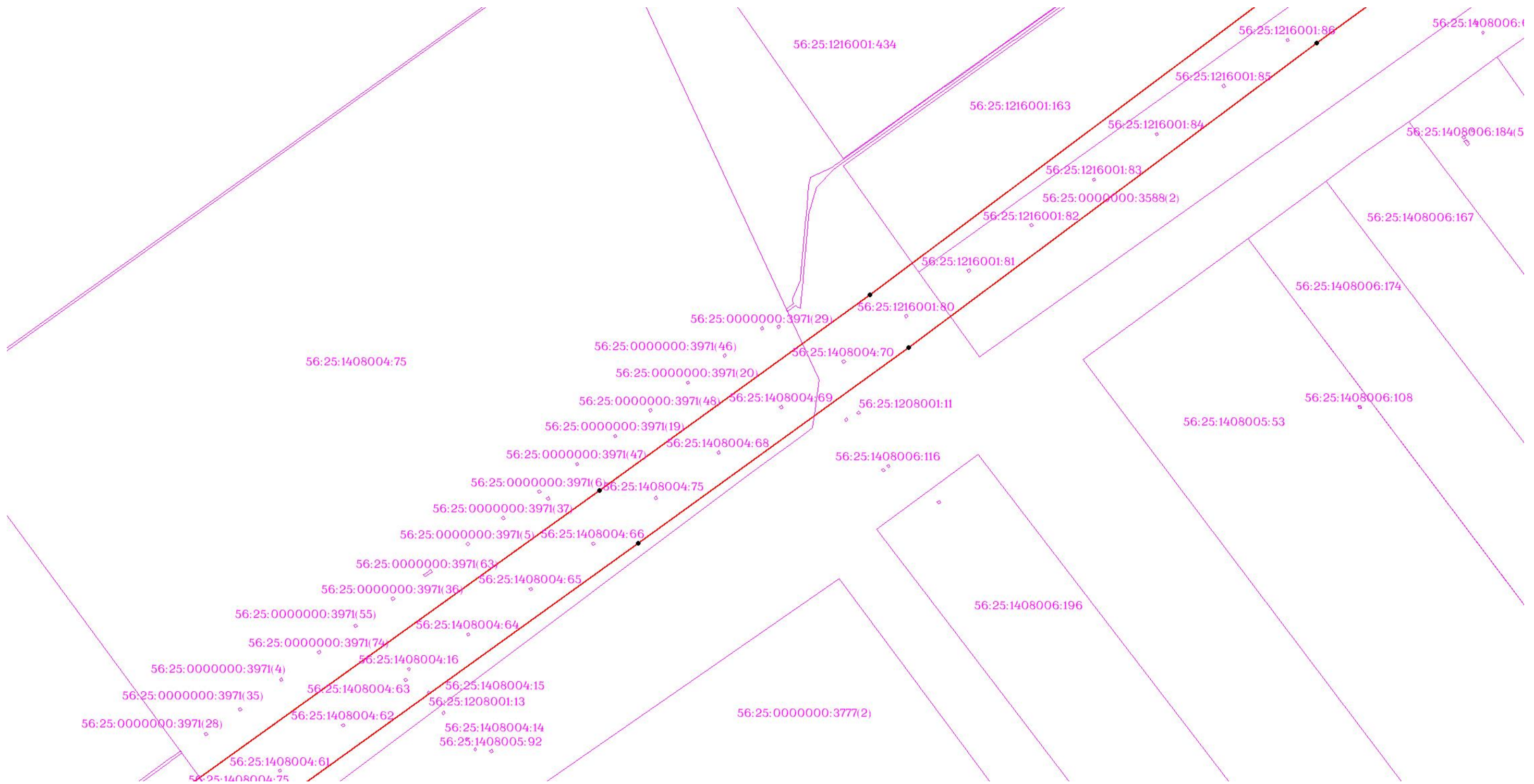
Используемые условные знаки и обозначения: приведены на отдельной странице в конце раздела.

ОПИСАНИЕ МЕСТОПОЛОЖЕНИЯ ГРАНИЦ

Публичный сервитут для использования земель и (или) земельных участков в целях эксплуатации существующего трубопровода для продуктов переработки нефти и газа федерального значения: Линейное сооружение - конденсатопровод «Оренбург - Салават - Уфа 4-я нитка»
(наименование объекта, местоположение границ которого описано)

Схема границ публичного сервитута

Выносной лист №34



Масштаб 1:3000

Используемые условные знаки и обозначения: приведены на отдельной странице в конце раздела.

ОПИСАНИЕ МЕСТОПОЛОЖЕНИЯ ГРАНИЦ

Публичный сервитут для использования земель и (или) земельных участков в целях эксплуатации существующего трубопровода для продуктов переработки нефти и газа федерального значения: Линейное сооружение - конденсатопровод «Оренбург - Салават - Уфа 4-я нитка»
(наименование объекта, местоположение границ которого описано)

Схема границ публичного сервитута

Выносной лист №35



Масштаб 1:3000

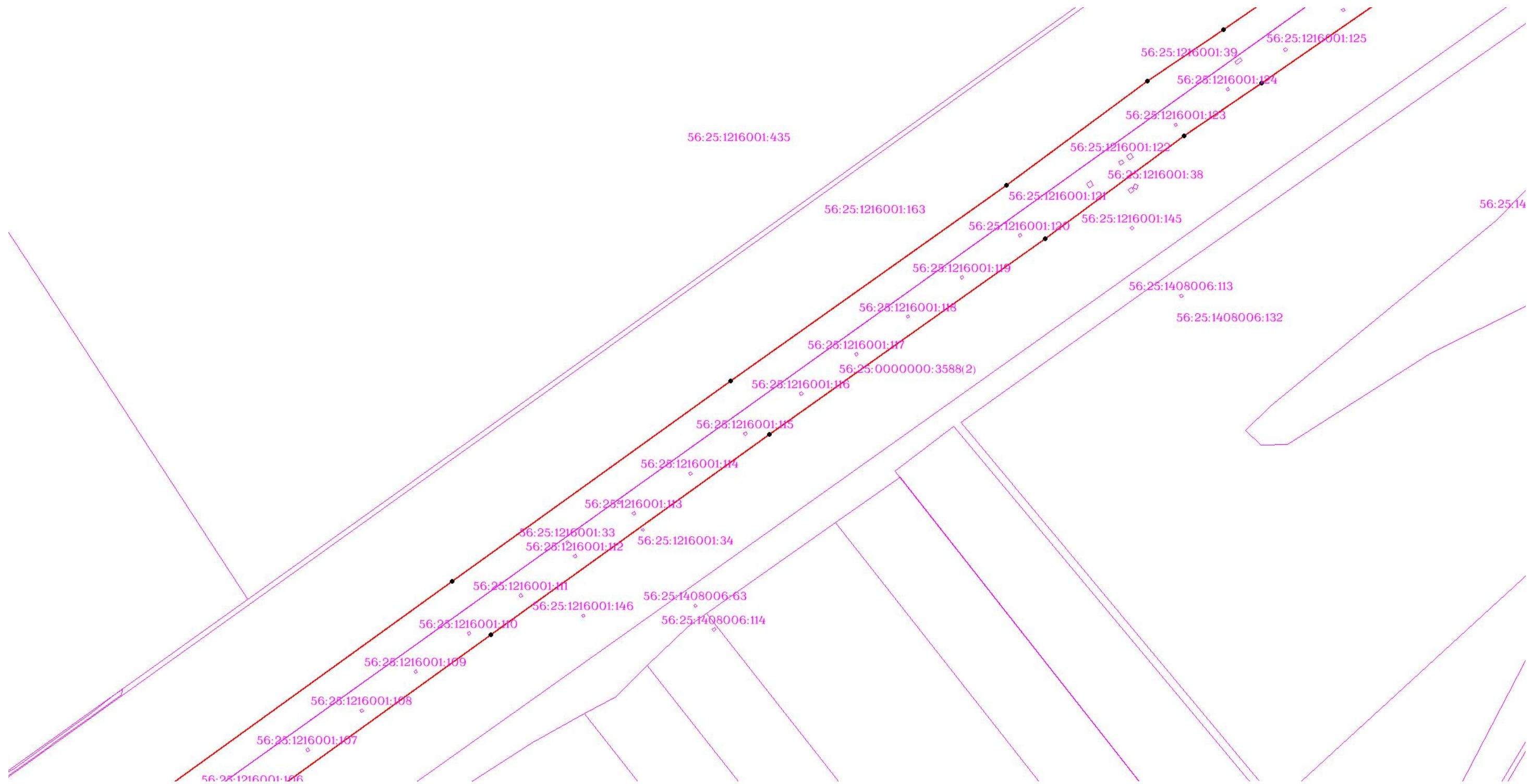
Используемые условные знаки и обозначения: приведены на отдельной странице в конце раздела.

ОПИСАНИЕ МЕСТОПОЛОЖЕНИЯ ГРАНИЦ

Публичный сервитут для использования земель и (или) земельных участков в целях эксплуатации существующего трубопровода для продуктов переработки нефти и газа федерального значения: Линейное сооружение - конденсатопровод «Оренбург - Салават - Уфа 4-я нитка»
(наименование объекта, местоположение границ которого описано)

Схема границ публичного сервитута

Выносной лист №36



Масштаб 1:3000

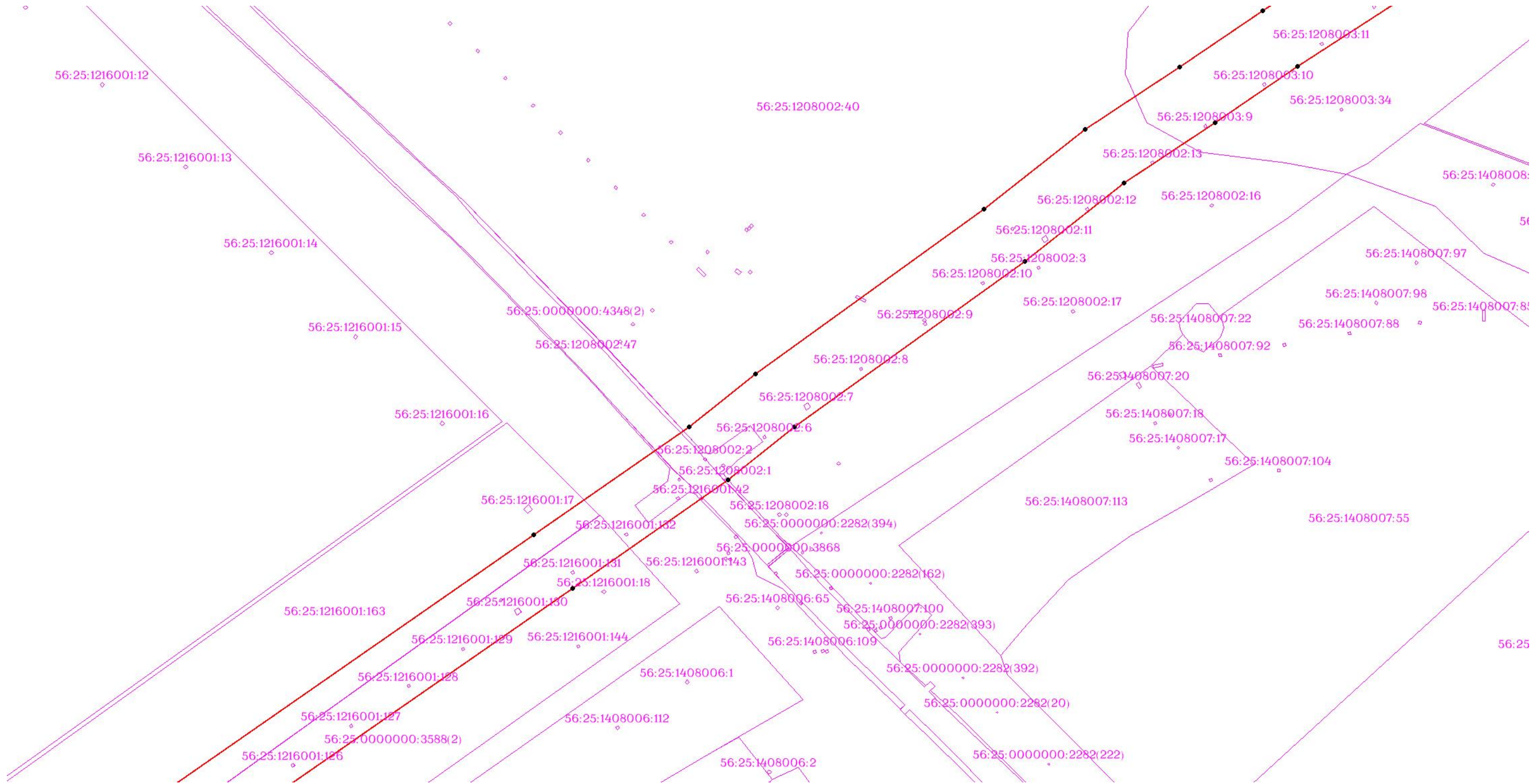
Используемые условные знаки и обозначения: приведены на отдельной странице в конце раздела.

ОПИСАНИЕ МЕСТОПОЛОЖЕНИЯ ГРАНИЦ

Публичный сервитут для использования земель и (или) земельных участков в целях эксплуатации существующего трубопровода для продуктов переработки нефти и газа федерального значения: Линейное сооружение - конденсатопровод «Оренбург - Салават - Уфа 4-я нитка»
(наименование объекта, местоположение границ которого описано)

Схема границ публичного сервитута

Выносной лист №37



Масштаб 1:3000

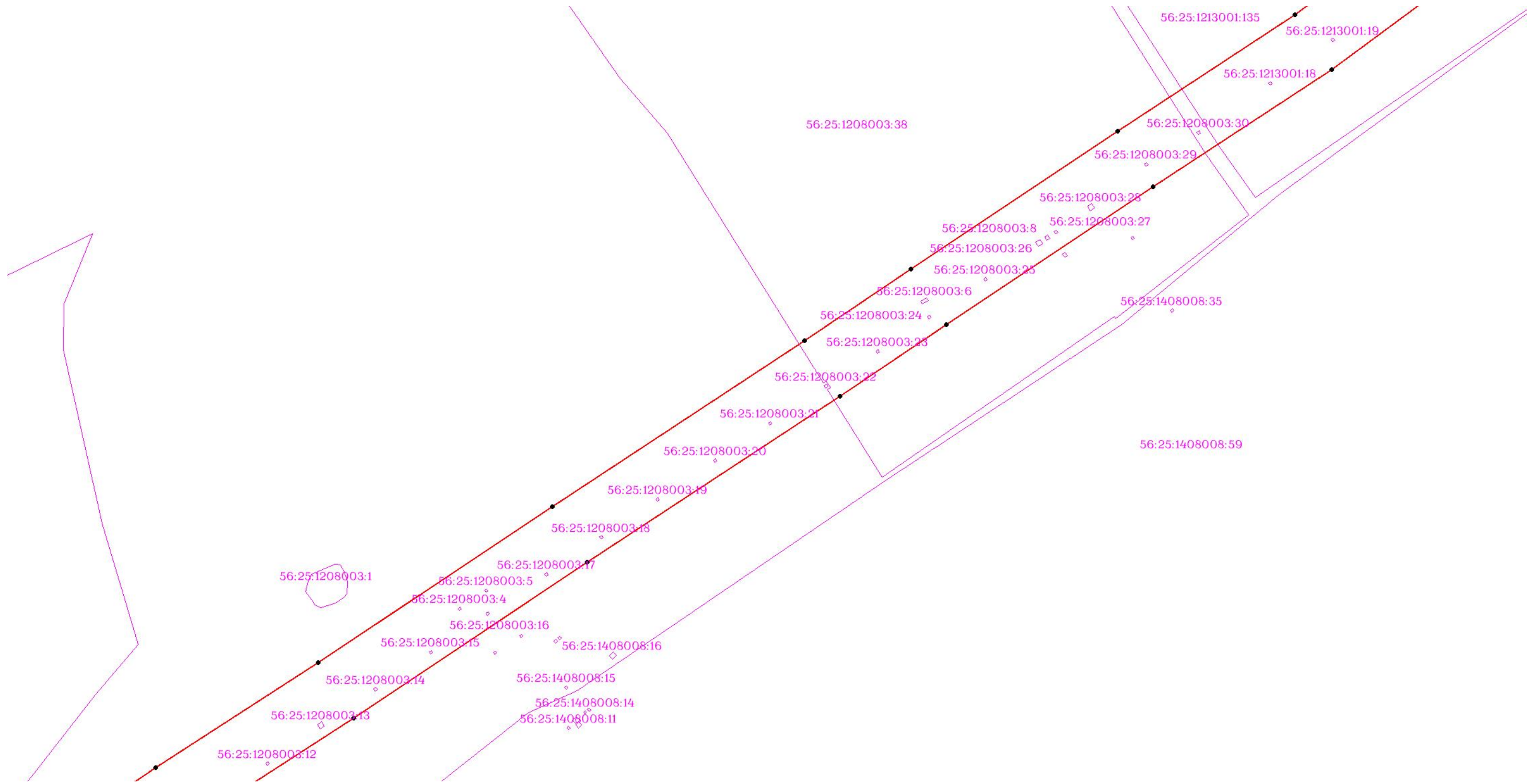
Используемые условные знаки и обозначения: приведены на отдельной странице в конце раздела.

ОПИСАНИЕ МЕСТОПОЛОЖЕНИЯ ГРАНИЦ

Публичный сервитут для использования земель и (или) земельных участков в целях эксплуатации существующего трубопровода для продуктов переработки нефти и газа федерального значения: Линейное сооружение - конденсатопровод «Оренбург - Салават - Уфа 4-я нитка»
(наименование объекта, местоположение границ которого описано)

Схема границ публичного сервитута

Выносной лист №38

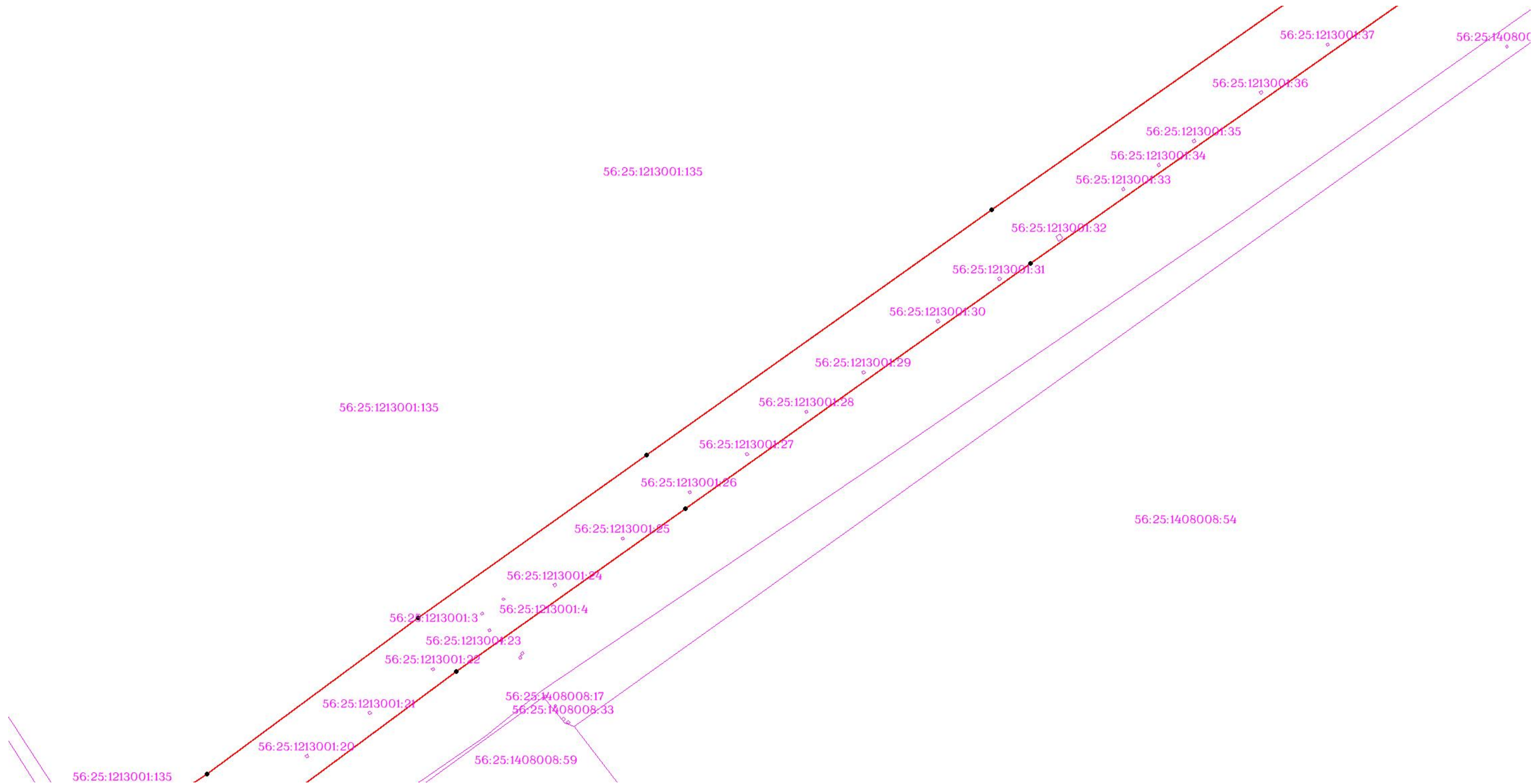


ОПИСАНИЕ МЕСТОПОЛОЖЕНИЯ ГРАНИЦ

Публичный сервитут для использования земель и (или) земельных участков в целях эксплуатации существующего трубопровода для продуктов переработки нефти и газа федерального значения: Линейное сооружение - конденсатопровод «Оренбург - Салават - Уфа 4-я нитка»
(наименование объекта, местоположение границ которого описано)

Схема границ публичного сервитута

Выносной лист №39



Масштаб 1:3000

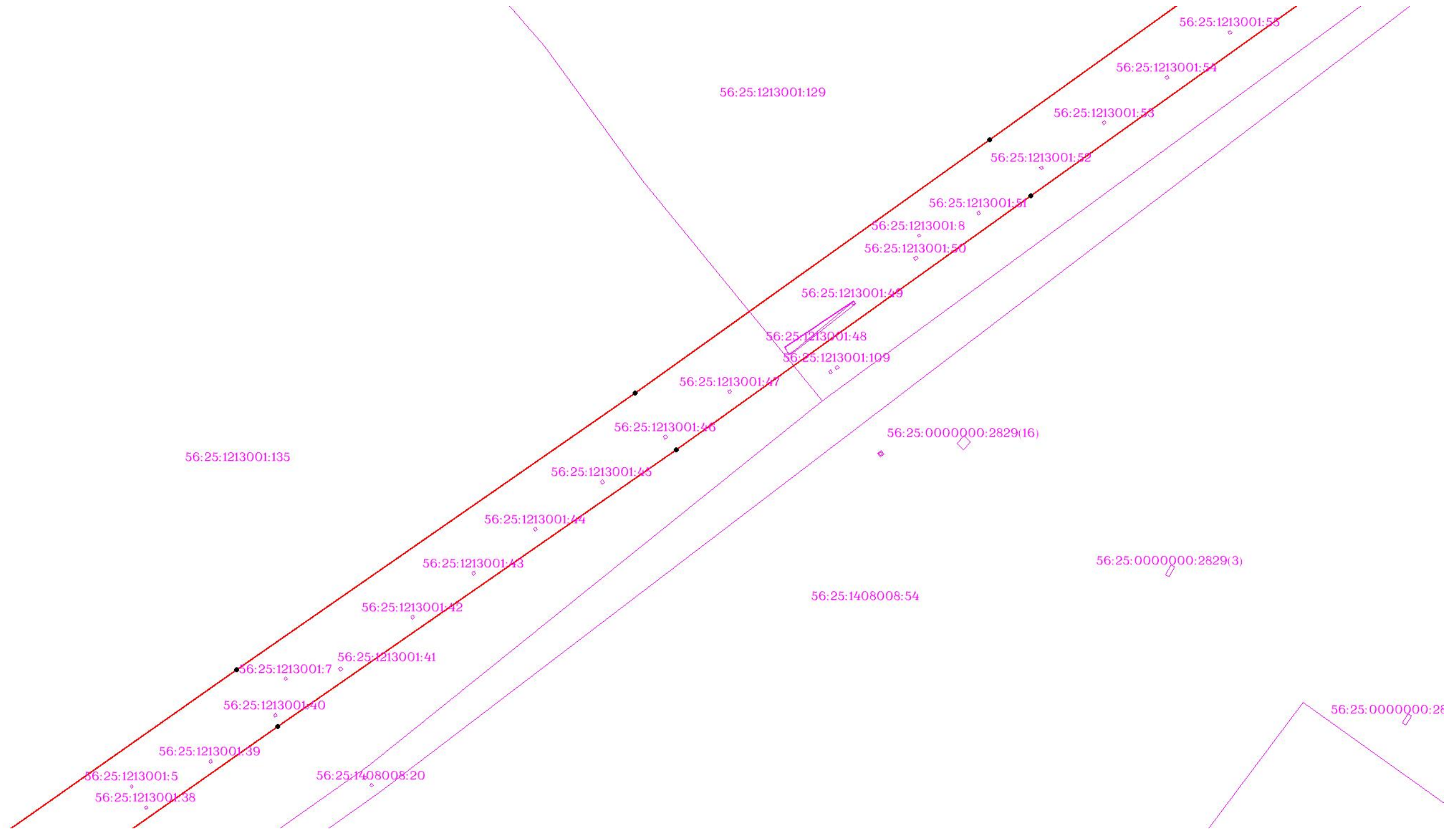
Используемые условные знаки и обозначения: приведены на отдельной странице в конце раздела.

ОПИСАНИЕ МЕСТОПОЛОЖЕНИЯ ГРАНИЦ

Публичный сервитут для использования земель и (или) земельных участков в целях эксплуатации существующего трубопровода для продуктов переработки нефти и газа федерального значения: Линейное сооружение - конденсатопровод «Оренбург - Салават - Уфа 4-я нитка»
(наименование объекта, местоположение границ которого описано)

Схема границ публичного сервитута

Выносной лист №40



Масштаб 1:3000

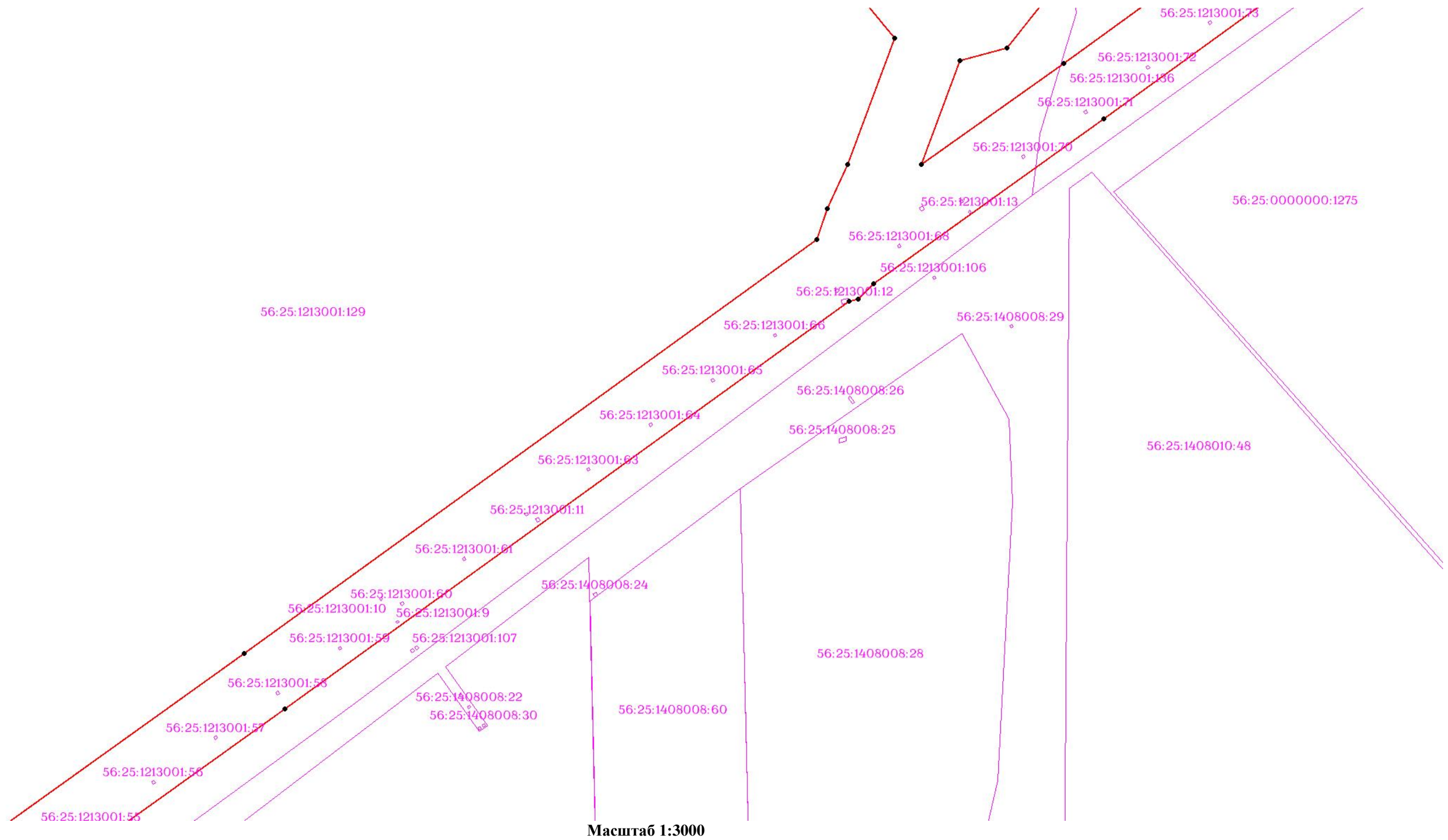
Используемые условные знаки и обозначения: приведены на отдельной странице в конце раздела.

ОПИСАНИЕ МЕСТОПОЛОЖЕНИЯ ГРАНИЦ

Публичный сервитут для использования земель и (или) земельных участков в целях эксплуатации существующего трубопровода для продуктов переработки нефти и газа федерального значения: Линейное сооружение - конденсатопровод «Оренбург - Салават - Уфа 4-я нитка»
(наименование объекта, местоположение границ которого описано)

Схема границ публичного сервитута

Выносной лист №41



Используемые условные знаки и обозначения: приведены на отдельной странице в конце раздела.

ОПИСАНИЕ МЕСТОПОЛОЖЕНИЯ ГРАНИЦ

Публичный сервитут для использования земель и (или) земельных участков в целях эксплуатации существующего трубопровода для продуктов переработки нефти и газа федерального значения: Линейное сооружение - конденсатопровод «Оренбург - Салават - Уфа 4-я нитка»
(наименование объекта, местоположение границ которого описано)

Схема границ публичного сервитута

Выносной лист №42



Масштаб 1:3000

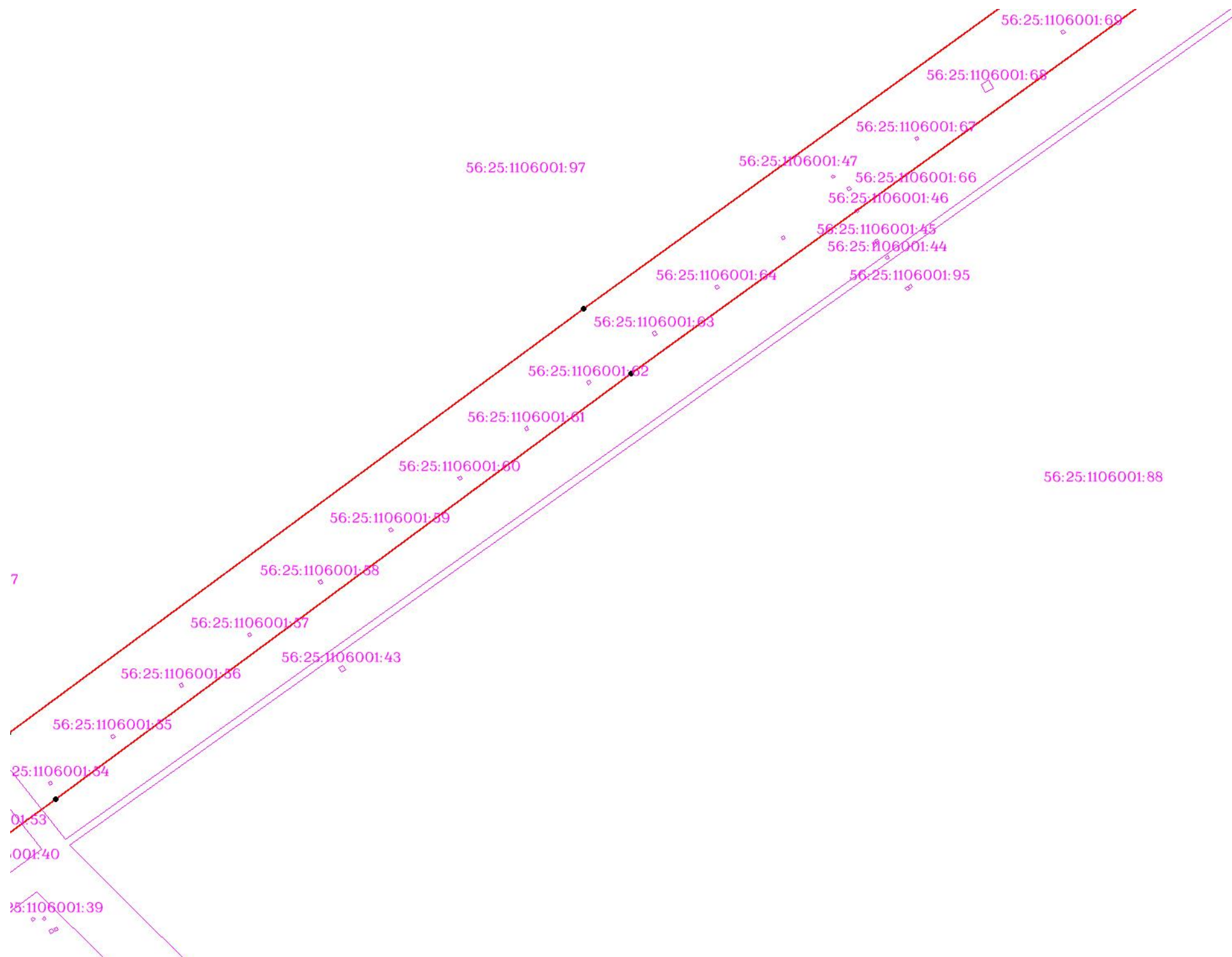
Используемые условные знаки и обозначения: приведены на отдельной странице в конце раздела.

ОПИСАНИЕ МЕСТОПОЛОЖЕНИЯ ГРАНИЦ

Публичный сервитут для использования земель и (или) земельных участков в целях эксплуатации существующего трубопровода для продуктов переработки нефти и газа федерального значения: Линейное сооружение - конденсатопровод «Оренбург - Салават - Уфа 4-я нитка»
(наименование объекта, местоположение границ которого описано)

Схема границ публичного сервитута

Выносной лист №43



Масштаб 1:3000

Используемые условные знаки и обозначения: приведены на отдельной странице в конце раздела.

ОПИСАНИЕ МЕСТОПОЛОЖЕНИЯ ГРАНИЦ

Публичный сервитут для использования земель и (или) земельных участков в целях эксплуатации существующего трубопровода для продуктов переработки нефти и газа федерального значения: Линейное сооружение - конденсатопровод «Оренбург - Салават - Уфа 4-я нитка»
(наименование объекта, местоположение границ которого описано)

Схема границ публичного сервитута

Выносной лист №44



Масштаб 1:3000

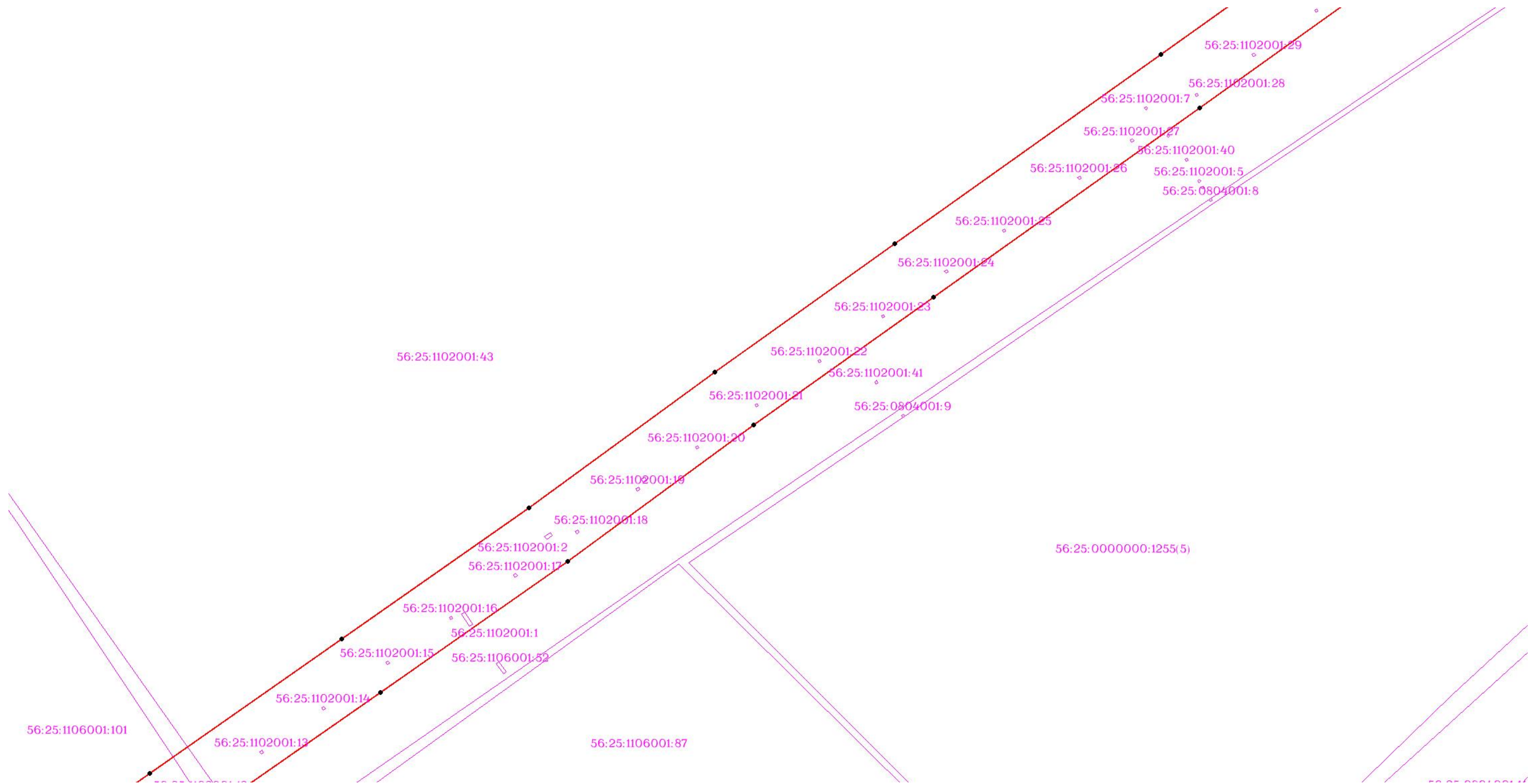
Используемые условные знаки и обозначения: приведены на отдельной странице в конце раздела.

ОПИСАНИЕ МЕСТОПОЛОЖЕНИЯ ГРАНИЦ

Публичный сервитут для использования земель и (или) земельных участков в целях эксплуатации существующего трубопровода для продуктов переработки нефти и газа федерального значения: Линейное сооружение - конденсатопровод «Оренбург - Салават - Уфа 4-я нитка»
(наименование объекта, местоположение границ которого описано)

Схема границ публичного сервитута

Выносной лист №45



Масштаб 1:3000

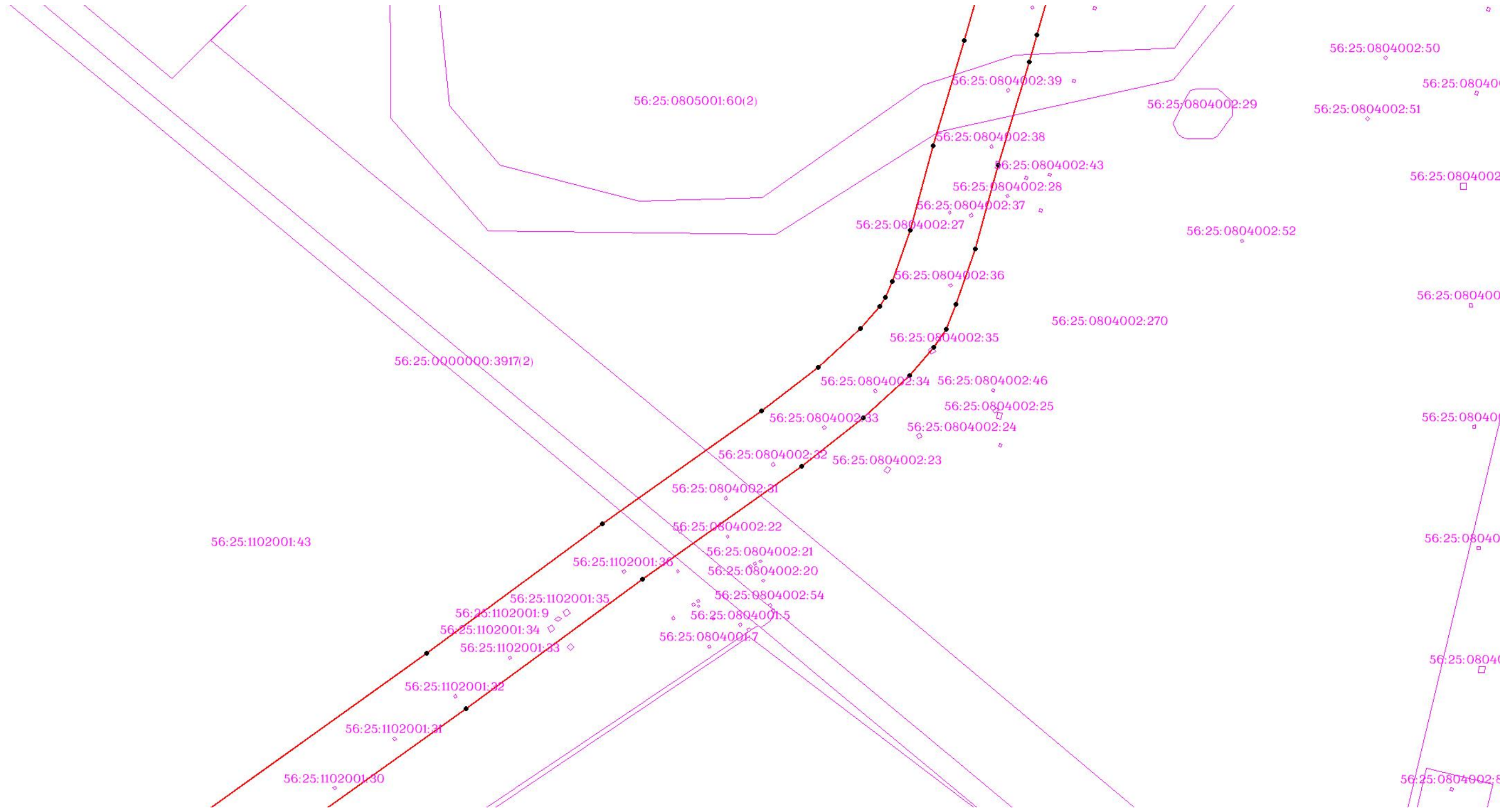
Используемые условные знаки и обозначения: приведены на отдельной странице в конце раздела.

ОПИСАНИЕ МЕСТОПОЛОЖЕНИЯ ГРАНИЦ

Публичный сервитут для использования земель и (или) земельных участков в целях эксплуатации существующего трубопровода для продуктов переработки нефти и газа федерального значения: Линейное сооружение - конденсатопровод «Оренбург - Салават - Уфа 4-я нитка»
(наименование объекта, местоположение границ которого описано)

Схема границ публичного сервитута

Выносной лист №46



Масштаб 1:3000

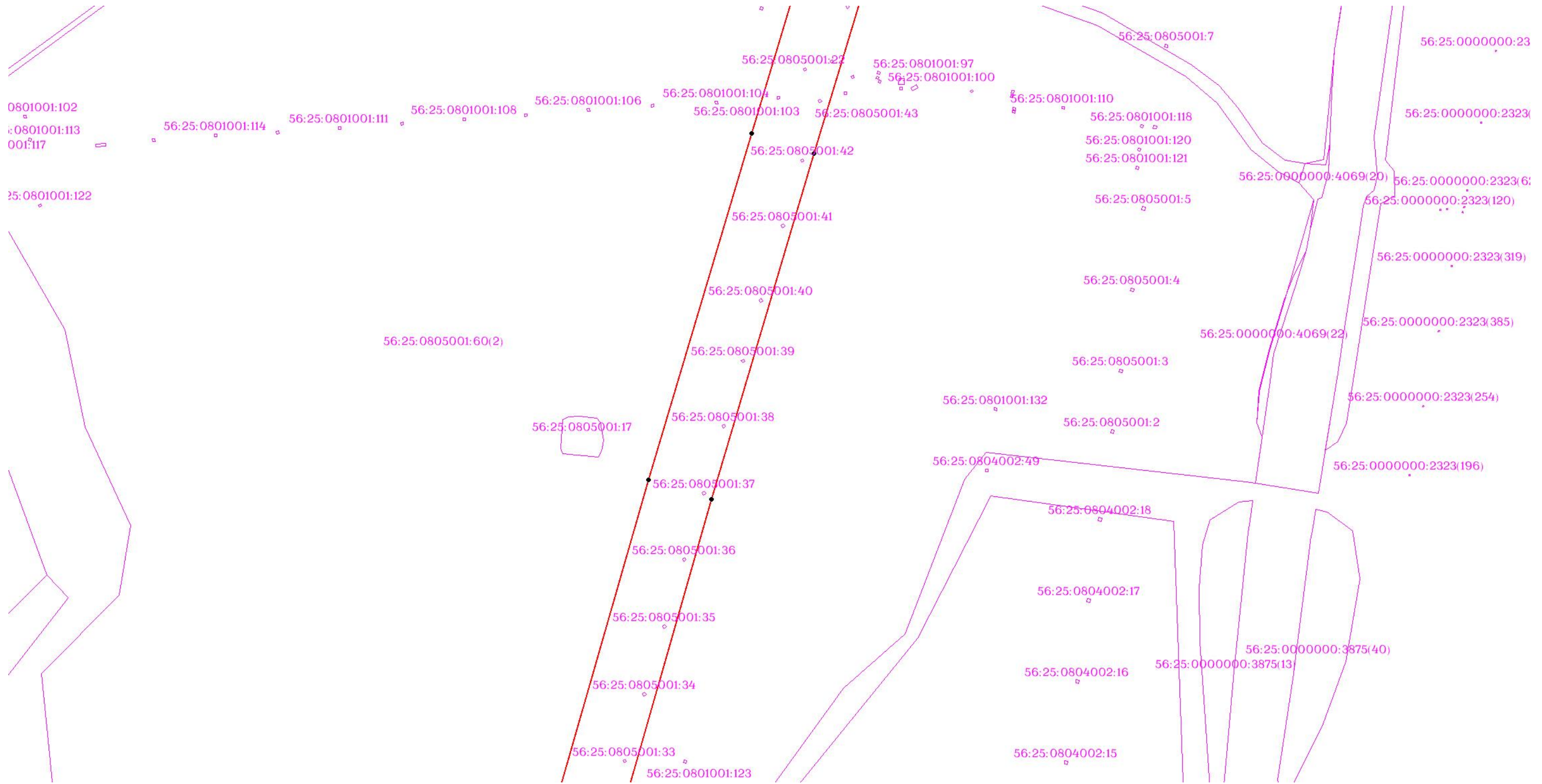
Используемые условные знаки и обозначения: приведены на отдельной странице в конце раздела.

ОПИСАНИЕ МЕСТОПОЛОЖЕНИЯ ГРАНИЦ

Публичный сервитут для использования земель и (или) земельных участков в целях эксплуатации существующего трубопровода для продуктов переработки нефти и газа федерального значения: Линейное сооружение - конденсатопровод «Оренбург - Салават - Уфа 4-я нитка»
(наименование объекта, местоположение границ которого описано)

Схема границ публичного сервитута

Выносной лист №47



Масштаб 1:3000

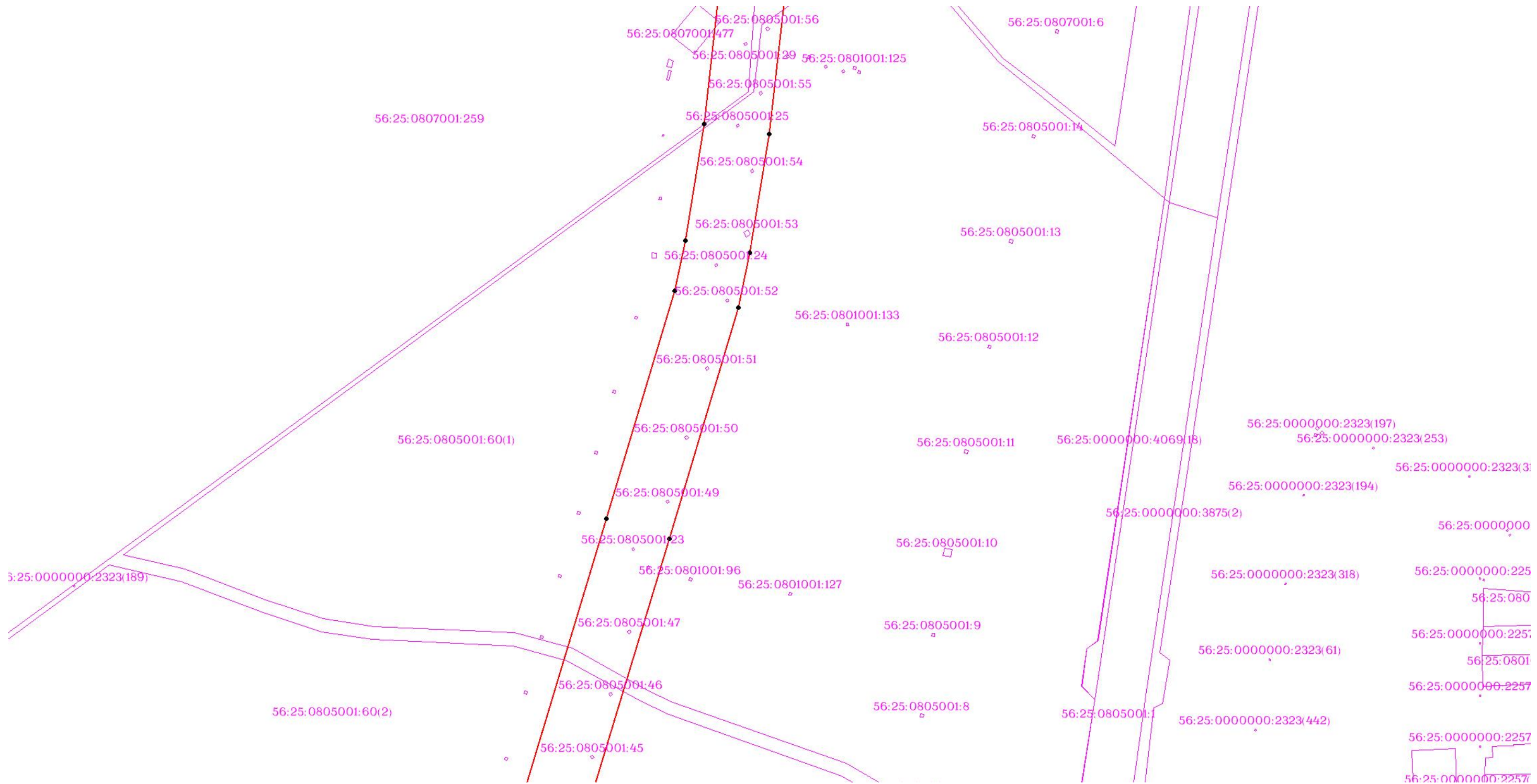
Используемые условные знаки и обозначения: приведены на отдельной странице в конце раздела.

ОПИСАНИЕ МЕСТОПОЛОЖЕНИЯ ГРАНИЦ

Публичный сервитут для использования земель и (или) земельных участков в целях эксплуатации существующего трубопровода для продуктов переработки нефти и газа федерального значения: Линейное сооружение - конденсатопровод «Оренбург - Салават - Уфа 4-я нитка»
(наименование объекта, местоположение границ которого описано)

Схема границ публичного сервитута

Выносной лист №48



Масштаб 1:3000

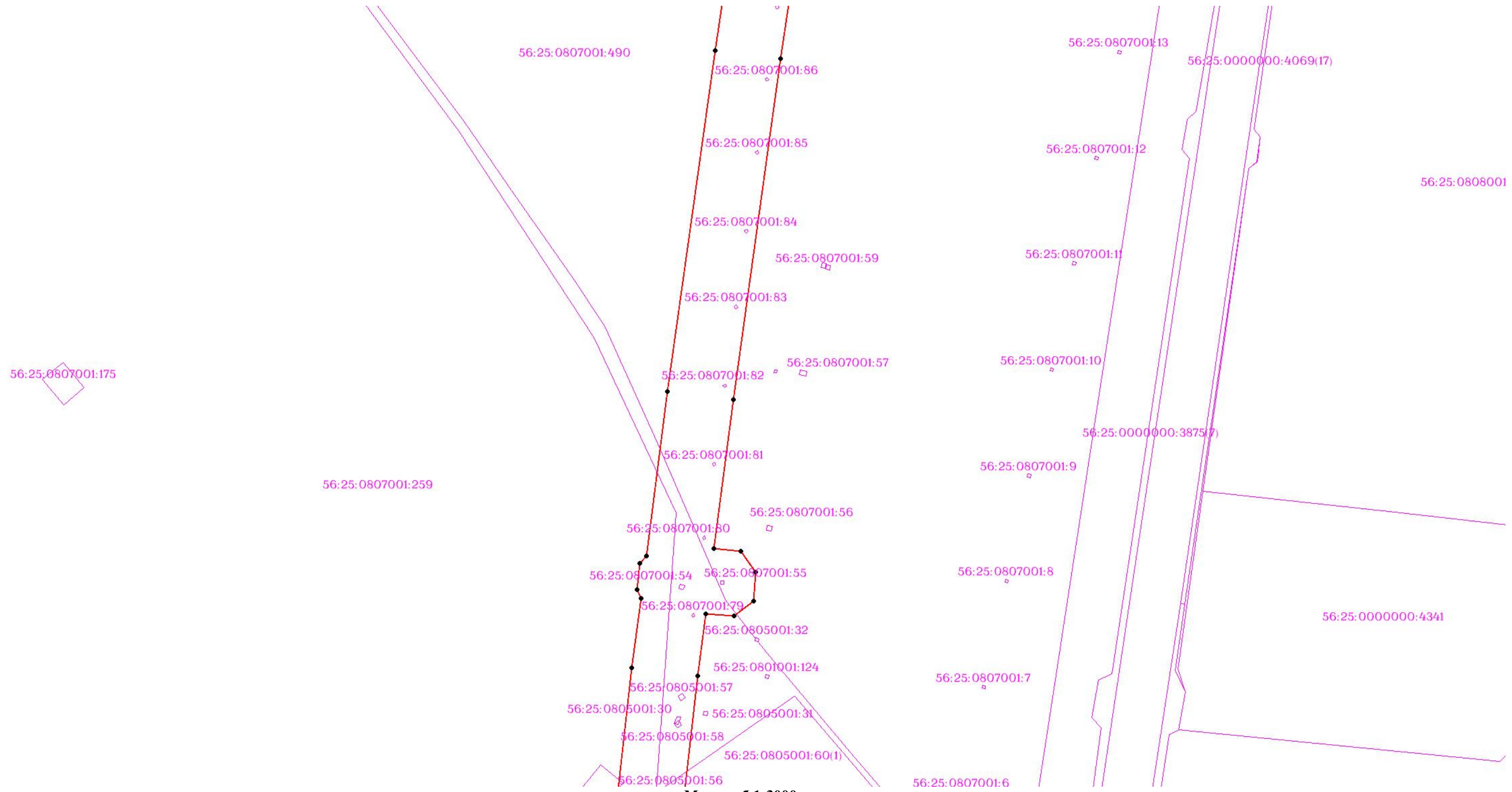
Используемые условные знаки и обозначения: приведены на отдельной странице в конце раздела.

ОПИСАНИЕ МЕСТОПОЛОЖЕНИЯ ГРАНИЦ

Публичный сервитут для использования земель и (или) земельных участков в целях эксплуатации существующего трубопровода для продуктов переработки нефти и газа федерального значения: Линейное сооружение - конденсатопровод «Оренбург - Салават - Уфа 4-я нитка»
(наименование объекта, местоположение границ которого описано)

Схема границ публичного сервитута

Выносной лист №49



Масштаб 1:3000

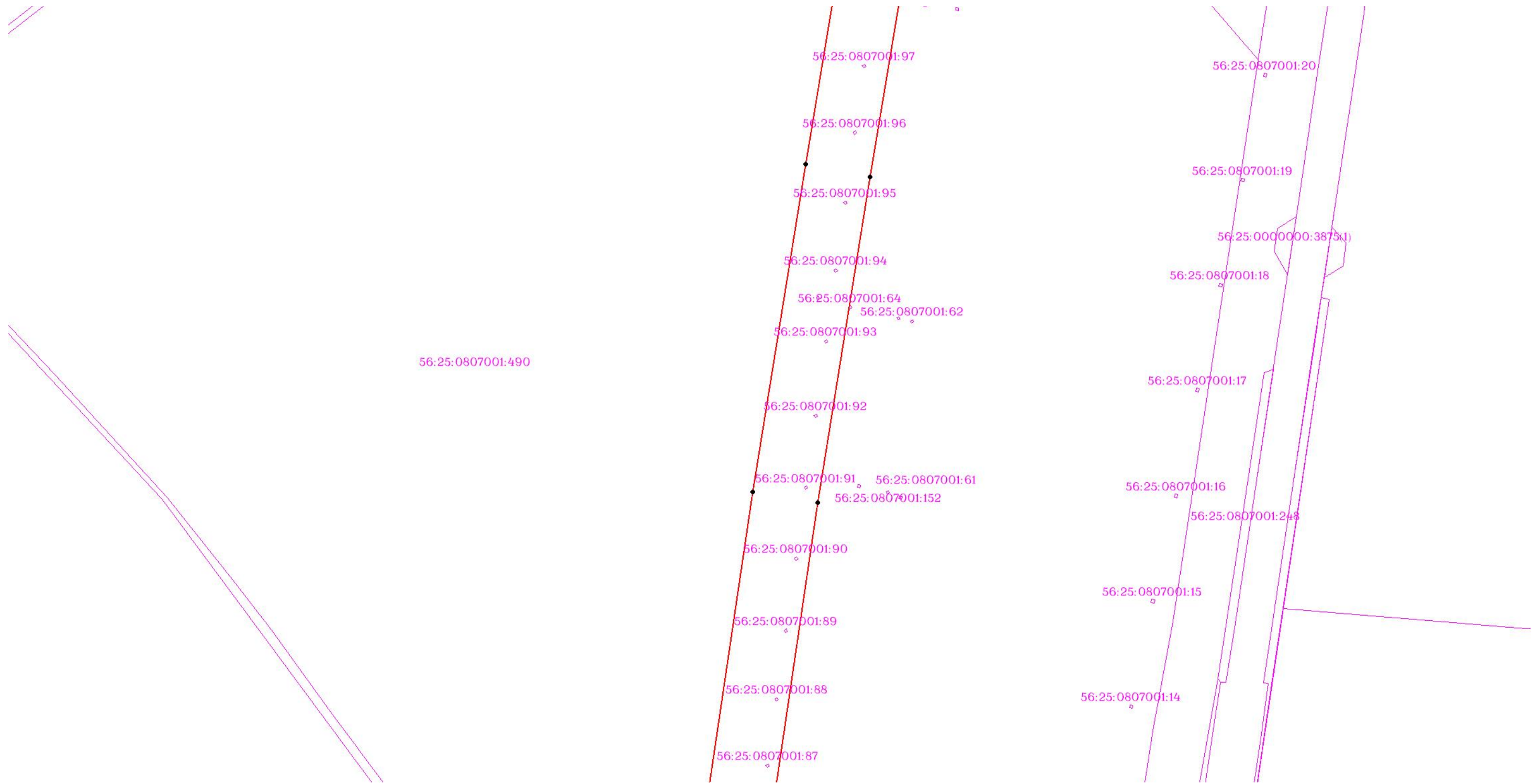
Используемые условные знаки и обозначения: приведены на отдельной странице в конце раздела.

ОПИСАНИЕ МЕСТОПОЛОЖЕНИЯ ГРАНИЦ

Публичный сервитут для использования земель и (или) земельных участков в целях эксплуатации существующего трубопровода для продуктов переработки нефти и газа федерального значения: Линейное сооружение - конденсатопровод «Оренбург - Салават - Уфа 4-я нитка»
(наименование объекта, местоположение границ которого описано)

Схема границ публичного сервитута

Выносной лист №50



Масштаб 1:3000

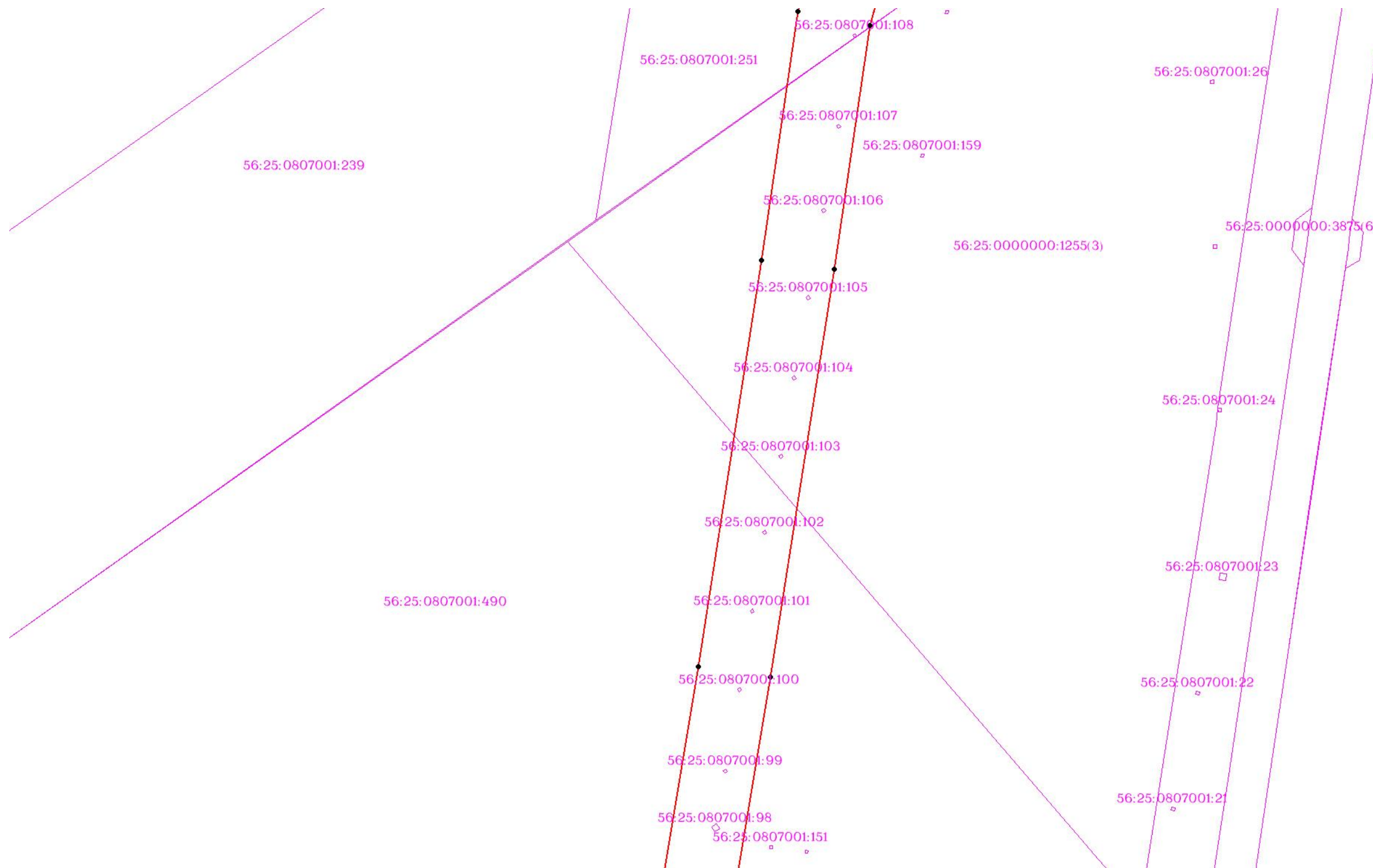
Используемые условные знаки и обозначения: приведены на отдельной странице в конце раздела.

ОПИСАНИЕ МЕСТОПОЛОЖЕНИЯ ГРАНИЦ

Публичный сервитут для использования земель и (или) земельных участков в целях эксплуатации существующего трубопровода для продуктов переработки нефти и газа федерального значения: Линейное сооружение - конденсатопровод «Оренбург - Салават - Уфа 4-я нитка»
(наименование объекта, местоположение границ которого описано)

Схема границ публичного сервитута

Выносной лист №51



Масштаб 1:3000

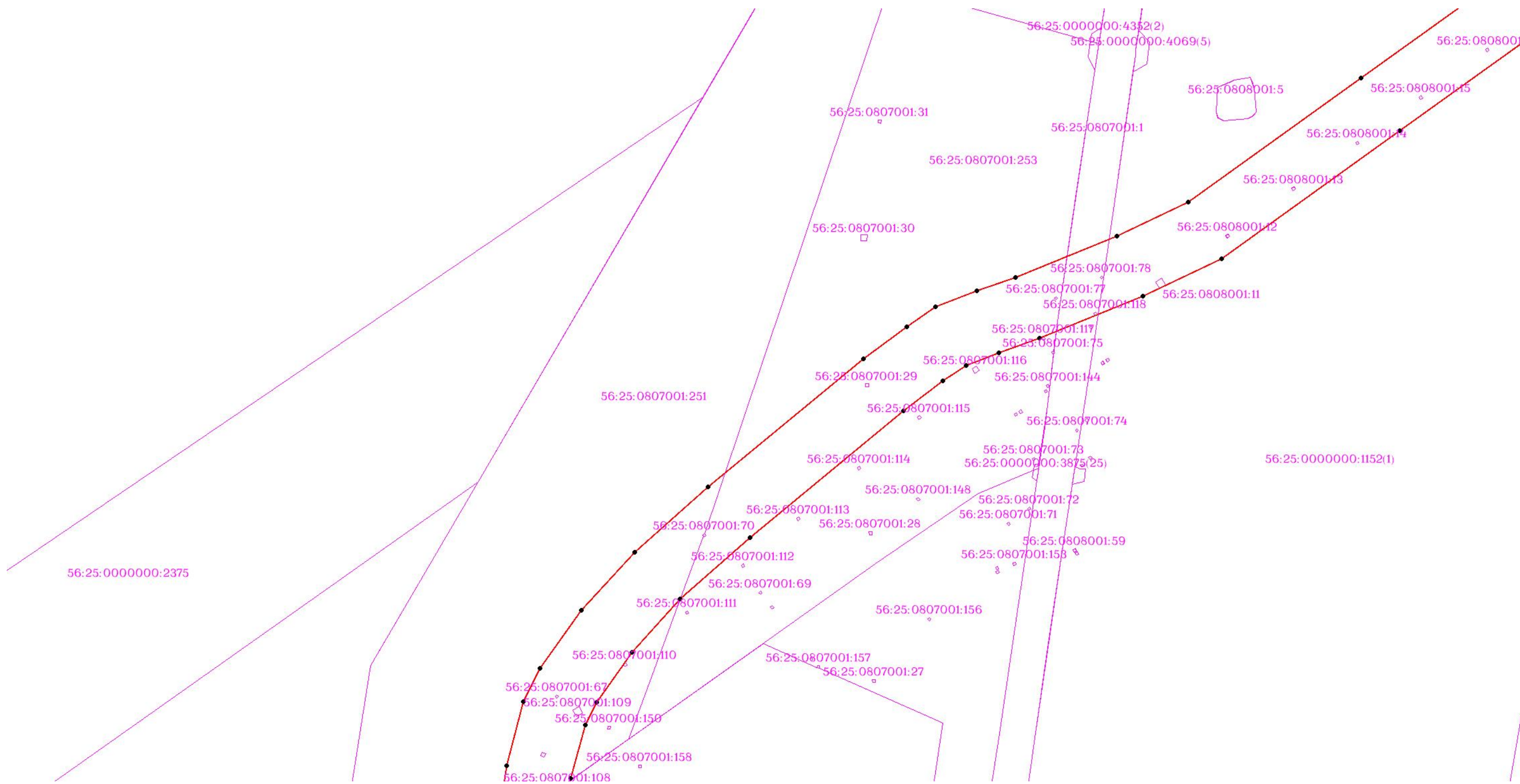
Используемые условные знаки и обозначения: приведены на отдельной странице в конце раздела.

ОПИСАНИЕ МЕСТОПОЛОЖЕНИЯ ГРАНИЦ

Публичный сервитут для использования земель и (или) земельных участков в целях эксплуатации существующего трубопровода для продуктов переработки нефти и газа федерального значения: Линейное сооружение - конденсатопровод «Оренбург - Салават - Уфа 4-я нитка»
(наименование объекта, местоположение границ которого описано)

Схема границ публичного сервитута

Выносной лист №52



Масштаб 1:3000

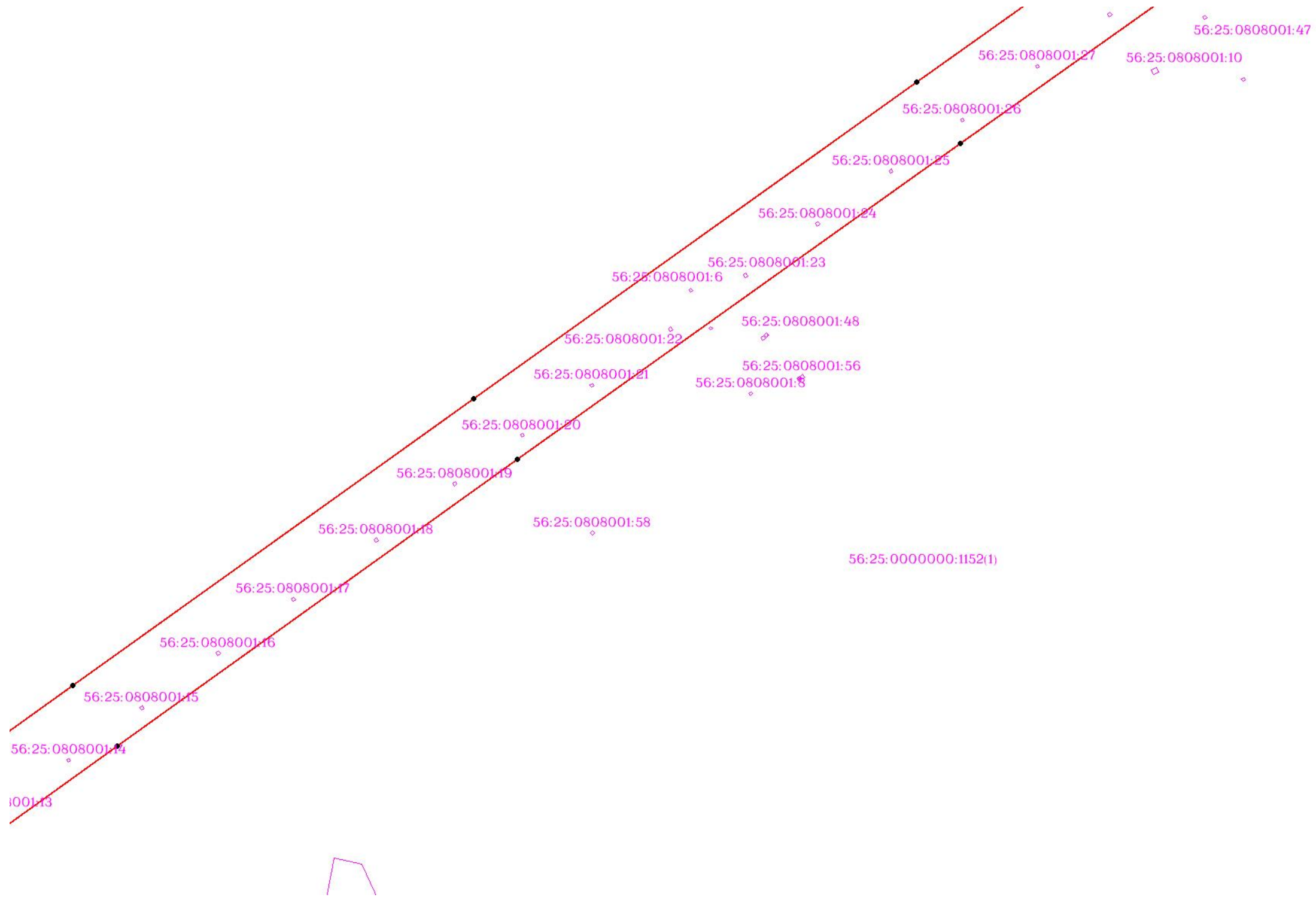
Используемые условные знаки и обозначения: приведены на отдельной странице в конце раздела.

ОПИСАНИЕ МЕСТОПОЛОЖЕНИЯ ГРАНИЦ

Публичный сервитут для использования земель и (или) земельных участков в целях эксплуатации существующего трубопровода для продуктов переработки нефти и газа федерального значения: Линейное сооружение - конденсатопровод «Оренбург - Салават - Уфа 4-я нитка»
(наименование объекта, местоположение границ которого описано)

Схема границ публичного сервитута

Выносной лист №53



Масштаб 1:3000

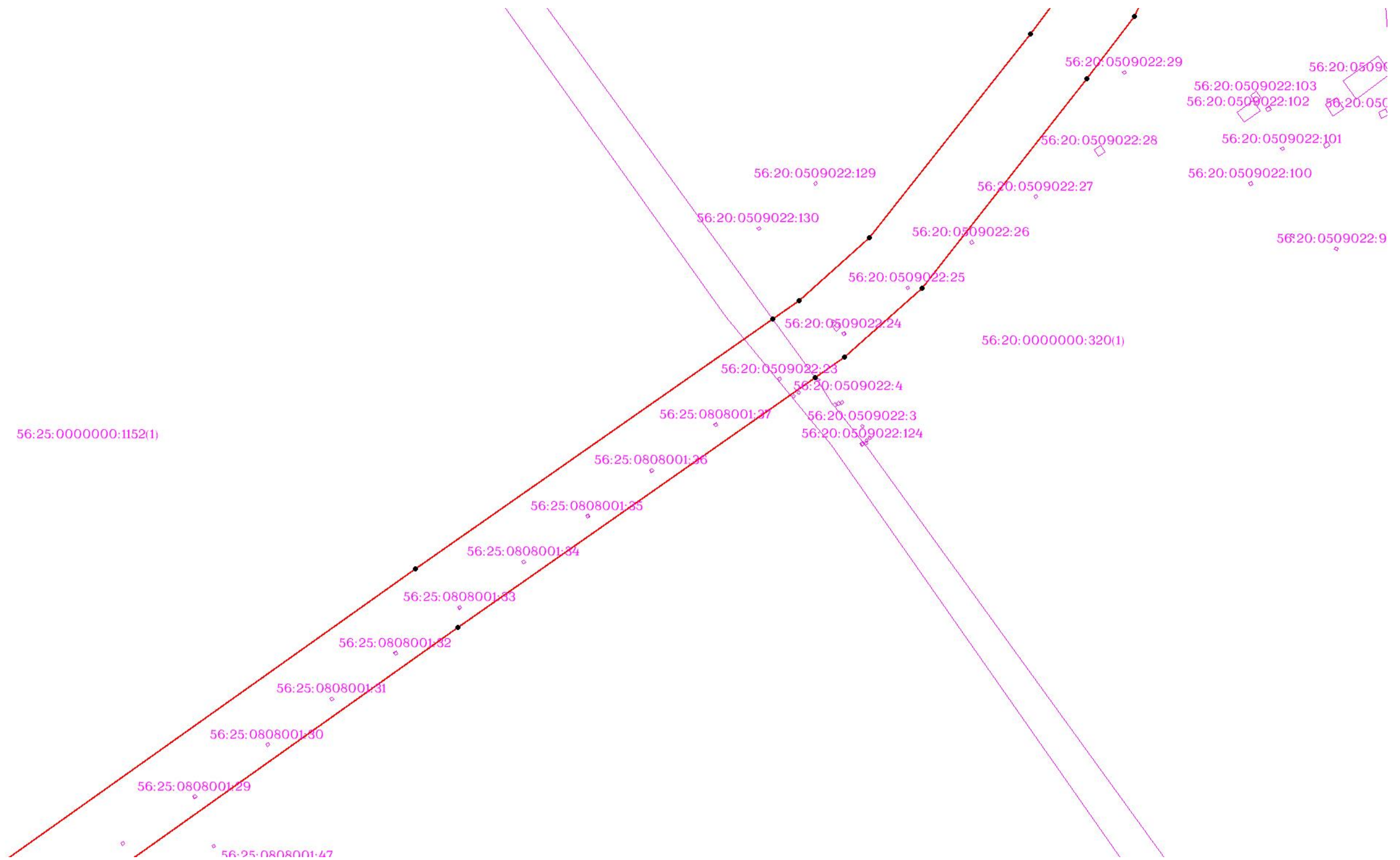
Используемые условные знаки и обозначения: приведены на отдельной странице в конце раздела.

ОПИСАНИЕ МЕСТОПОЛОЖЕНИЯ ГРАНИЦ

Публичный сервитут для использования земель и (или) земельных участков в целях эксплуатации существующего трубопровода для продуктов переработки нефти и газа федерального значения: Линейное сооружение - конденсатопровод «Оренбург - Салават - Уфа 4-я нитка»
(наименование объекта, местоположение границ которого описано)

Схема границ публичного сервитута

Выносной лист №54



Масштаб 1:3000


Используемые условные знаки и обозначения: приведены на отдельной странице в конце раздела.

ОПИСАНИЕ МЕСТОПОЛОЖЕНИЯ ГРАНИЦ

Публичный сервитут для использования земель и (или) земельных участков в целях эксплуатации существующего трубопровода для продуктов переработки нефти и газа федерального значения: Линейное сооружение - конденсатопровод «Оренбург - Салават - Уфа 4-я нитка»
(наименование объекта, местоположение границ которого описано)

Схема границ публичного сервитута

Выносной лист №55



Масштаб 1:3000

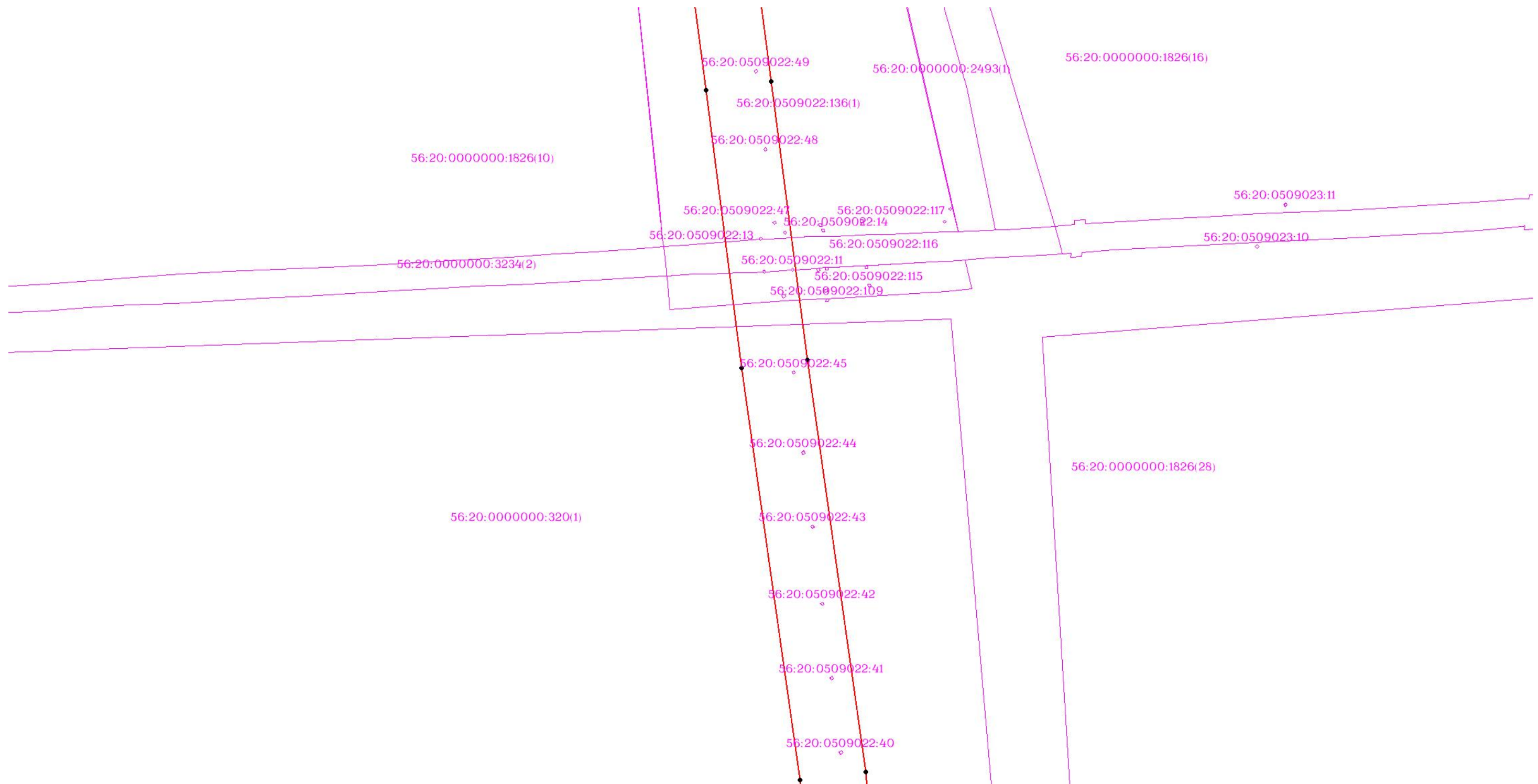
Используемые условные знаки и обозначения: приведены на отдельной странице в конце раздела.

ОПИСАНИЕ МЕСТОПОЛОЖЕНИЯ ГРАНИЦ

Публичный сервитут для использования земель и (или) земельных участков в целях эксплуатации существующего трубопровода для продуктов переработки нефти и газа федерального значения: Линейное сооружение - конденсатопровод «Оренбург - Салават - Уфа 4-я нитка»
(наименование объекта, местоположение границ которого описано)

Схема границ публичного сервитута

Выносной лист №56



Масштаб 1:3000

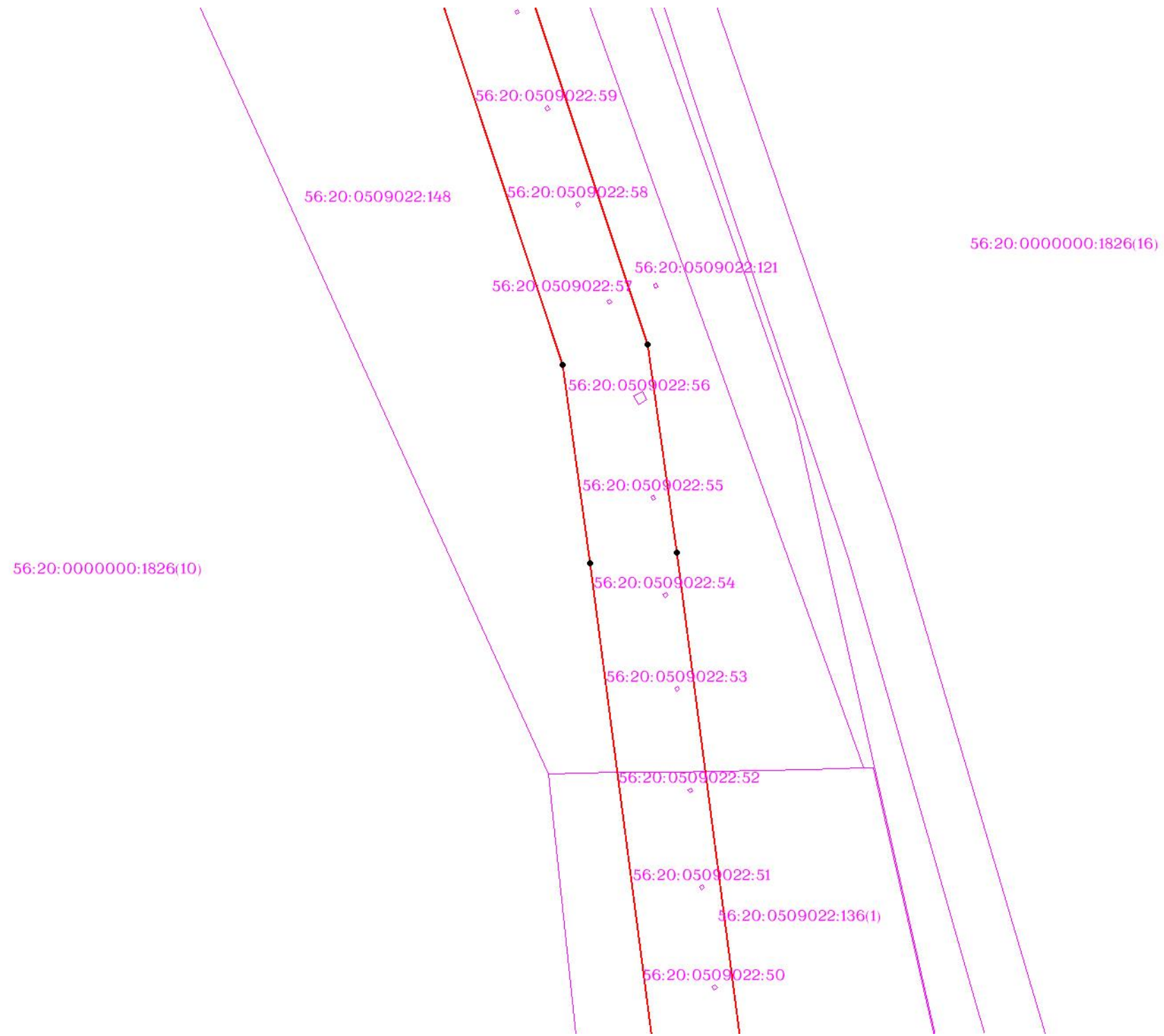
Используемые условные знаки и обозначения: приведены на отдельной странице в конце раздела.

ОПИСАНИЕ МЕСТОПОЛОЖЕНИЯ ГРАНИЦ

Публичный сервитут для использования земель и (или) земельных участков в целях эксплуатации существующего трубопровода для продуктов переработки нефти и газа федерального значения: Линейное сооружение - конденсатопровод «Оренбург - Салават - Уфа 4-я нитка»
(наименование объекта, местоположение границ которого описано)

Схема границ публичного сервитута

Выносной лист №57



Масштаб 1:3000

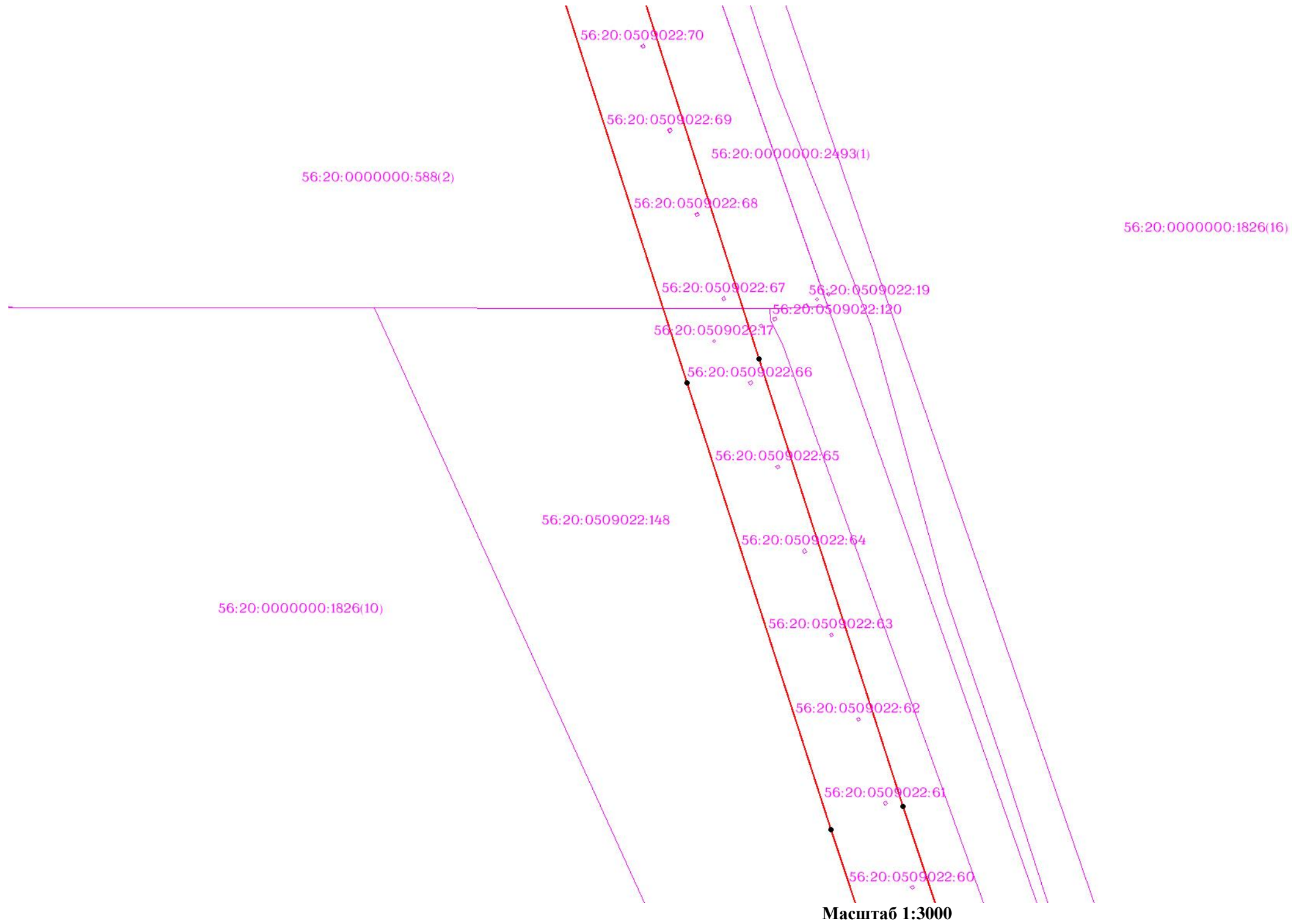
Используемые условные знаки и обозначения: приведены на отдельной странице в конце раздела.

ОПИСАНИЕ МЕСТОПОЛОЖЕНИЯ ГРАНИЦ

Публичный сервитут для использования земель и (или) земельных участков в целях эксплуатации существующего трубопровода для продуктов переработки нефти и газа федерального значения: Линейное сооружение - конденсатопровод «Оренбург - Салават - Уфа 4-я нитка»
(наименование объекта, местоположение границ которого описано)

Схема границ публичного сервитута

Выносной лист №58



Масштаб 1:3000

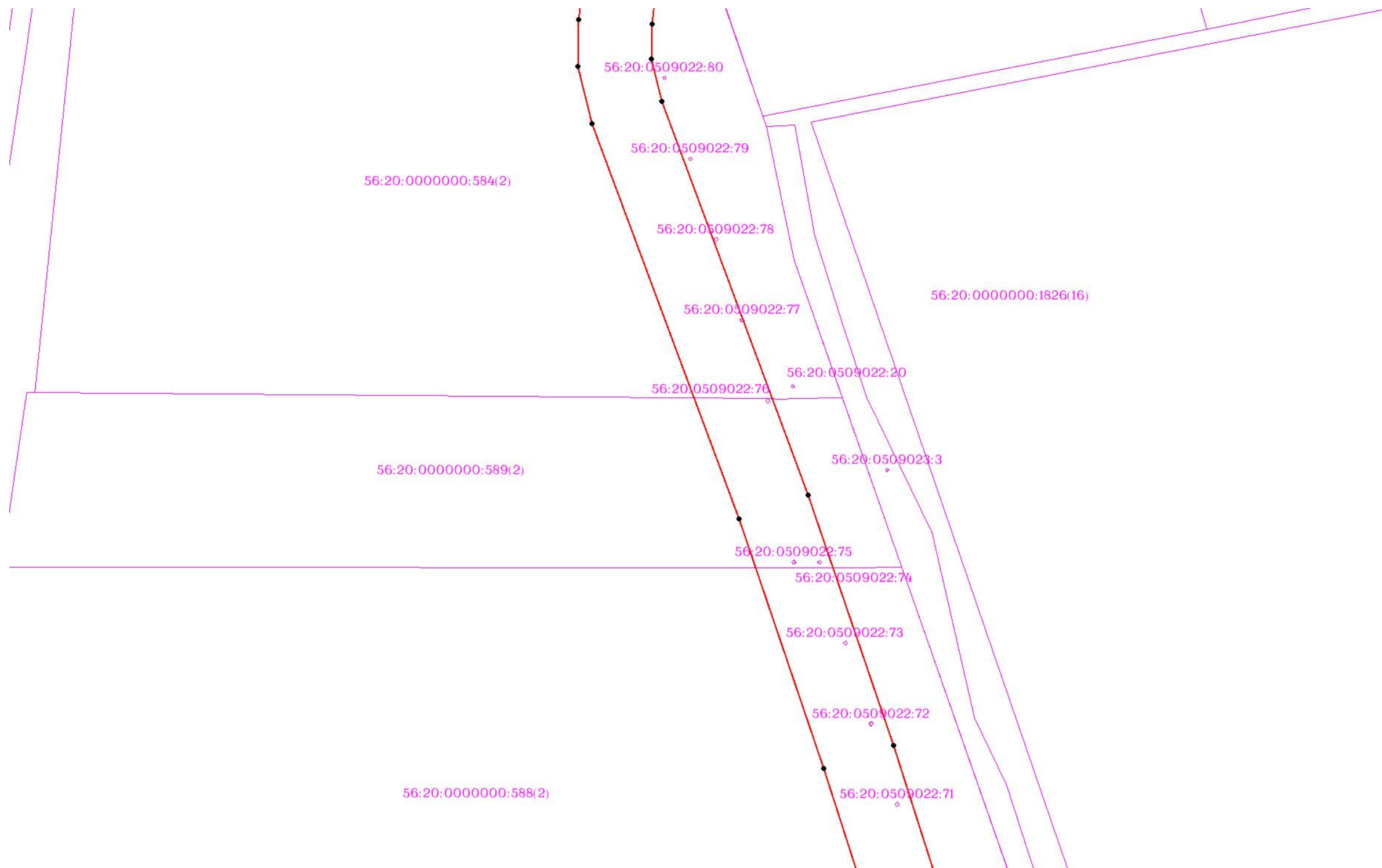
Используемые условные знаки и обозначения: приведены на отдельной странице в конце раздела.

ОПИСАНИЕ МЕСТОПОЛОЖЕНИЯ ГРАНИЦ

Публичный сервитут для использования земель и (или) земельных участков в целях эксплуатации существующего трубопровода для продуктов переработки нефти и газа федерального значения: Линейное сооружение - конденсатопровод «Оренбург - Салават - Уфа 4-я нитка»
(наименование объекта, местоположение границ которого описано)

Схема границ публичного сервитута

Выносной лист №59



Масштаб 1:3000

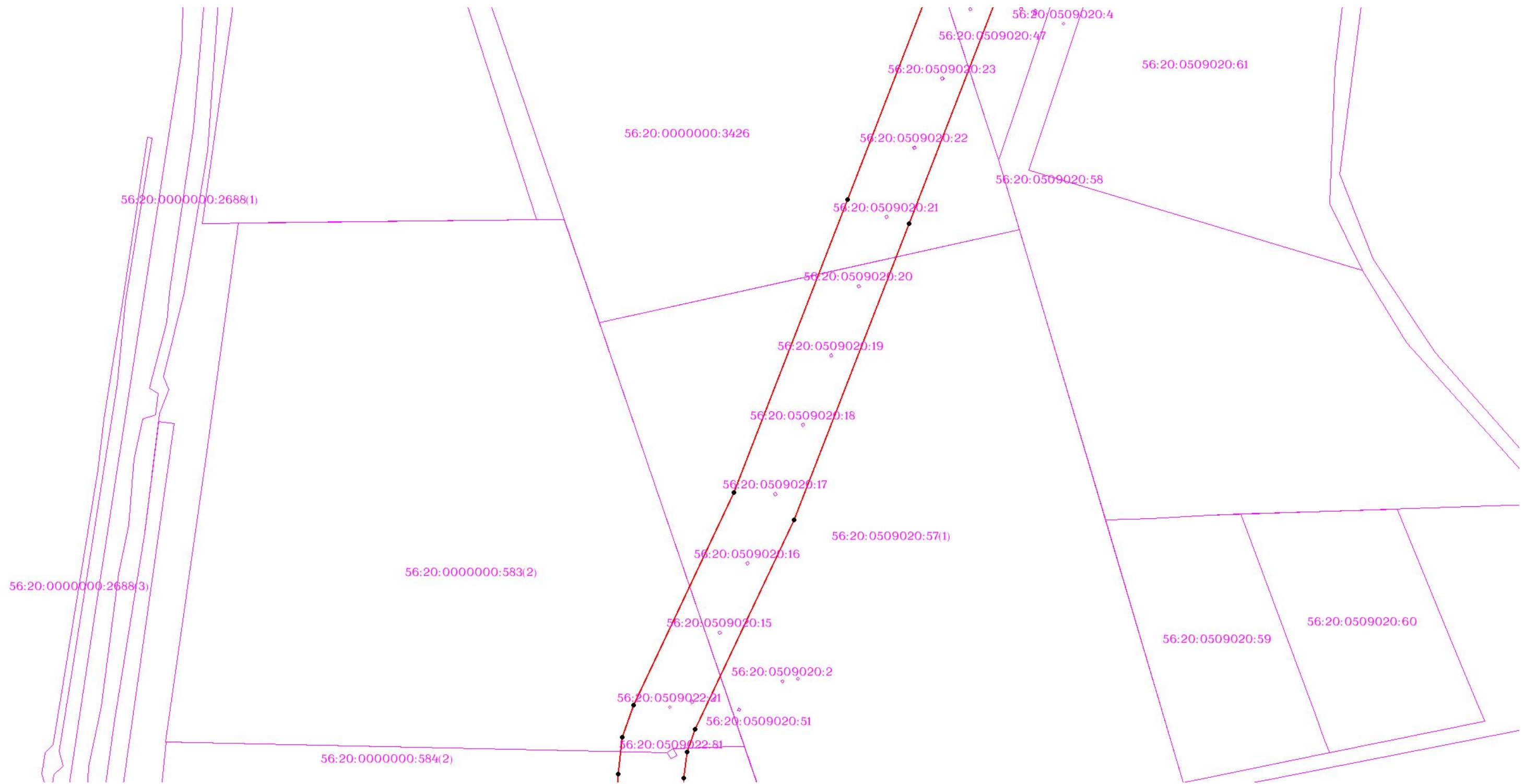
Используемые условные знаки и обозначения: приведены на отдельной странице в конце раздела.

ОПИСАНИЕ МЕСТОПОЛОЖЕНИЯ ГРАНИЦ

Публичный сервитут для использования земель и (или) земельных участков в целях эксплуатации существующего трубопровода для продуктов переработки нефти и газа федерального значения: Линейное сооружение - конденсатопровод «Оренбург - Салават - Уфа 4-я нитка»
(наименование объекта, местоположение границ которого описано)

Схема границ публичного сервитута

Выносной лист №60



Масштаб 1:3000

Используемые условные знаки и обозначения: приведены на отдельной странице в конце раздела.

ОПИСАНИЕ МЕСТОПОЛОЖЕНИЯ ГРАНИЦ

Публичный сервитут для использования земель и (или) земельных участков в целях эксплуатации существующего трубопровода для продуктов переработки нефти и газа федерального значения: Линейное сооружение - конденсатопровод «Оренбург - Салават - Уфа 4-я нитка»
(наименование объекта, местоположение границ которого описано)

Схема границ публичного сервитута

Выносной лист №61



Масштаб 1:3000

Используемые условные знаки и обозначения: приведены на отдельной странице в конце раздела.

ОПИСАНИЕ МЕСТОПОЛОЖЕНИЯ ГРАНИЦ

Публичный сервитут для использования земель и (или) земельных участков в целях эксплуатации существующего трубопровода для продуктов переработки нефти и газа федерального значения: Линейное сооружение - конденсатопровод «Оренбург - Салават - Уфа 4-я нитка»
(наименование объекта, местоположение границ которого описано)

Схема границ публичного сервитута

Выносной лист №62



Масштаб 1:3000

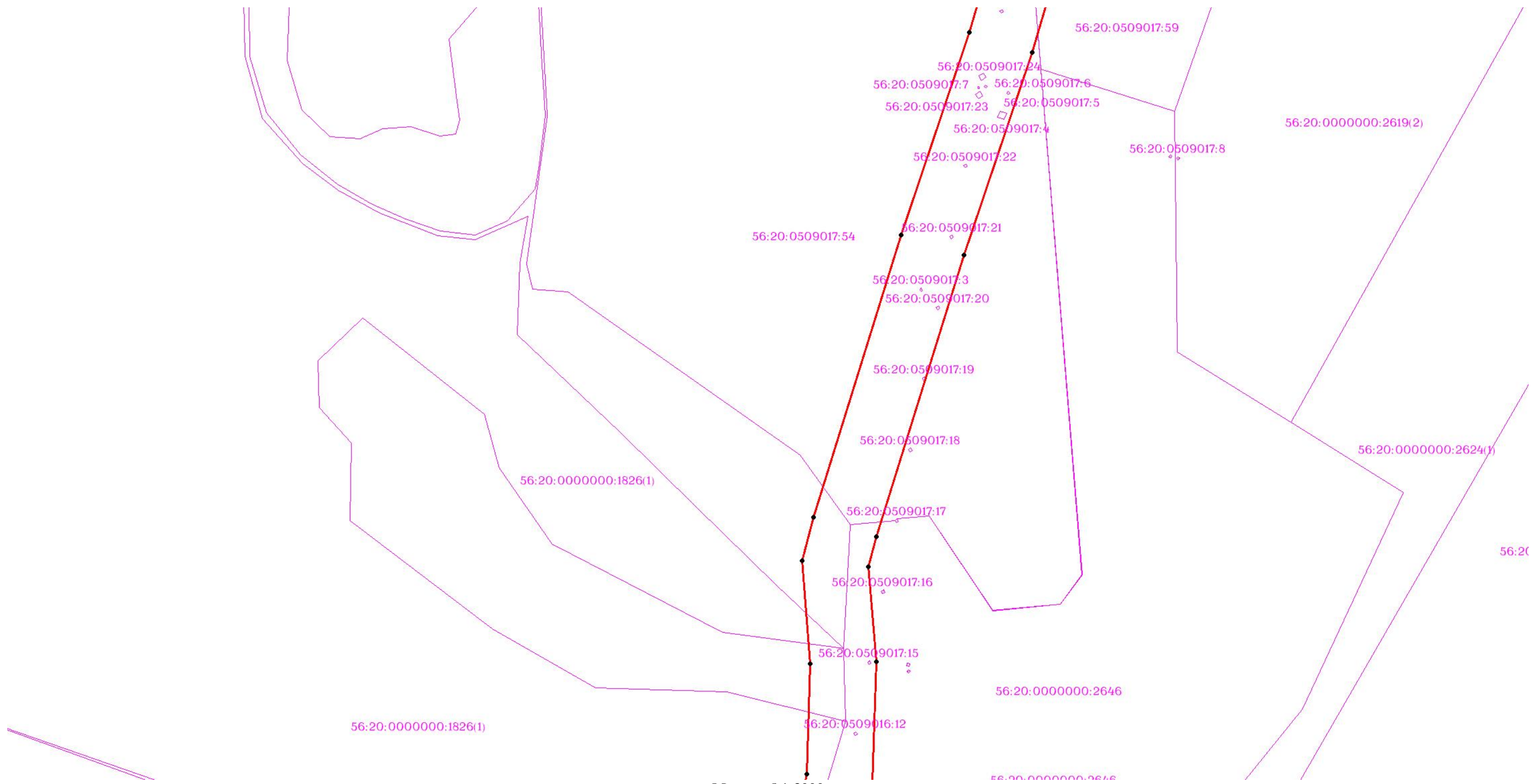
Используемые условные знаки и обозначения: приведены на отдельной странице в конце раздела.

ОПИСАНИЕ МЕСТОПОЛОЖЕНИЯ ГРАНИЦ

Публичный сервитут для использования земель и (или) земельных участков в целях эксплуатации существующего трубопровода для продуктов переработки нефти и газа федерального значения: Линейное сооружение - конденсатопровод «Оренбург - Салават - Уфа 4-я нитка»
(наименование объекта, местоположение границ которого описано)

Схема границ публичного сервитута

Выносной лист №63



Масштаб 1:3000

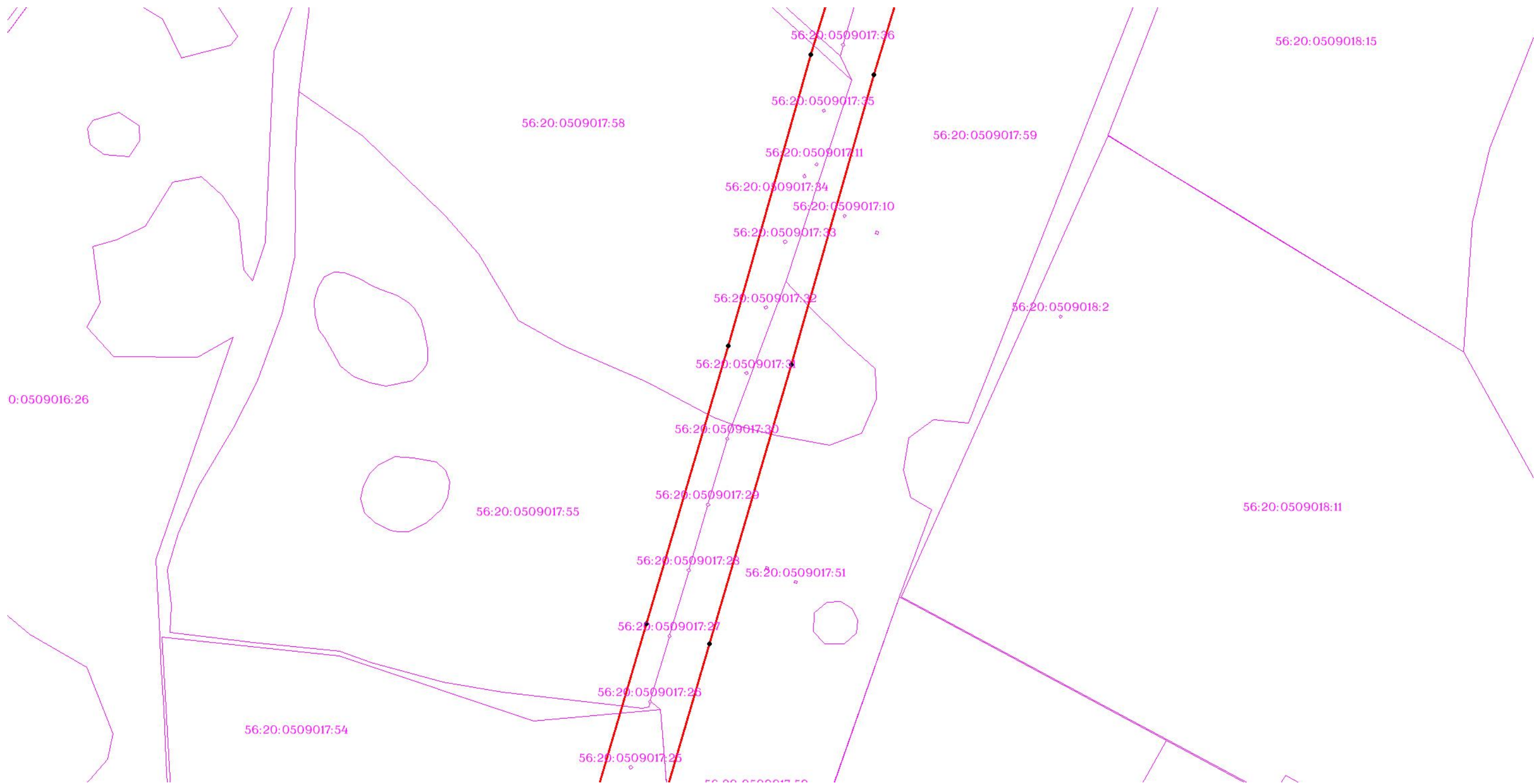
Используемые условные знаки и обозначения: приведены на отдельной странице в конце раздела.

ОПИСАНИЕ МЕСТОПОЛОЖЕНИЯ ГРАНИЦ

Публичный сервитут для использования земель и (или) земельных участков в целях эксплуатации существующего трубопровода для продуктов переработки нефти и газа федерального значения: Линейное сооружение - конденсатопровод «Оренбург - Салават - Уфа 4-я нитка»
(наименование объекта, местоположение границ которого описано)

Схема границ публичного сервитута

Выносной лист №64



Масштаб 1:3000

Используемые условные знаки и обозначения: приведены на отдельной странице в конце раздела.

ОПИСАНИЕ МЕСТОПОЛОЖЕНИЯ ГРАНИЦ

Публичный сервитут для использования земель и (или) земельных участков в целях эксплуатации существующего трубопровода для продуктов переработки нефти и газа федерального значения: Линейное сооружение - конденсатопровод «Оренбург - Салават - Уфа 4-я нитка»
(наименование объекта, местоположение границ которого описано)

Схема границ публичного сервитута

Выносной лист №65



Масштаб 1:3000

Используемые условные знаки и обозначения: приведены на отдельной странице в конце раздела.

ОПИСАНИЕ МЕСТОПОЛОЖЕНИЯ ГРАНИЦ

Публичный сервитут для использования земель и (или) земельных участков в целях эксплуатации существующего трубопровода для продуктов переработки нефти и газа федерального значения: Линейное сооружение - конденсатопровод «Оренбург - Салават - Уфа 4-я нитка»
(наименование объекта, местоположение границ которого описано)

Схема границ публичного сервитута

Выносной лист №66



Масштаб 1:3000

Используемые условные знаки и обозначения: приведены на отдельной странице в конце раздела.

ОПИСАНИЕ МЕСТОПОЛОЖЕНИЯ ГРАНИЦ

Публичный сервитут для использования земель и (или) земельных участков в целях эксплуатации существующего трубопровода для продуктов переработки нефти и газа федерального значения: Линейное сооружение - конденсатопровод «Оренбург - Салават - Уфа 4-я нитка»
(наименование объекта, местоположение границ которого описано)

Схема границ публичного сервитута

Выносной лист №67



Масштаб 1:3000

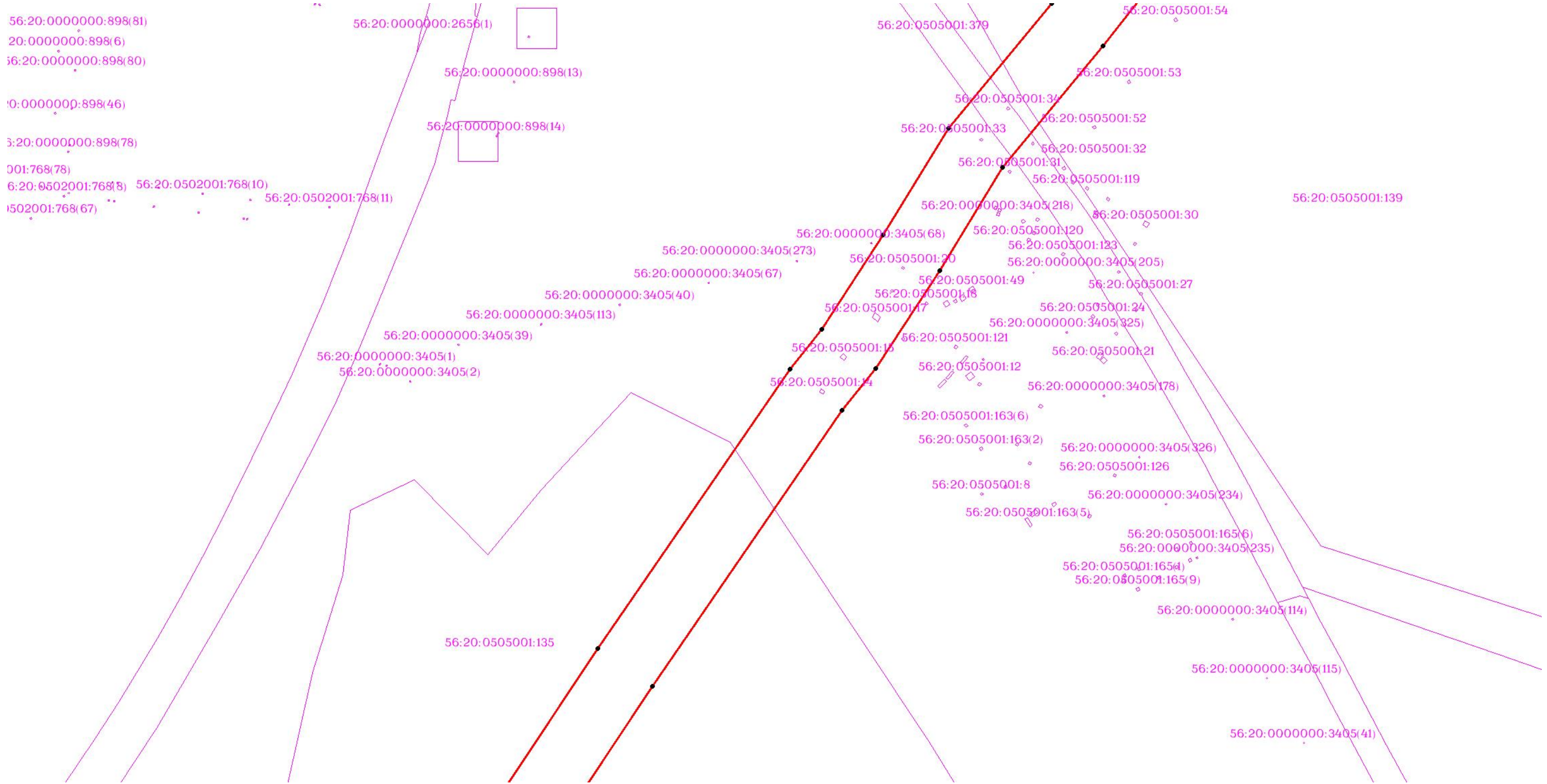
Используемые условные знаки и обозначения: приведены на отдельной странице в конце раздела.

ОПИСАНИЕ МЕСТОПОЛОЖЕНИЯ ГРАНИЦ

Публичный сервитут для использования земель и (или) земельных участков в целях эксплуатации существующего трубопровода для продуктов переработки нефти и газа федерального значения: Линейное сооружение - конденсатопровод «Оренбург - Салават - Уфа 4-я нитка»
(наименование объекта, местоположение границ которого описано)

Схема границ публичного сервитута

Выносной лист №68



Используемые условные знаки и обозначения: приведены на отдельной странице в конце раздела.

ОПИСАНИЕ МЕСТОПОЛОЖЕНИЯ ГРАНИЦ

Публичный сервитут для использования земель и (или) земельных участков в целях эксплуатации существующего трубопровода для продуктов переработки нефти и газа федерального значения: Линейное сооружение - конденсатопровод «Оренбург - Салават - Уфа 4-я нитка»
(наименование объекта, местоположение границ которого описано)

Схема границ публичного сервитута

Выносной лист №69



Масштаб 1:3000

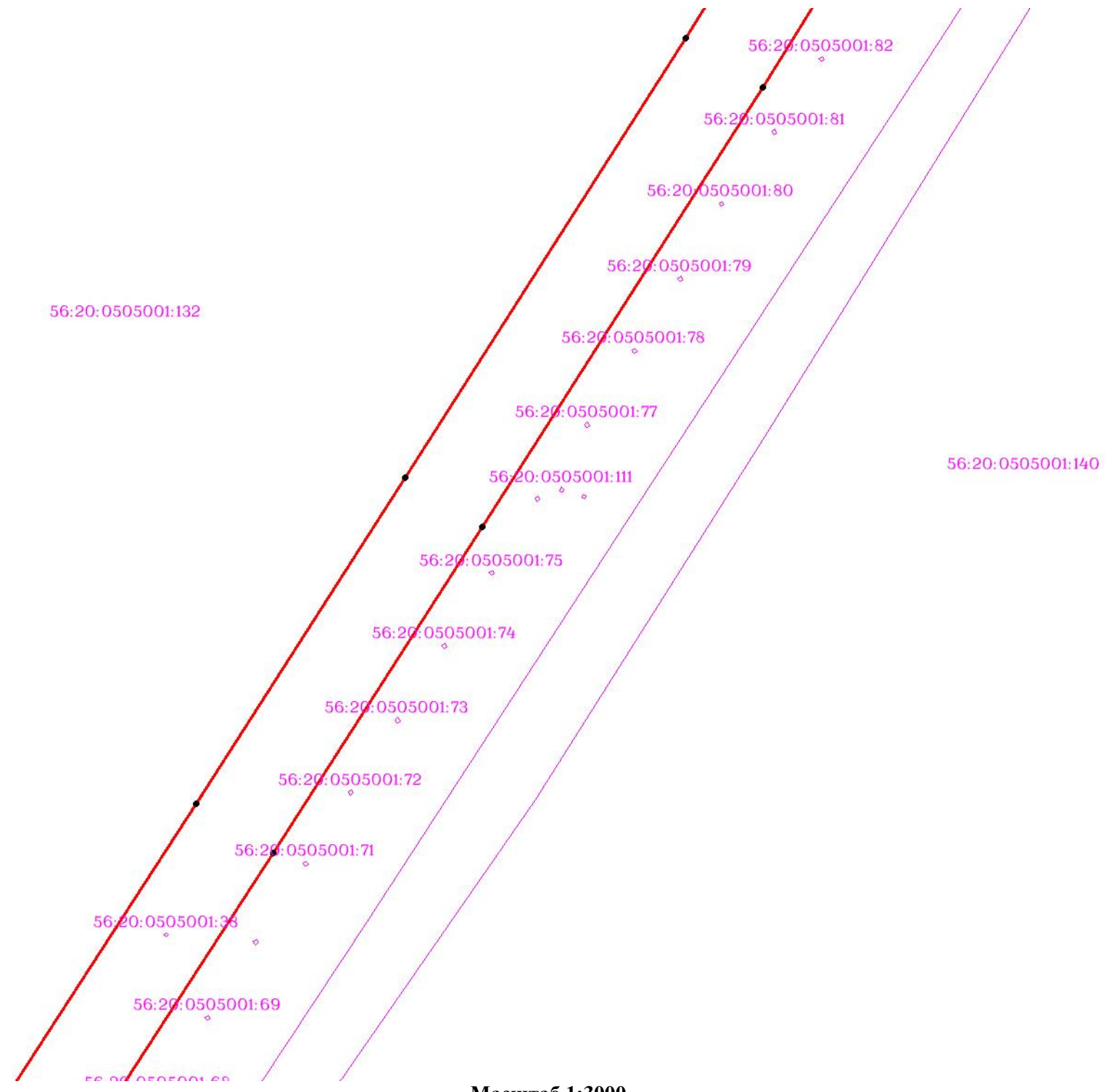
Используемые условные знаки и обозначения: приведены на отдельной странице в конце раздела.

ОПИСАНИЕ МЕСТОПОЛОЖЕНИЯ ГРАНИЦ

Публичный сервитут для использования земель и (или) земельных участков в целях эксплуатации существующего трубопровода для продуктов переработки нефти и газа федерального значения: Линейное сооружение - конденсатопровод «Оренбург - Салават - Уфа 4-я нитка»
(наименование объекта, местоположение границ которого описано)

Схема границ публичного сервитута

Выносной лист №70



Масштаб 1:3000

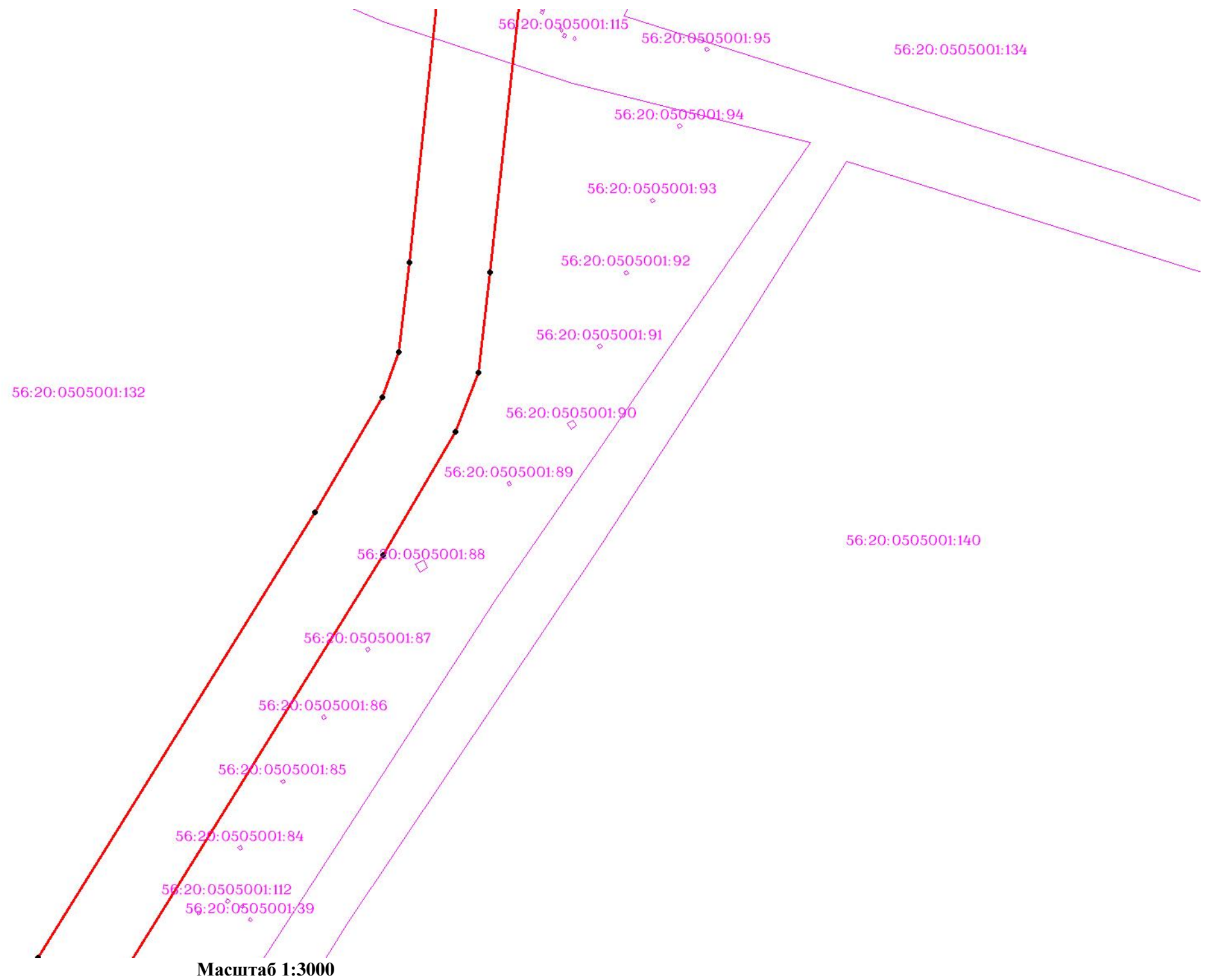
Используемые условные знаки и обозначения: приведены на отдельной странице в конце раздела.

ОПИСАНИЕ МЕСТОПОЛОЖЕНИЯ ГРАНИЦ

Публичный сервитут для использования земель и (или) земельных участков в целях эксплуатации существующего трубопровода для продуктов переработки нефти и газа федерального значения: Линейное сооружение - конденсатопровод «Оренбург - Салават - Уфа 4-я нитка»
(наименование объекта, местоположение границ которого описано)

Схема границ публичного сервитута

Выносной лист №71



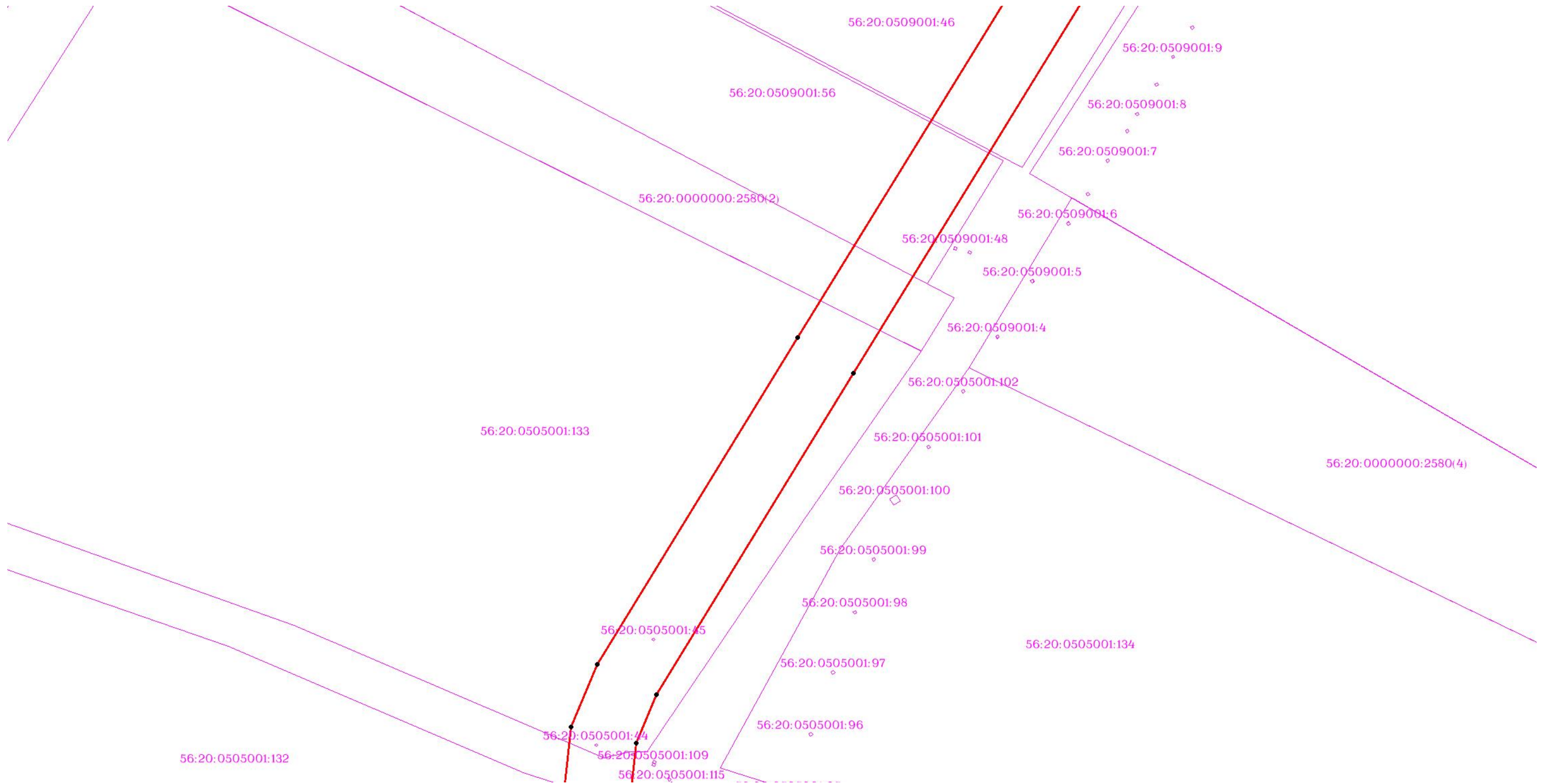
Используемые условные знаки и обозначения: приведены на отдельной странице в конце раздела.

ОПИСАНИЕ МЕСТОПОЛОЖЕНИЯ ГРАНИЦ

Публичный сервитут для использования земель и (или) земельных участков в целях эксплуатации существующего трубопровода для продуктов переработки нефти и газа федерального значения: Линейное сооружение - конденсатопровод «Оренбург - Салават - Уфа 4-я нитка»
(наименование объекта, местоположение границ которого описано)

Схема границ публичного сервитута

Выносной лист №72



Масштаб 1:3000

Используемые условные знаки и обозначения: приведены на отдельной странице в конце раздела.

ОПИСАНИЕ МЕСТОПОЛОЖЕНИЯ ГРАНИЦ

Публичный сервитут для использования земель и (или) земельных участков в целях эксплуатации существующего трубопровода для продуктов переработки нефти и газа федерального значения: Линейное сооружение - конденсатопровод «Оренбург - Салават - Уфа 4-я нитка»
(наименование объекта, местоположение границ которого описано)

Схема границ публичного сервитута

Выносной лист №73



Масштаб 1:3000

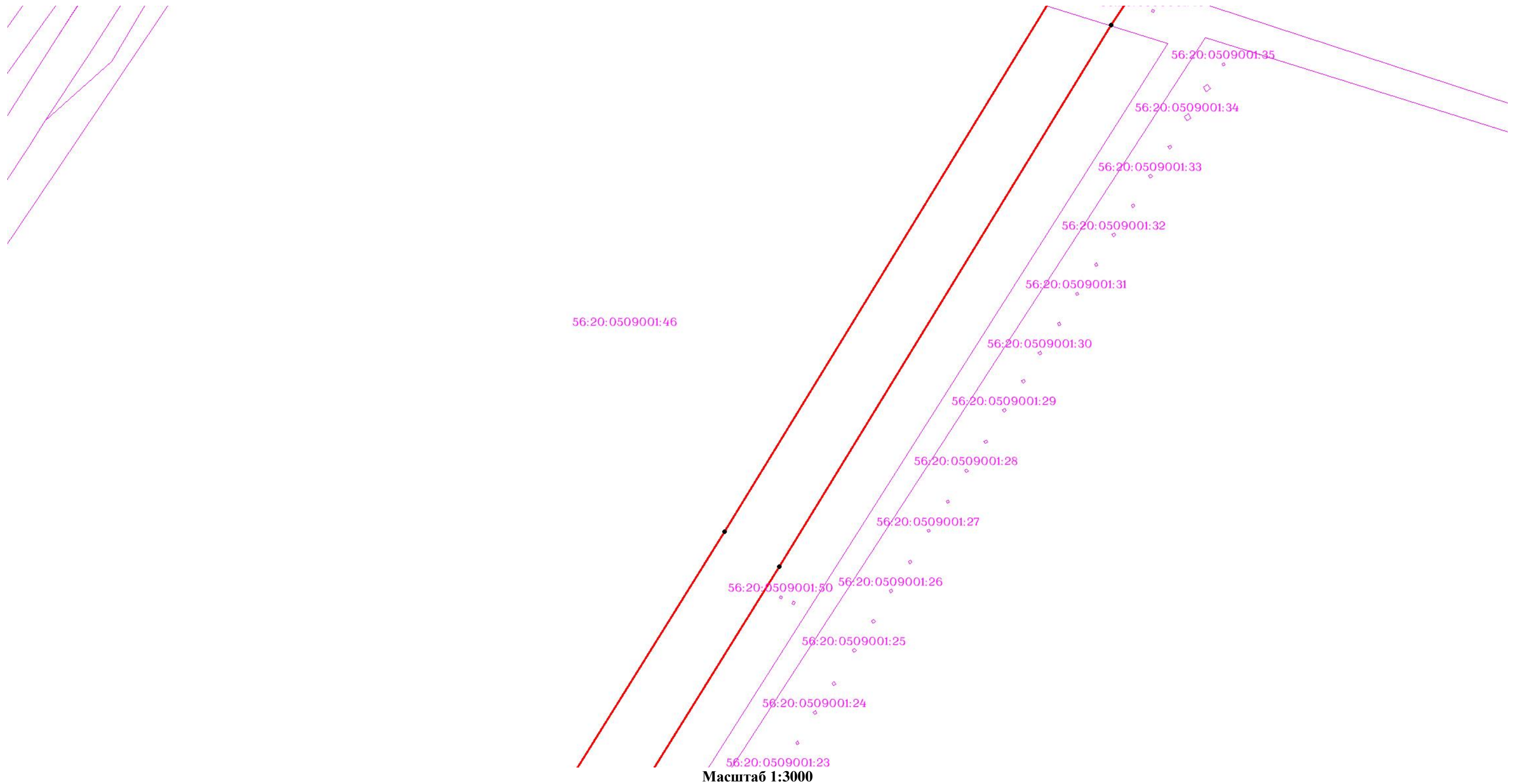
Используемые условные знаки и обозначения: приведены на отдельной странице в конце раздела.

ОПИСАНИЕ МЕСТОПОЛОЖЕНИЯ ГРАНИЦ

Публичный сервитут для использования земель и (или) земельных участков в целях эксплуатации существующего трубопровода для продуктов переработки нефти и газа федерального значения: Линейное сооружение - конденсатопровод «Оренбург - Салават - Уфа 4-я нитка»
(наименование объекта, местоположение границ которого описано)

Схема границ публичного сервитута

Выносной лист №74



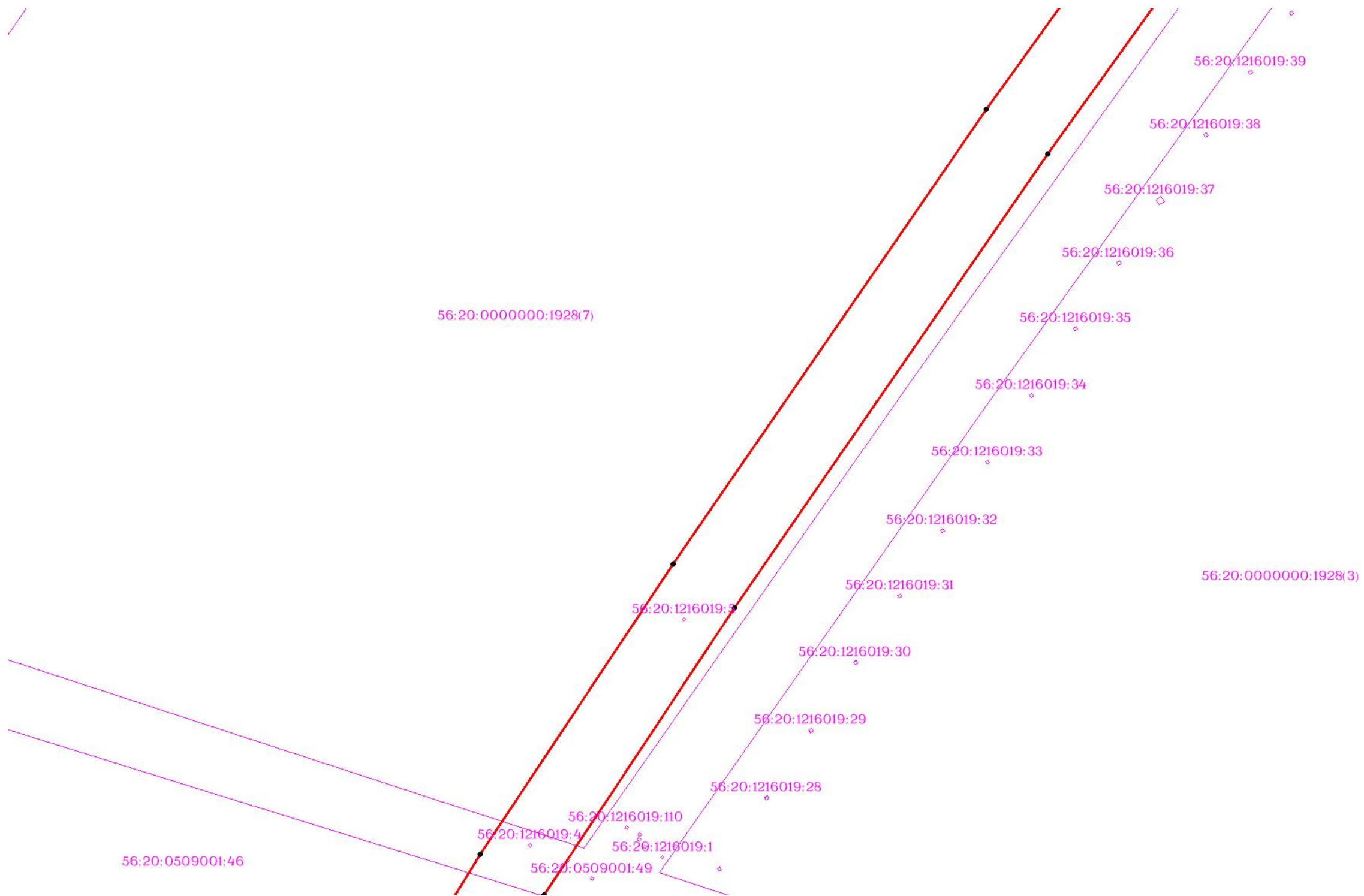
Используемые условные знаки и обозначения: приведены на отдельной странице в конце раздела.

ОПИСАНИЕ МЕСТОПОЛОЖЕНИЯ ГРАНИЦ

Публичный сервитут для использования земель и (или) земельных участков в целях эксплуатации существующего трубопровода для продуктов переработки нефти и газа федерального значения: Линейное сооружение - конденсатопровод «Оренбург - Салават - Уфа 4-я нитка»
(наименование объекта, местоположение границ которого описано)

Схема границ публичного сервитута

Выносной лист №75



Масштаб 1:3000


Используемые условные знаки и обозначения: приведены на отдельной странице в конце раздела.

ОПИСАНИЕ МЕСТОПОЛОЖЕНИЯ ГРАНИЦ

Публичный сервитут для использования земель и (или) земельных участков в целях эксплуатации существующего трубопровода для продуктов переработки нефти и газа федерального значения: Линейное сооружение - конденсатопровод «Оренбург - Салават - Уфа 4-я нитка»
(наименование объекта, местоположение границ которого описано)

Схема границ публичного сервитута

Выносной лист №76



Масштаб 1:3000


Используемые условные знаки и обозначения: приведены на отдельной странице в конце раздела.

ОПИСАНИЕ МЕСТОПОЛОЖЕНИЯ ГРАНИЦ

Публичный сервитут для использования земель и (или) земельных участков в целях эксплуатации существующего трубопровода для продуктов переработки нефти и газа федерального значения: Линейное сооружение - конденсатопровод «Оренбург - Салават - Уфа 4-я нитка»
(наименование объекта, местоположение границ которого описано)

Схема границ публичного сервитута

Выносной лист №77



Масштаб 1:3000


Используемые условные знаки и обозначения: приведены на отдельной странице в конце раздела.

ОПИСАНИЕ МЕСТОПОЛОЖЕНИЯ ГРАНИЦ

Публичный сервитут для использования земель и (или) земельных участков в целях эксплуатации существующего трубопровода для продуктов переработки нефти и газа федерального значения: Линейное сооружение - конденсатопровод «Оренбург - Салават - Уфа 4-я нитка»
(наименование объекта, местоположение границ которого описано)

Схема границ публичного сервитута

Выносной лист №78



Масштаб 1:3000

Используемые условные знаки и обозначения: приведены на отдельной странице в конце раздела.

ОПИСАНИЕ МЕСТОПОЛОЖЕНИЯ ГРАНИЦ

Публичный сервитут для использования земель и (или) земельных участков в целях эксплуатации существующего трубопровода для продуктов переработки нефти и газа федерального значения: Линейное сооружение - конденсатопровод «Оренбург - Салават - Уфа 4-я нитка»
(наименование объекта, местоположение границ которого описано)

Схема границ публичного сервитута

Выносной лист №79



Масштаб 1:3000


Используемые условные знаки и обозначения: приведены на отдельной странице в конце раздела.

ОПИСАНИЕ МЕСТОПОЛОЖЕНИЯ ГРАНИЦ

Публичный сервитут для использования земель и (или) земельных участков в целях эксплуатации существующего трубопровода для продуктов переработки нефти и газа федерального значения: Линейное сооружение - конденсатопровод «Оренбург - Салават - Уфа 4-я нитка»
(наименование объекта, местоположение границ которого описано)

Схема границ публичного сервитута

Выносной лист №80



Масштаб 1:3000


Используемые условные знаки и обозначения: приведены на отдельной странице в конце раздела.

ОПИСАНИЕ МЕСТОПОЛОЖЕНИЯ ГРАНИЦ

Публичный сервитут для использования земель и (или) земельных участков в целях эксплуатации существующего трубопровода для продуктов переработки нефти и газа федерального значения: Линейное сооружение - конденсатопровод «Оренбург - Салават - Уфа 4-я нитка»
(наименование объекта, местоположение границ которого описано)

Схема границ публичного сервитута

Выносной лист №81




ОПИСАНИЕ МЕСТОПОЛОЖЕНИЯ ГРАНИЦ

Публичный сервитут для использования земель и (или) земельных участков в целях эксплуатации существующего трубопровода для продуктов переработки нефти и газа федерального значения: Линейное сооружение - конденсатопровод «Оренбург - Салават - Уфа 4-я нитка»
(наименование объекта, местоположение границ которого описано)

Схема границ публичного сервитута

Выносной лист №82



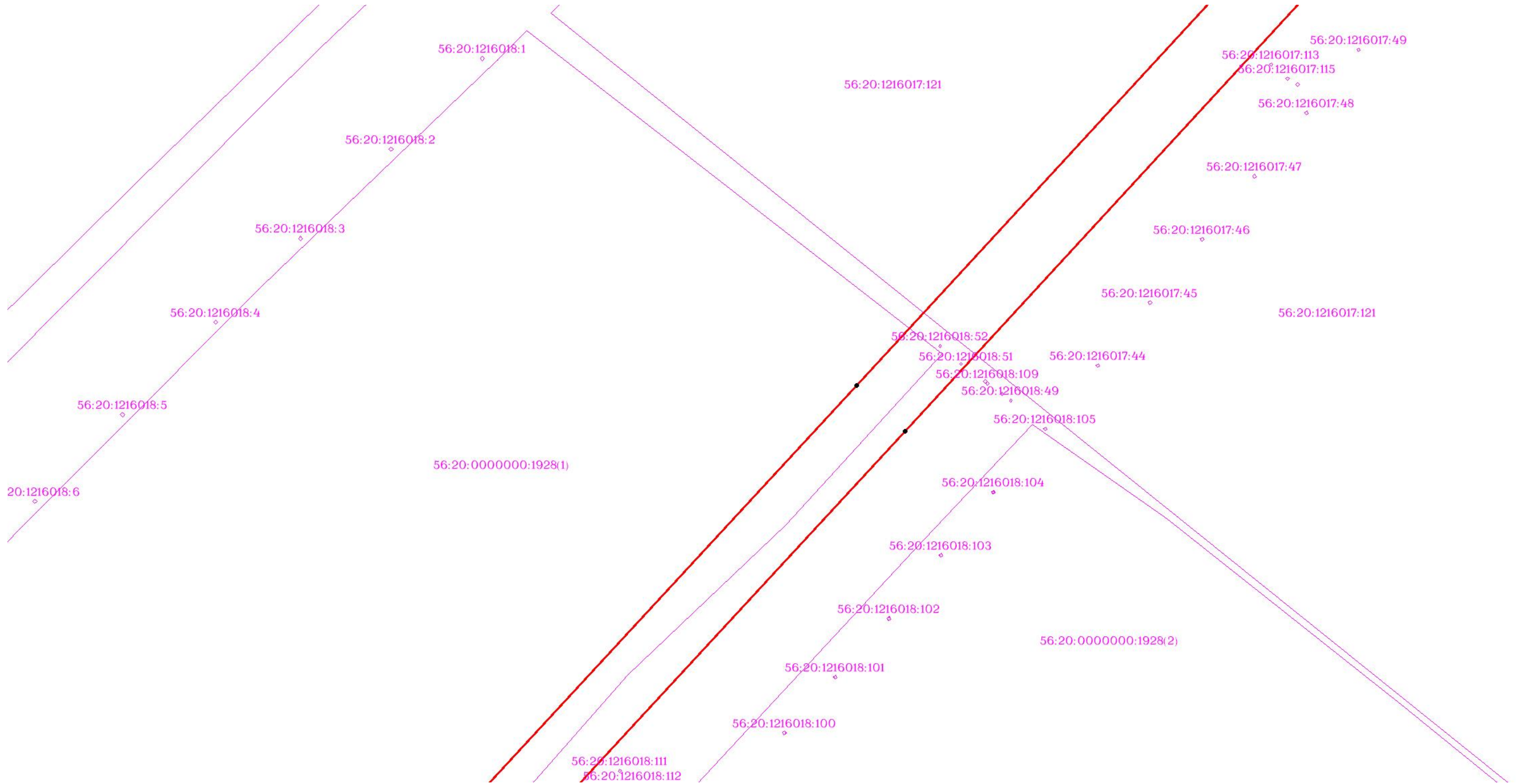
Используемые условные знаки и обозначения: приведены на отдельной странице в конце раздела.

ОПИСАНИЕ МЕСТОПОЛОЖЕНИЯ ГРАНИЦ

Публичный сервитут для использования земель и (или) земельных участков в целях эксплуатации существующего трубопровода для продуктов переработки нефти и газа федерального значения: Линейное сооружение - конденсатопровод «Оренбург - Салават - Уфа 4-я нитка»
(наименование объекта, местоположение границ которого описано)

Схема границ публичного сервитута

Выносной лист №83



Масштаб 1:3000

Используемые условные знаки и обозначения: приведены на отдельной странице в конце раздела.

ОПИСАНИЕ МЕСТОПОЛОЖЕНИЯ ГРАНИЦ

Публичный сервитут для использования земель и (или) земельных участков в целях эксплуатации существующего трубопровода для продуктов переработки нефти и газа федерального значения: Линейное сооружение - конденсатопровод «Оренбург - Салават - Уфа 4-я нитка»
(наименование объекта, местоположение границ которого описано)

Схема границ публичного сервитута

Выносной лист №84



Масштаб 1:3000


Используемые условные знаки и обозначения: приведены на отдельной странице в конце раздела.

ОПИСАНИЕ МЕСТОПОЛОЖЕНИЯ ГРАНИЦ

Публичный сервитут для использования земель и (или) земельных участков в целях эксплуатации существующего трубопровода для продуктов переработки нефти и газа федерального значения: Линейное сооружение - конденсатопровод «Оренбург - Салават - Уфа 4-я нитка»
(наименование объекта, местоположение границ которого описано)

Схема границ публичного сервитута

Выносной лист №85



Масштаб 1:3000

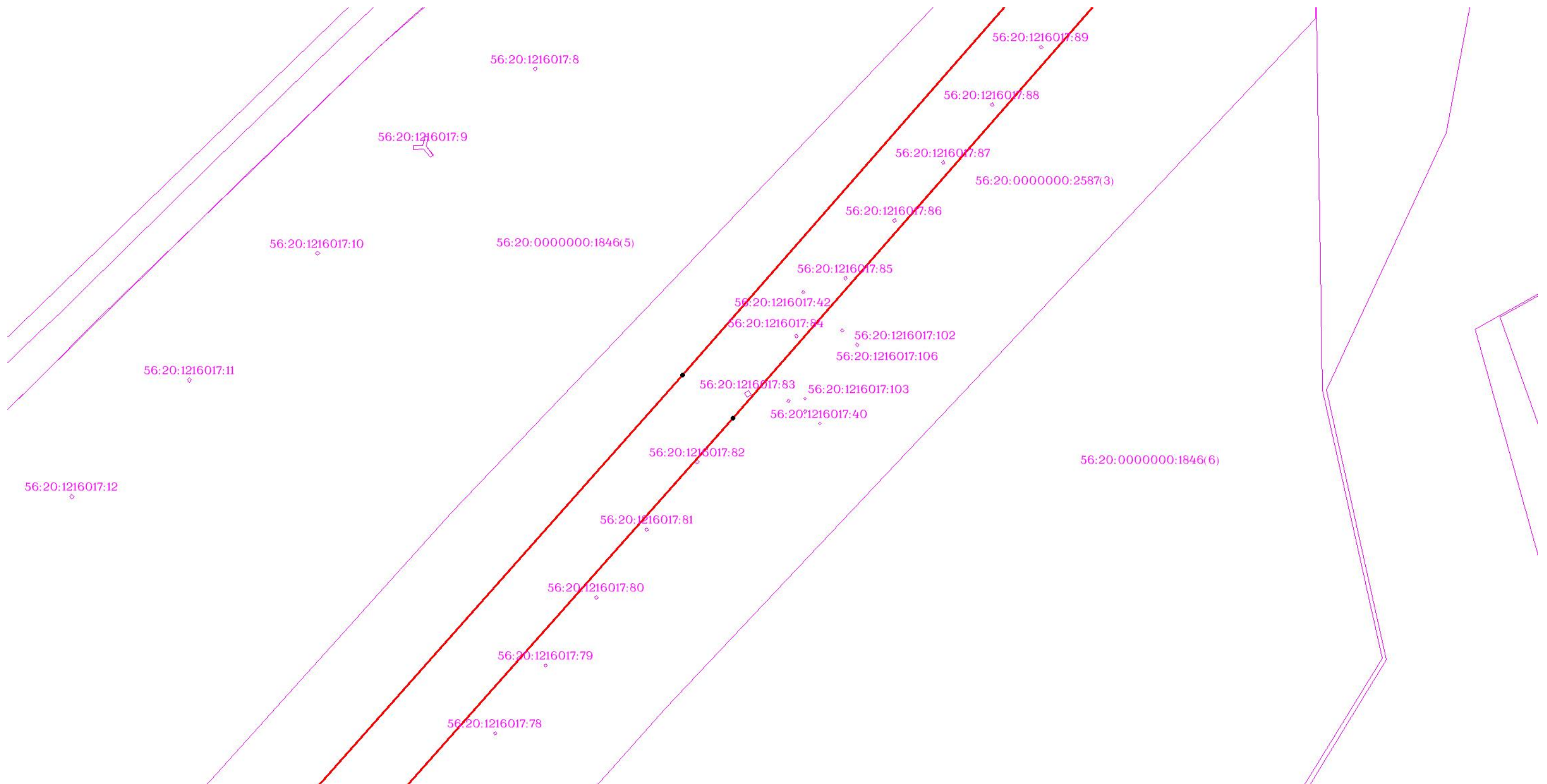
Используемые условные знаки и обозначения: приведены на отдельной странице в конце раздела.

ОПИСАНИЕ МЕСТОПОЛОЖЕНИЯ ГРАНИЦ

Публичный сервитут для использования земель и (или) земельных участков в целях эксплуатации существующего трубопровода для продуктов переработки нефти и газа федерального значения: Линейное сооружение - конденсатопровод «Оренбург - Салават - Уфа 4-я нитка»
(наименование объекта, местоположение границ которого описано)

Схема границ публичного сервитута

Выносной лист №86



Масштаб 1:3000

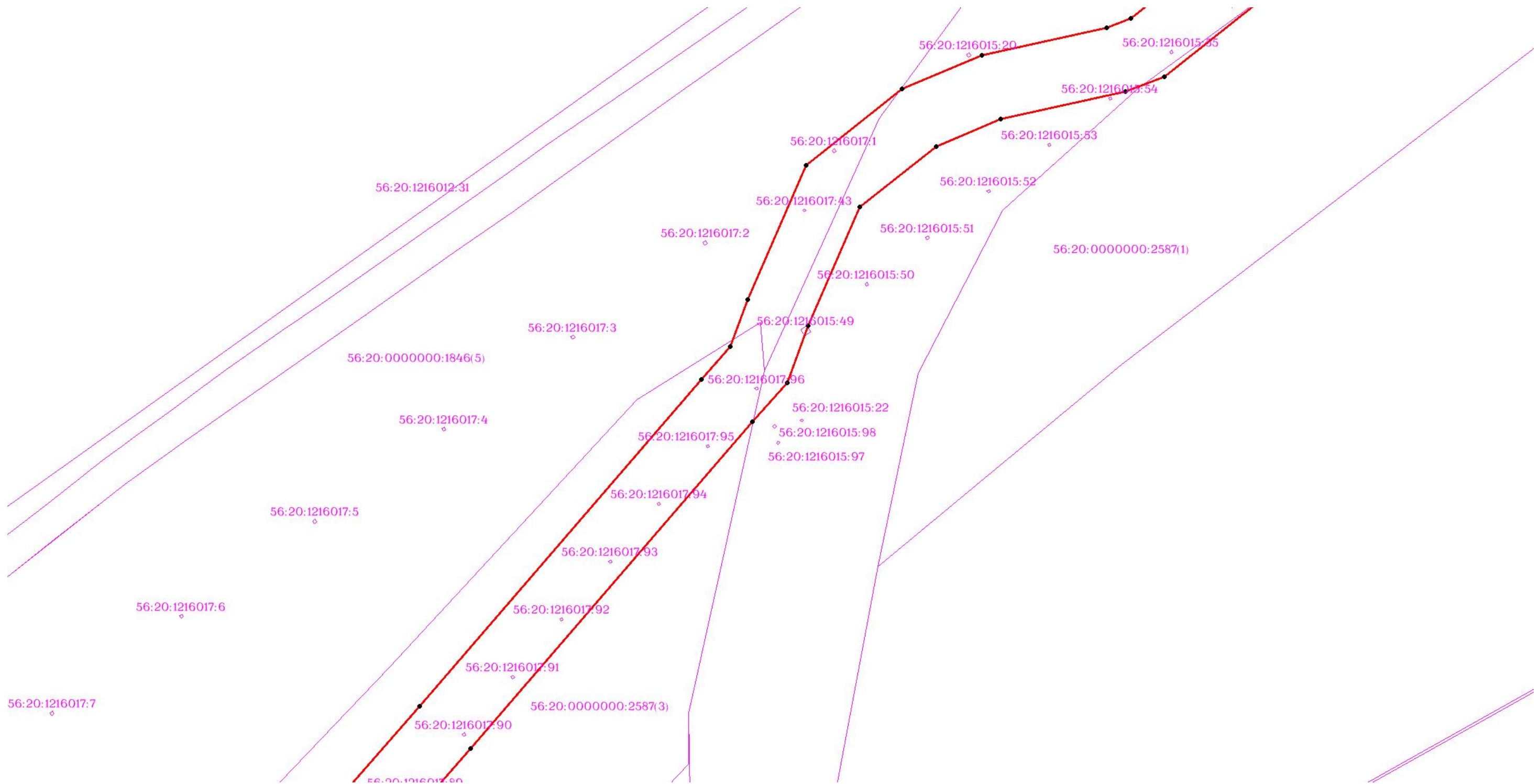
Используемые условные знаки и обозначения: приведены на отдельной странице в конце раздела.

ОПИСАНИЕ МЕСТОПОЛОЖЕНИЯ ГРАНИЦ

Публичный сервитут для использования земель и (или) земельных участков в целях эксплуатации существующего трубопровода для продуктов переработки нефти и газа федерального значения: Линейное сооружение - конденсатопровод «Оренбург - Салават - Уфа 4-я нитка»
(наименование объекта, местоположение границ которого описано)

Схема границ публичного сервитута

Выносной лист №87



Масштаб 1:3000

Используемые условные знаки и обозначения: приведены на отдельной странице в конце раздела.

ОПИСАНИЕ МЕСТОПОЛОЖЕНИЯ ГРАНИЦ

Публичный сервитут для использования земель и (или) земельных участков в целях эксплуатации существующего трубопровода для продуктов переработки нефти и газа федерального значения: Линейное сооружение - конденсатопровод «Оренбург - Салават - Уфа 4-я нитка»
(наименование объекта, местоположение границ которого описано)

Схема границ публичного сервитута

Выносной лист №88



Масштаб 1:3000

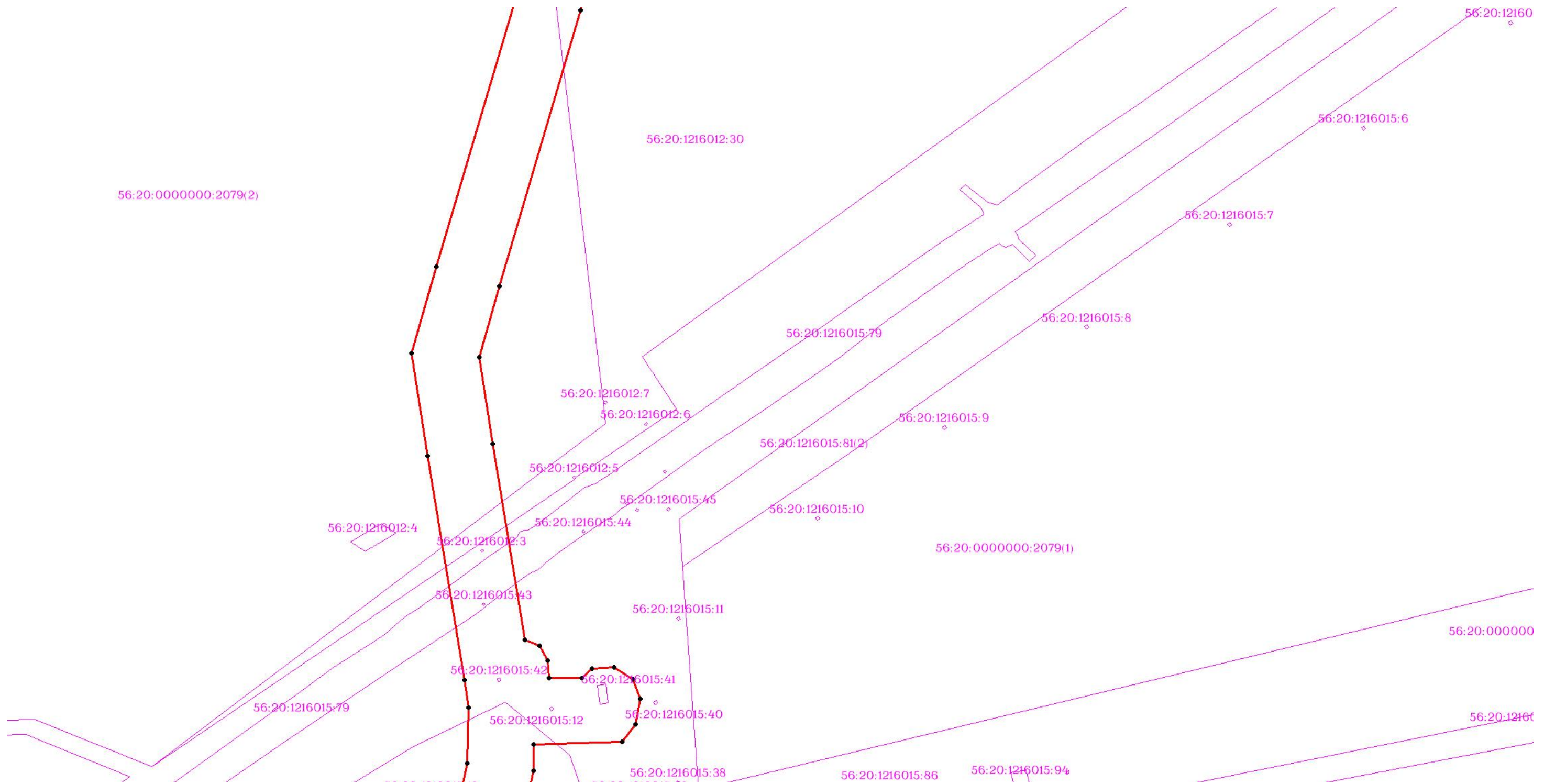
Используемые условные знаки и обозначения: приведены на отдельной странице в конце раздела.

ОПИСАНИЕ МЕСТОПОЛОЖЕНИЯ ГРАНИЦ

Публичный сервитут для использования земель и (или) земельных участков в целях эксплуатации существующего трубопровода для продуктов переработки нефти и газа федерального значения: Линейное сооружение - конденсатопровод «Оренбург - Салават - Уфа 4-я нитка»
(наименование объекта, местоположение границ которого описано)

Схема границ публичного сервитута

Выносной лист №89



Масштаб 1:3000

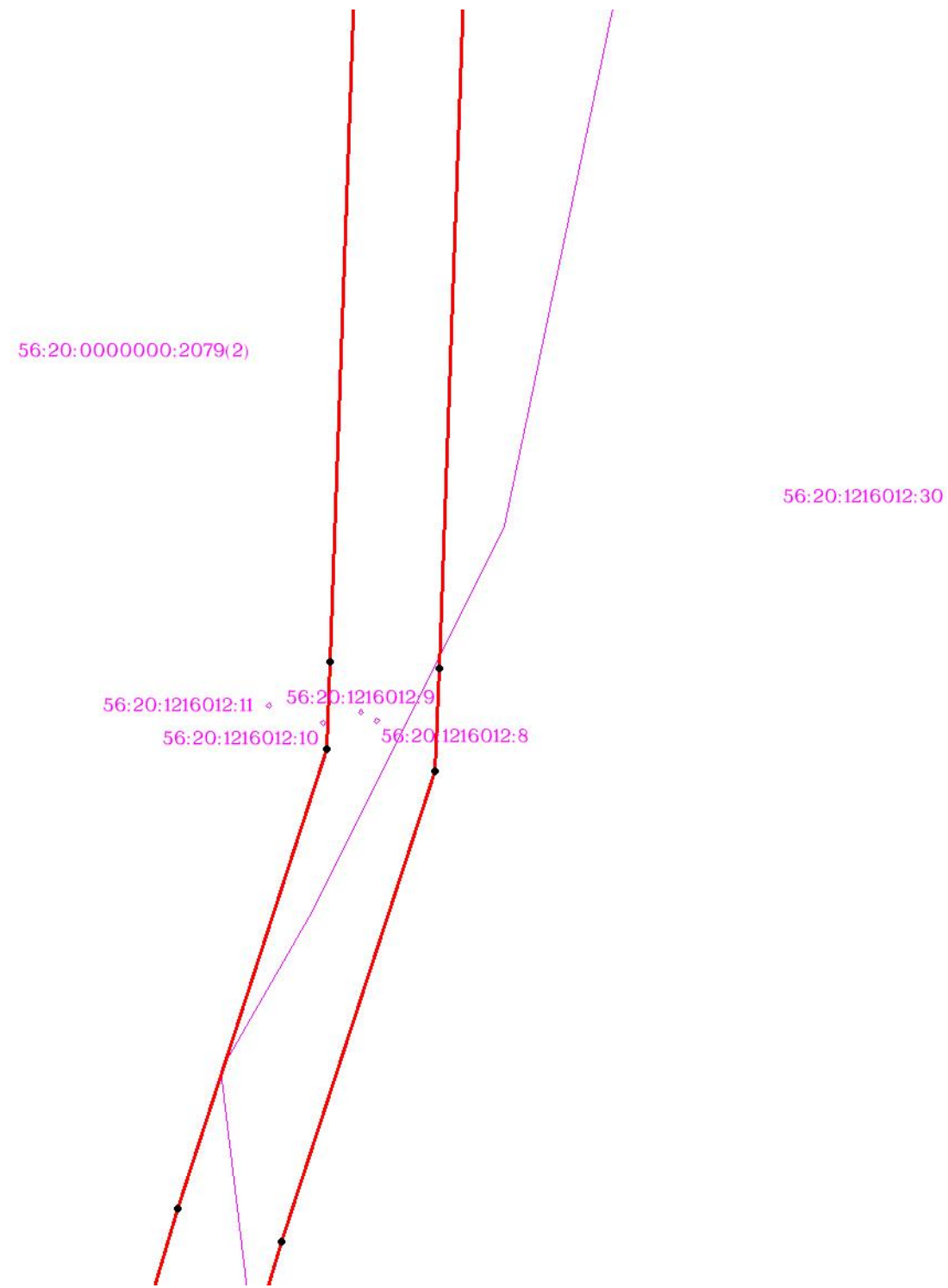
Используемые условные знаки и обозначения: приведены на отдельной странице в конце раздела.

ОПИСАНИЕ МЕСТОПОЛОЖЕНИЯ ГРАНИЦ

Публичный сервитут для использования земель и (или) земельных участков в целях эксплуатации существующего трубопровода для продуктов переработки нефти и газа федерального значения: Линейное сооружение - конденсатопровод «Оренбург - Салават - Уфа 4-я нитка»
(наименование объекта, местоположение границ которого описано)

Схема границ публичного сервитута

Выносной лист №90



Масштаб 1:3000

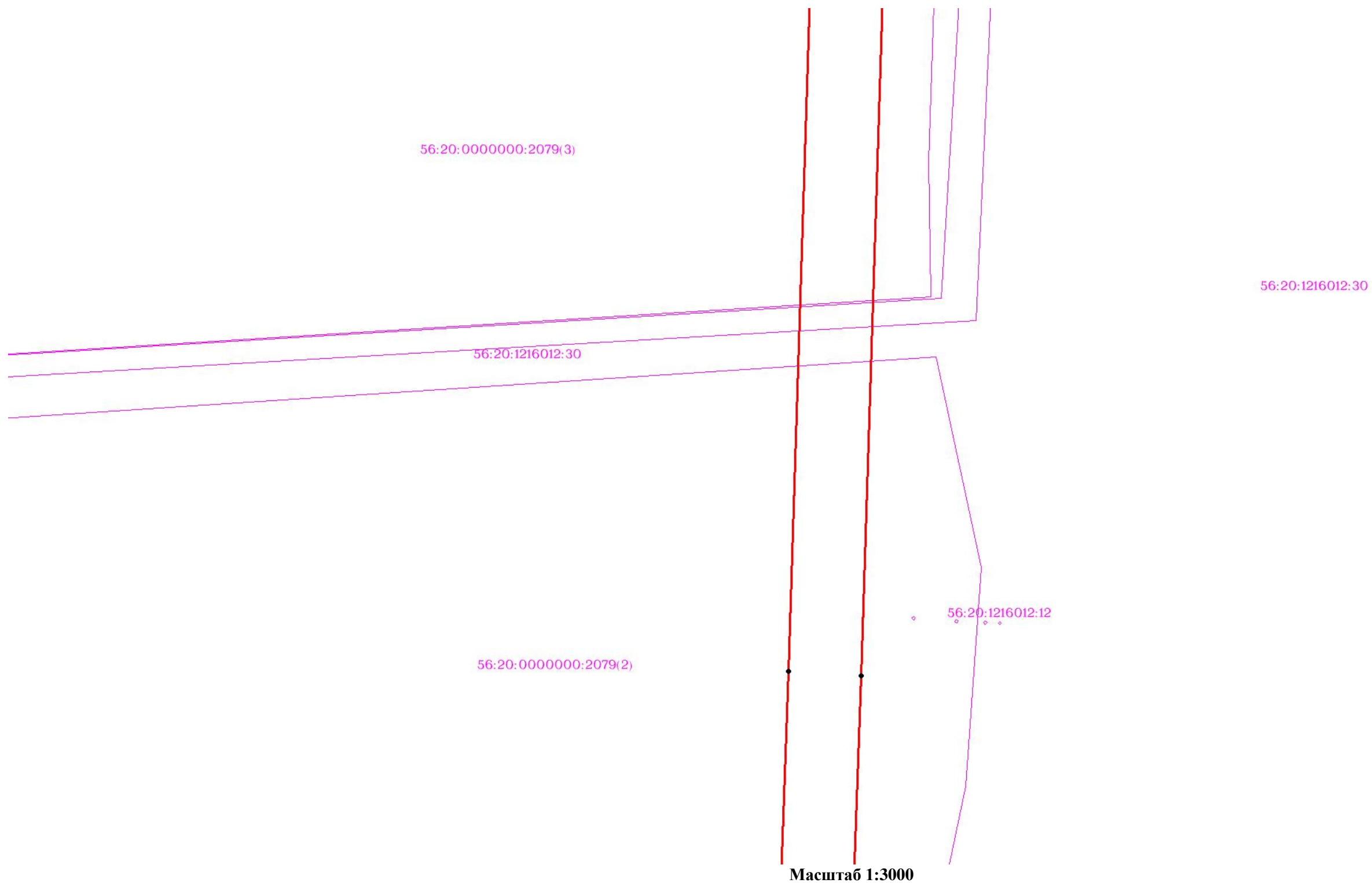
Используемые условные знаки и обозначения: приведены на отдельной странице в конце раздела.

ОПИСАНИЕ МЕСТОПОЛОЖЕНИЯ ГРАНИЦ

Публичный сервитут для использования земель и (или) земельных участков в целях эксплуатации существующего трубопровода для продуктов переработки нефти и газа федерального значения: Линейное сооружение - конденсатопровод «Оренбург - Салават - Уфа 4-я нитка»
(наименование объекта, местоположение границ которого описано)

Схема границ публичного сервитута

Выносной лист №91



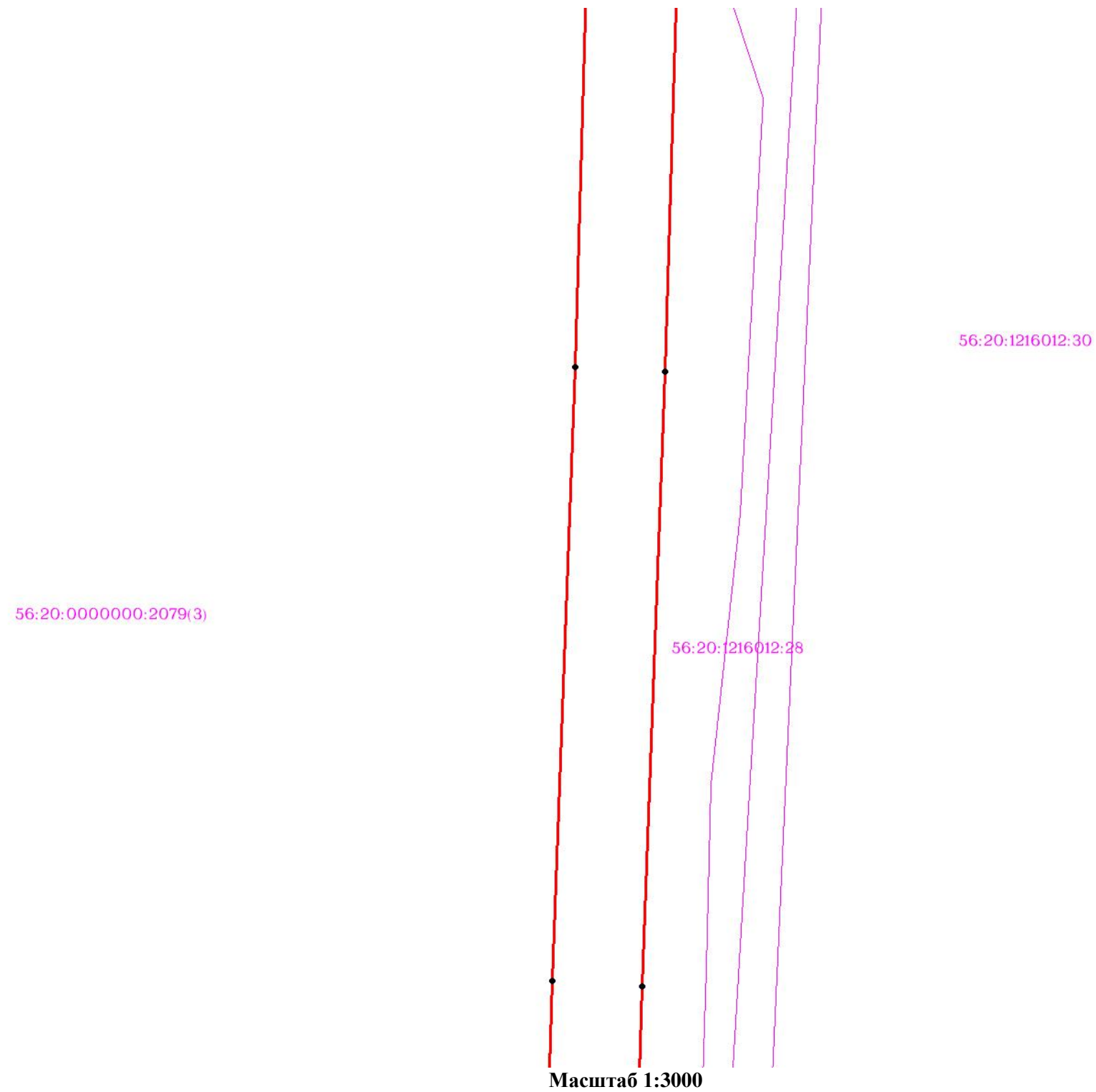
Используемые условные знаки и обозначения: приведены на отдельной странице в конце раздела.

ОПИСАНИЕ МЕСТОПОЛОЖЕНИЯ ГРАНИЦ

Публичный сервитут для использования земель и (или) земельных участков в целях эксплуатации существующего трубопровода для продуктов переработки нефти и газа федерального значения: Линейное сооружение - конденсатопровод «Оренбург - Салават - Уфа 4-я нитка»
(наименование объекта, местоположение границ которого описано)

Схема границ публичного сервитута

Выносной лист №92



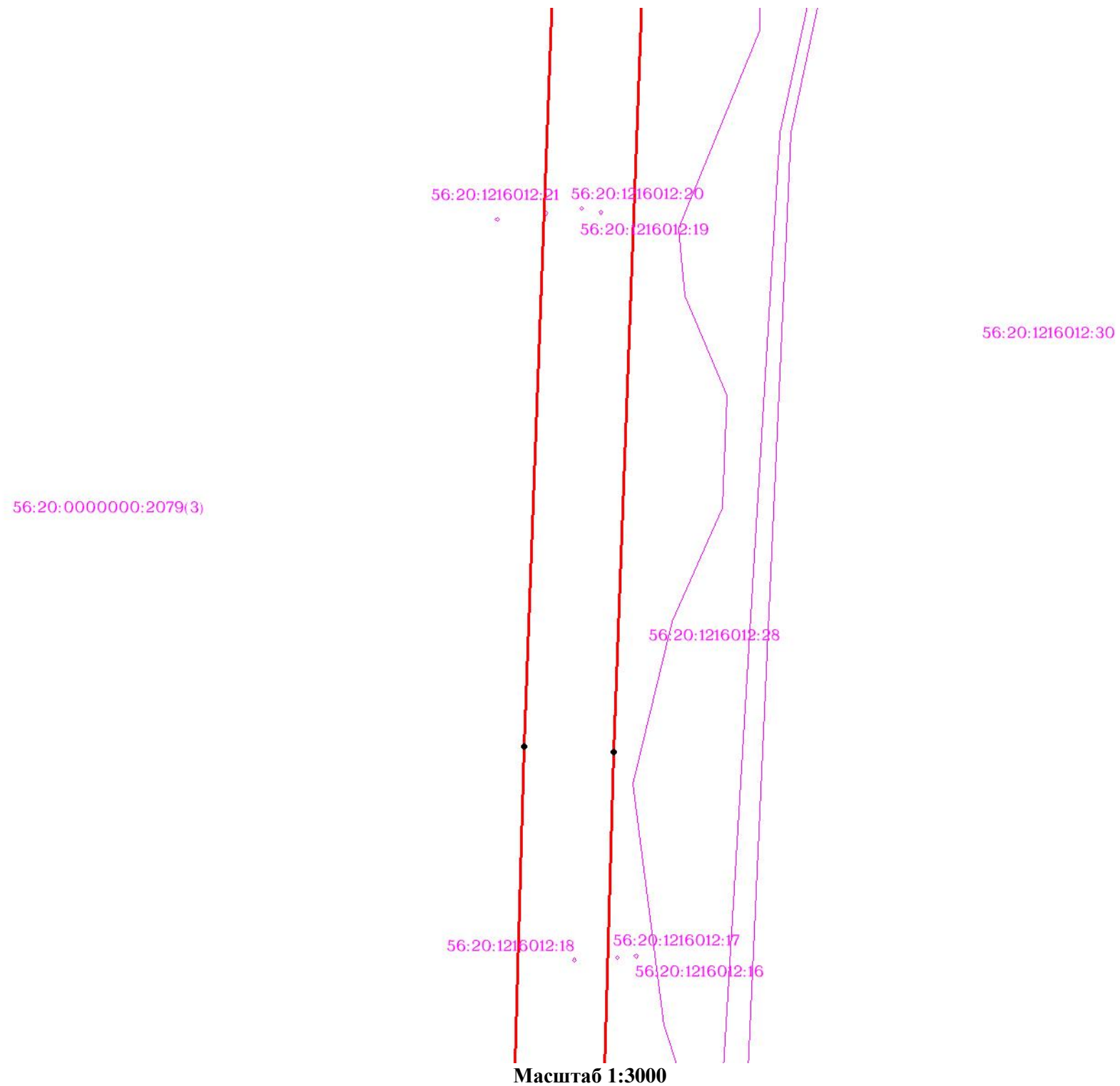
Используемые условные знаки и обозначения: приведены на отдельной странице в конце раздела.

ОПИСАНИЕ МЕСТОПОЛОЖЕНИЯ ГРАНИЦ

Публичный сервитут для использования земель и (или) земельных участков в целях эксплуатации существующего трубопровода для продуктов переработки нефти и газа федерального значения: Линейное сооружение - конденсатопровод «Оренбург - Салават - Уфа 4-я нитка»
(наименование объекта, местоположение границ которого описано)

Схема границ публичного сервитута

Выносной лист №93



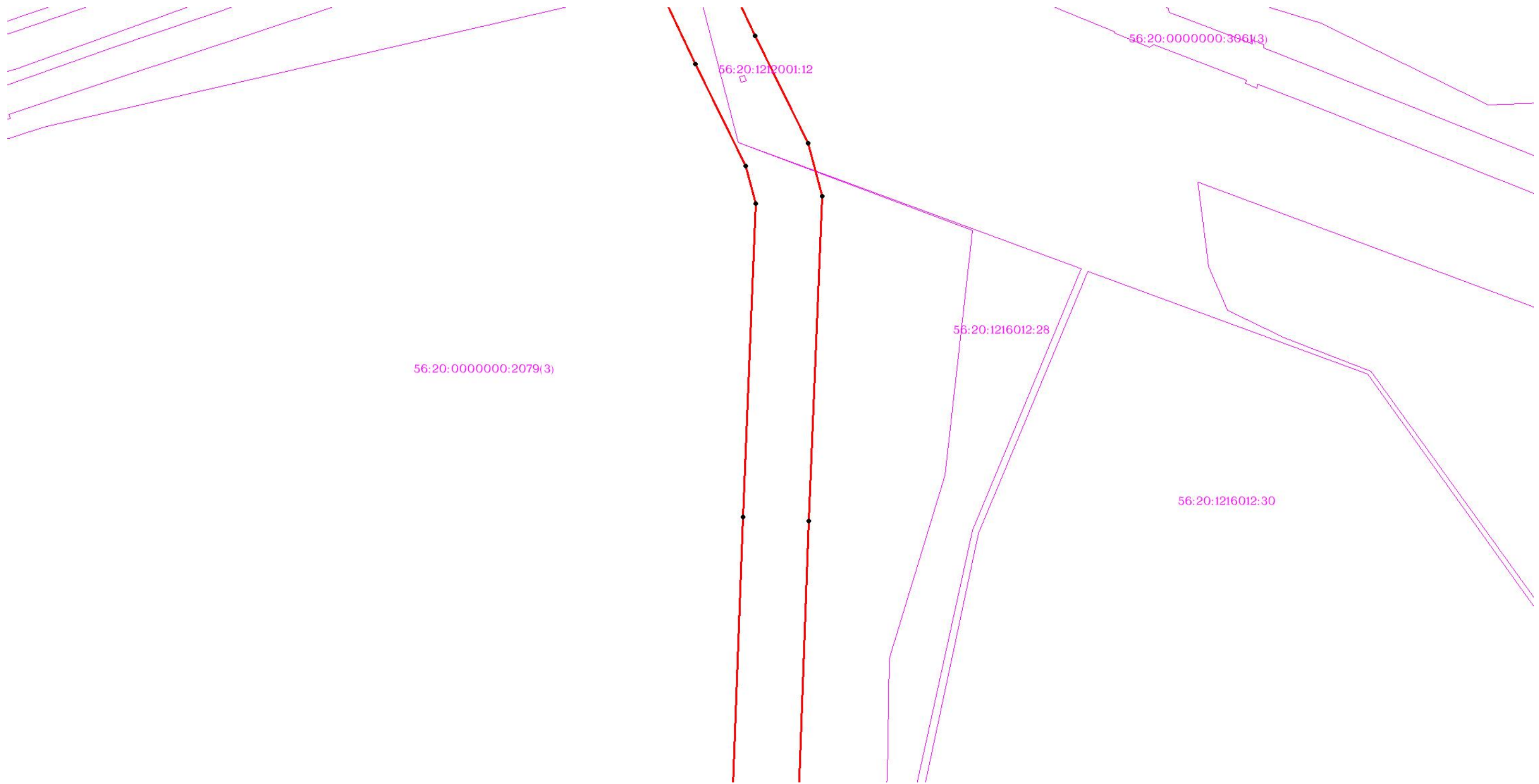
Используемые условные знаки и обозначения: приведены на отдельной странице в конце раздела.

ОПИСАНИЕ МЕСТОПОЛОЖЕНИЯ ГРАНИЦ

Публичный сервитут для использования земель и (или) земельных участков в целях эксплуатации существующего трубопровода для продуктов переработки нефти и газа федерального значения: Линейное сооружение - конденсатопровод «Оренбург - Салават - Уфа 4-я нитка»
(наименование объекта, местоположение границ которого описано)

Схема границ публичного сервитута

Выносной лист №94



Масштаб 1:3000

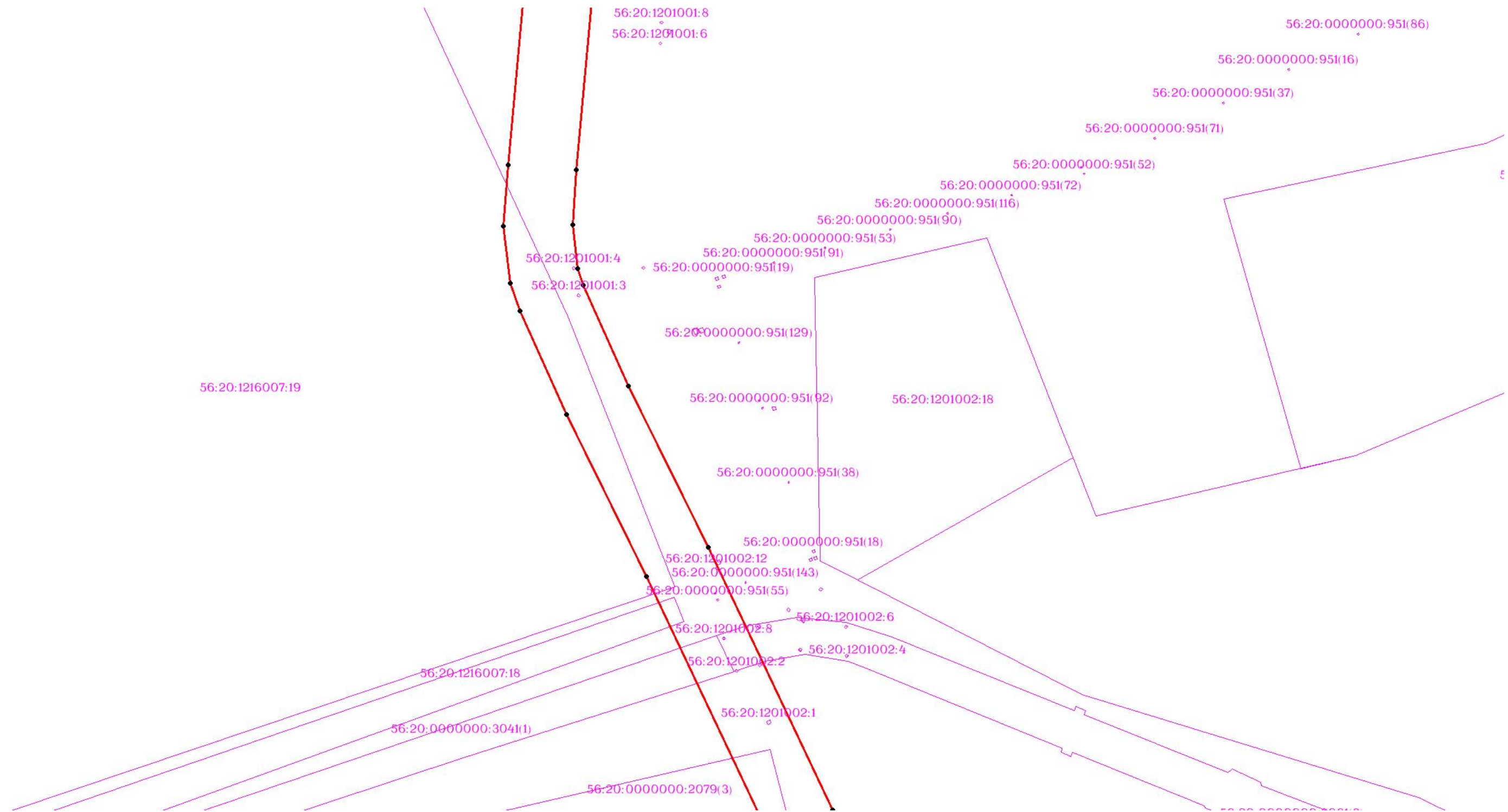
Используемые условные знаки и обозначения: приведены на отдельной странице в конце раздела.

ОПИСАНИЕ МЕСТОПОЛОЖЕНИЯ ГРАНИЦ

Публичный сервитут для использования земель и (или) земельных участков в целях эксплуатации существующего трубопровода для продуктов переработки нефти и газа федерального значения: Линейное сооружение - конденсатопровод «Оренбург - Салават - Уфа 4-я нитка»
(наименование объекта, местоположение границ которого описано)

Схема границ публичного сервитута

Выносной лист №95



Масштаб 1:3000

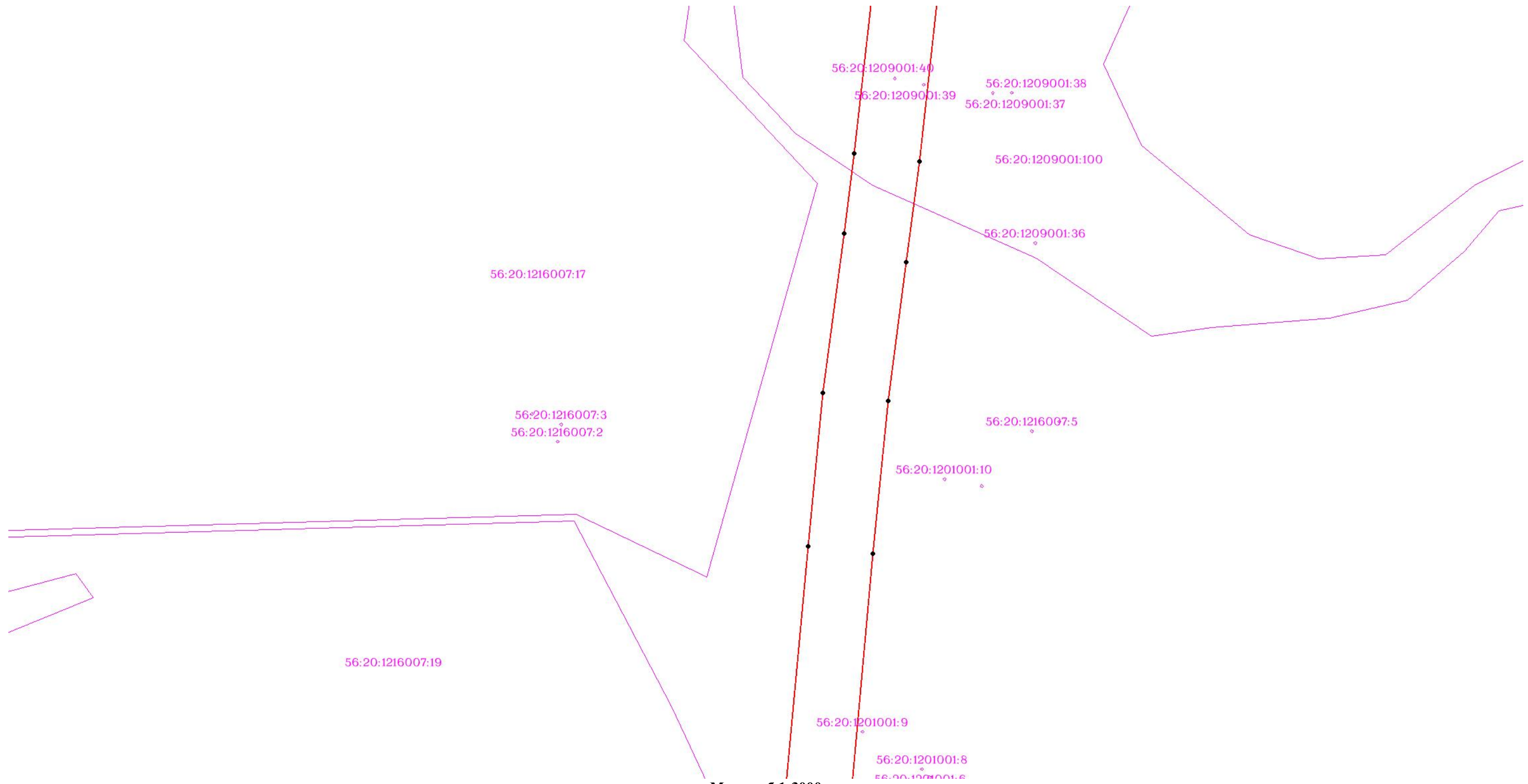
Используемые условные знаки и обозначения: приведены на отдельной странице в конце раздела.

ОПИСАНИЕ МЕСТОПОЛОЖЕНИЯ ГРАНИЦ

Публичный сервитут для использования земель и (или) земельных участков в целях эксплуатации существующего трубопровода для продуктов переработки нефти и газа федерального значения: Линейное сооружение - конденсатопровод «Оренбург - Салават - Уфа 4-я нитка»
(наименование объекта, местоположение границ которого описано)

Схема границ публичного сервитута

Выносной лист №96



Масштаб 1:3000

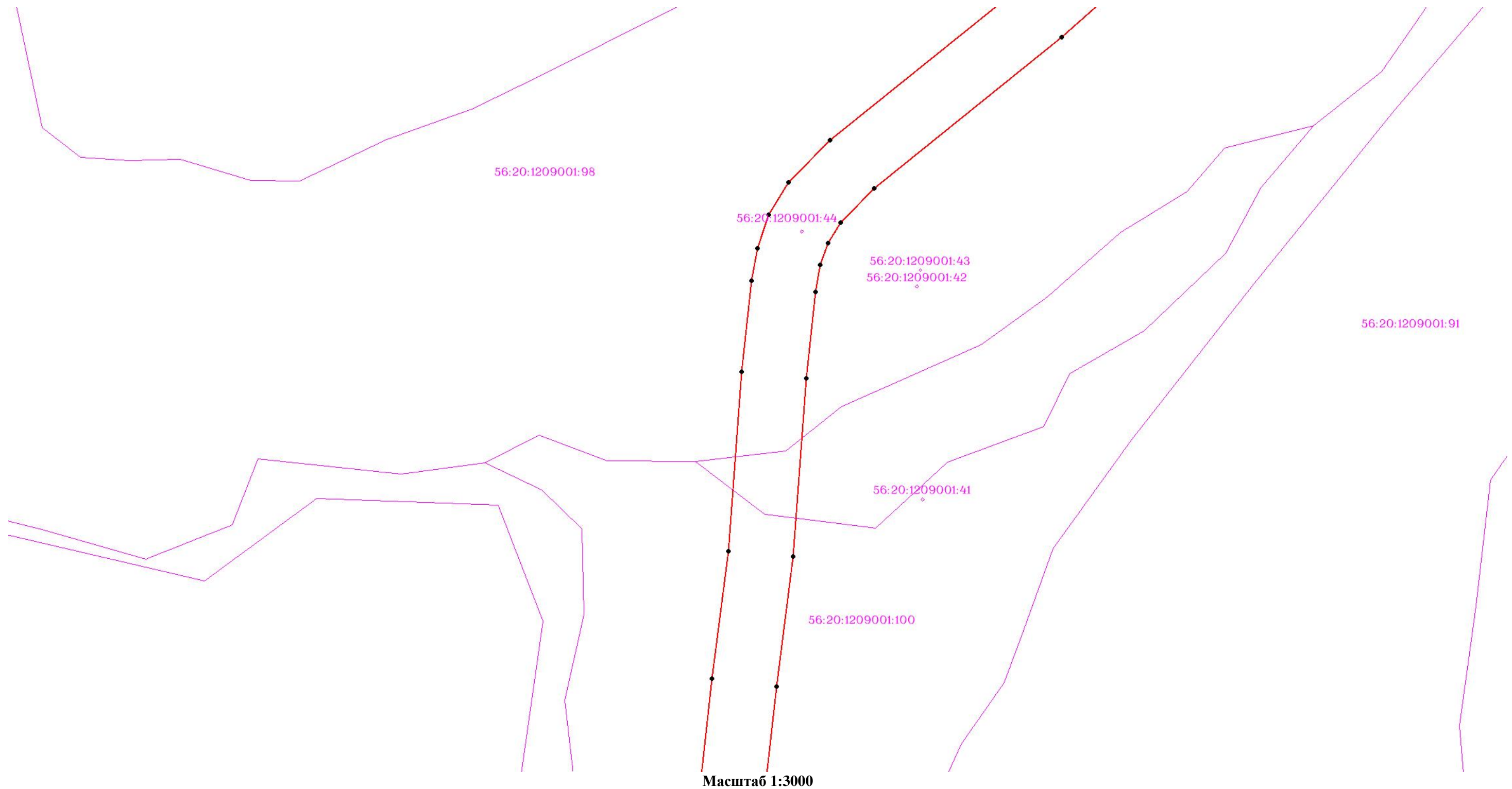
Используемые условные знаки и обозначения: приведены на отдельной странице в конце раздела.

ОПИСАНИЕ МЕСТОПОЛОЖЕНИЯ ГРАНИЦ

Публичный сервитут для использования земель и (или) земельных участков в целях эксплуатации существующего трубопровода для продуктов переработки нефти и газа федерального значения: Линейное сооружение - конденсатопровод «Оренбург - Салават - Уфа 4-я нитка»
(наименование объекта, местоположение границ которого описано)

Схема границ публичного сервитута

Выносной лист №97



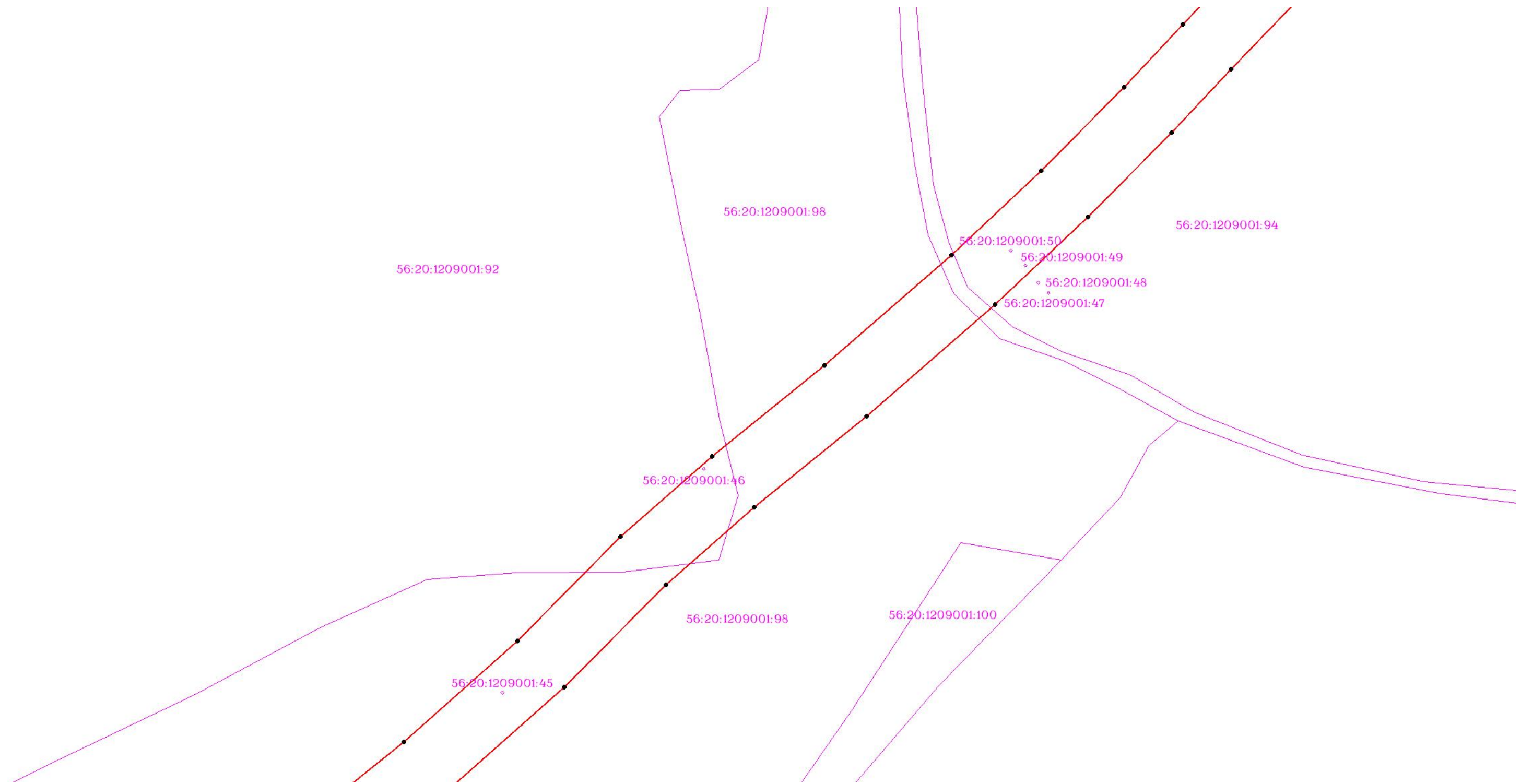
Используемые условные знаки и обозначения: приведены на отдельной странице в конце раздела.

ОПИСАНИЕ МЕСТОПОЛОЖЕНИЯ ГРАНИЦ

Публичный сервитут для использования земель и (или) земельных участков в целях эксплуатации существующего трубопровода для продуктов переработки нефти и газа федерального значения: Линейное сооружение - конденсатопровод «Оренбург - Салават - Уфа 4-я нитка»
(наименование объекта, местоположение границ которого описано)

Схема границ публичного сервитута

Выносной лист №98



Масштаб 1:3000

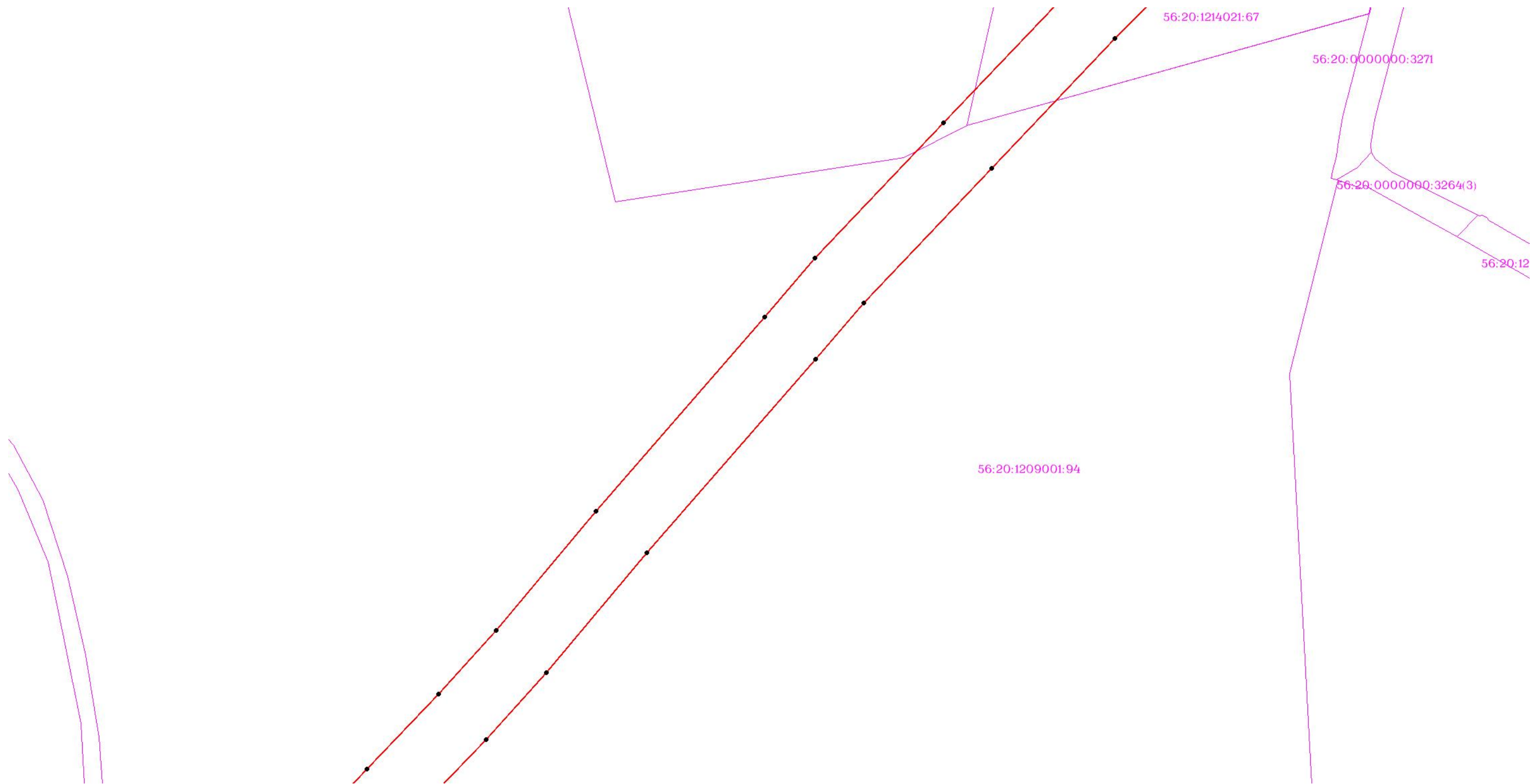
Используемые условные знаки и обозначения: приведены на отдельной странице в конце раздела.

ОПИСАНИЕ МЕСТОПОЛОЖЕНИЯ ГРАНИЦ

Публичный сервитут для использования земель и (или) земельных участков в целях эксплуатации существующего трубопровода для продуктов переработки нефти и газа федерального значения: Линейное сооружение - конденсатопровод «Оренбург - Салават - Уфа 4-я нитка»
(наименование объекта, местоположение границ которого описано)

Схема границ публичного сервитута

Выносной лист №99



Масштаб 1:3000


Используемые условные знаки и обозначения: приведены на отдельной странице в конце раздела.

ОПИСАНИЕ МЕСТОПОЛОЖЕНИЯ ГРАНИЦ

Публичный сервитут для использования земель и (или) земельных участков в целях эксплуатации существующего трубопровода для продуктов переработки нефти и газа федерального значения: Линейное сооружение - конденсатопровод «Оренбург - Салават - Уфа 4-я нитка»
(наименование объекта, местоположение границ которого описано)

Схема границ публичного сервитута

Выносной лист №101



Масштаб 1:3000

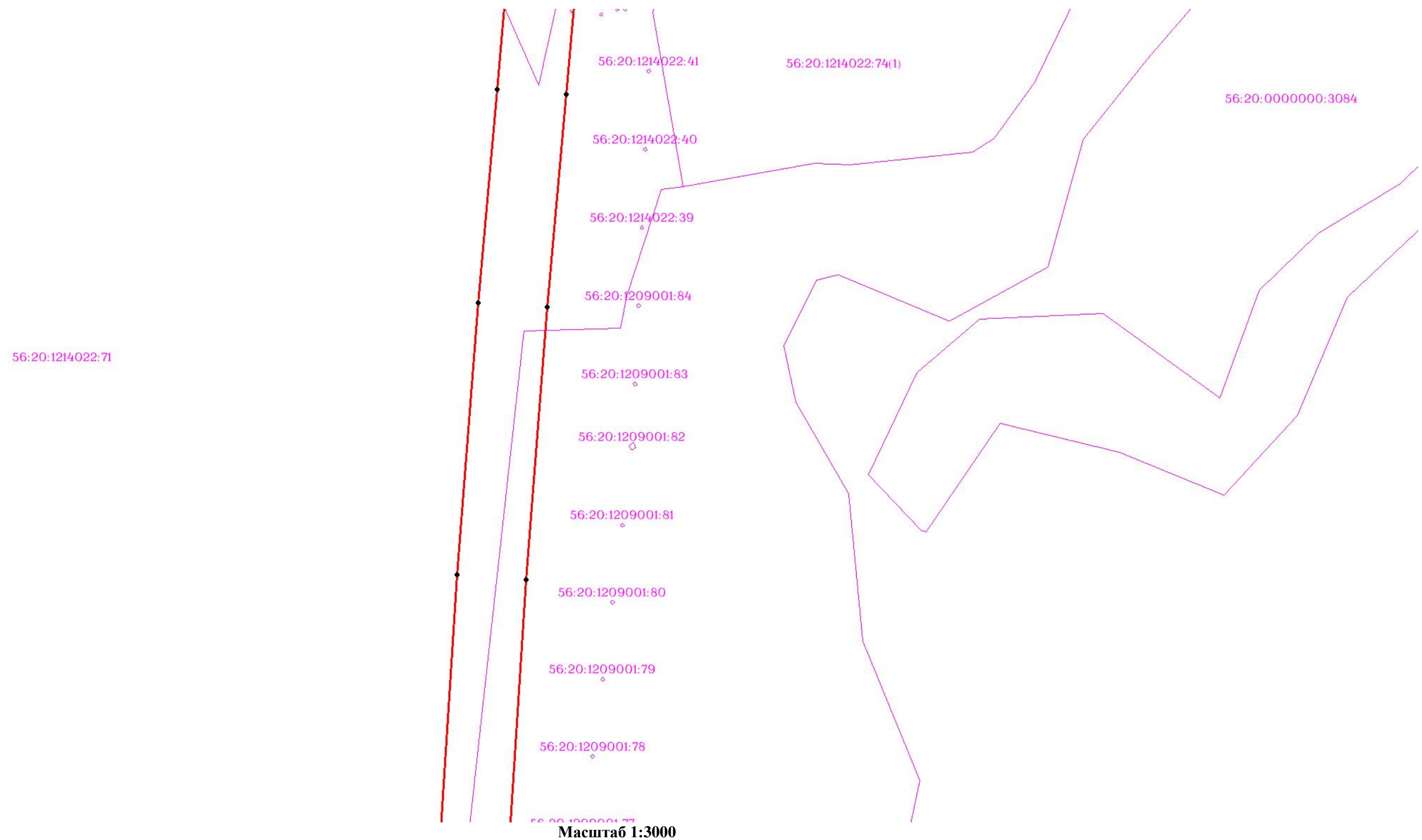
Используемые условные знаки и обозначения: приведены на отдельной странице в конце раздела.

ОПИСАНИЕ МЕСТОПОЛОЖЕНИЯ ГРАНИЦ

Публичный сервитут для использования земель и (или) земельных участков в целях эксплуатации существующего трубопровода для продуктов переработки нефти и газа федерального значения: Линейное сооружение - конденсатопровод «Оренбург - Салават - Уфа 4-я нитка»
(наименование объекта, местоположение границ которого описано)

Схема границ публичного сервитута

Выносной лист №102



Используемые условные знаки и обозначения: приведены на отдельной странице в конце раздела.

ОПИСАНИЕ МЕСТОПОЛОЖЕНИЯ ГРАНИЦ

Публичный сервитут для использования земель и (или) земельных участков в целях эксплуатации существующего трубопровода для продуктов переработки нефти и газа федерального значения: Линейное сооружение - конденсатопровод «Оренбург - Салават - Уфа 4-я нитка»
(наименование объекта, местоположение границ которого описано)

Схема границ публичного сервитута

Выносной лист №104



Масштаб 1:3000

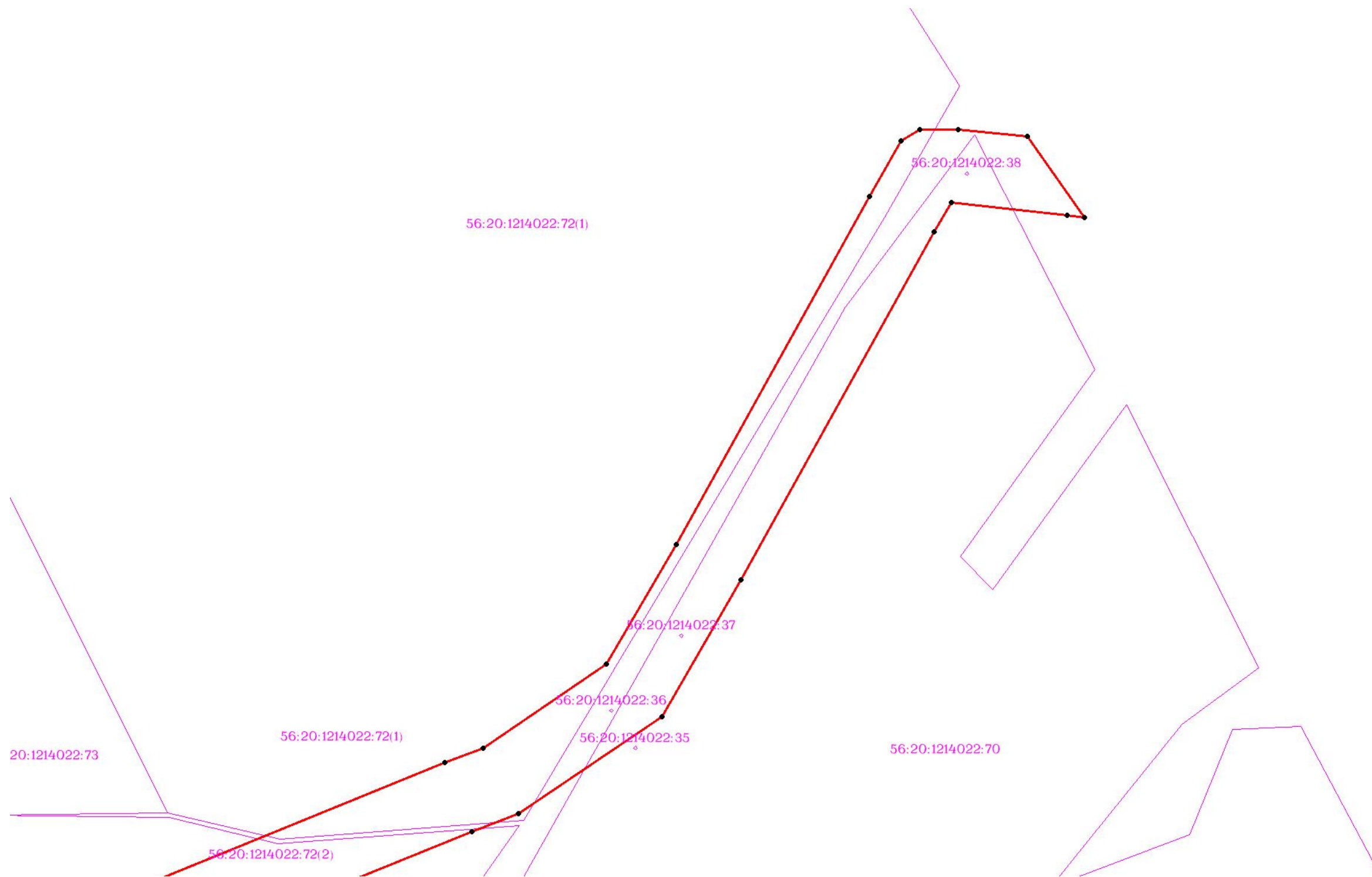
Используемые условные знаки и обозначения: приведены на отдельной странице в конце раздела.

ОПИСАНИЕ МЕСТОПОЛОЖЕНИЯ ГРАНИЦ

Публичный сервитут для использования земель и (или) земельных участков в целях эксплуатации существующего трубопровода для продуктов переработки нефти и газа федерального значения: Линейное сооружение - конденсатопровод «Оренбург - Салават - Уфа 4-я нитка»
(наименование объекта, местоположение границ которого описано)

Схема границ публичного сервитута

Выносной лист №105



Масштаб 1:3000

Используемые условные знаки и обозначения: приведены на отдельной странице в конце раздела.











ОПИСАНИЕ МЕСТОПОЛОЖЕНИЯ ГРАНИЦ

Публичный сервитут для использования земель и (или) земельных участков в целях эксплуатации существующего трубопровода для продуктов переработки нефти и газа федерального значения: Линейное сооружение - конденсатопровод «Оренбург - Салават - Уфа 4-я нитка»

(наименование объекта, местоположение границ которого описано)

Схема границ публичного сервитута

Используемые условные знаки и обозначения:

-  - граница кадастрового квартала
-  - граница кадастрового участка
-  - проектная граница публичного сервитута
- 56:21:1009001 - номер кадастрового квартала
- 56:21:1009001:25 - номер кадастрового участка
- 15. - характерная точка публичного сервитута
-  - граница сельского совета, населенного пункта, муниципального р-на
- с. Кардаилово* - название населенного пункта
-  - Проектное местоположение инженерного сооружения:
Линейное сооружение - конденсатопровод
"Оренбург-Салават-Уфа 4-я нитка"
-  - опорный столбик (указатель)
-  - КИП, КИК
-  - свеча
-  - задвижка
- Покровский с/с* - название сельского совета
- Илекский район* - название муниципального района
-  - область выносного листа
- 10 - номер выносного листа